








14^a Volta a Portugal de Juniores










24/08/2019 - 2^a Etapa - Figueira Castelo Rodrigo - Sabugal - 130km \ 1725m D+

Concentração: Câmara Municipal Figueira Castelo Rodrigo (GPS: 40°53'47.3"N 6°57'46.4"W)

Chegada: Av. Bombeiros Voluntários, Sabugal (GPS: 40°20'59.0"N 7°05'24.9"W)

Km +	km -	Alt.	Percurso	Horários	
				36 Km/h	40 Km/h
0,0	4,2	500	Partida Simbólica - Rua de São Francisco	12:00	12:00
			Largo Mateis de Castro - á esquerda		
			Rotunda á esquerda p/ Escalhão - N221		
0,0	130,0	550	Partida Real - N221		12:15 12:15
2,0	128,0	610	Escalhão		12:18 12:18
2,5	127,5	610	Separadores em frente		 12:19 12:18
3,0	127,0	610	Rotunda á direita p/ Mata de Lobos		 12:20 12:19
7,5	122,5	620	Mata e Lobos		12:27 12:26
7,7	122,3	610	Passagem estreita - Rua Combatentes do Ultramar		 12:27 12:26
8,1	121,9	610	Em frente - Rua Combatentes do Ultramar		 12:28 12:27
8,2	121,8	610	Á direita p/ Figueira Castelo Rodrigo - Rua Combatentes do Ultramar		 12:28 12:27
8,3	121,7	600	Largo Dr. Ricardo Machado em frente - M604-1		 12:28 12:27
13,3	116,7	645	Figueira Castelo Rodrigo		12:37 12:34
13,8	116,2	640	Cruzamento á Esquerda p/ Centro - Rua Osório de Vasconcelos		 12:38 12:35
14,0	116,0	645	MV - Figueira Castelo Rodrigo		12:38 12:36
14,1	115,9	635	Rotunda em frente - N332 - Av. 25 de Abril		 12:38 12:36
14,2	115,8	635	Separadores em frente - N221		 12:38 12:36
14,8	115,2	650	Rotunda pela direita - N332		 12:39 12:37
17,2	112,8	730	Rotunda em á esquerda p/ Almeida - N332		 12:43 12:40
22,9	107,1	650	Vilar Torpim		12:53 12:49
34,7	95,3	730	Almeida		13:12 13:07
36,0	94,0	730	Rotunda em frente p/ Vilar Formoso - N332		 13:15 13:09
36,7	93,3	730	Rotunda á esquerda p/ Vilar Formoso - N332		 13:16 13:10

49,4	80,6	800	Vilar Formoso			13:37	13:29
49,8	80,2	795	Separadores em frente - Avenida das Tílias	↑↑	▲	13:38	13:29
51,4	78,6	790	Pela diereita p/ Sabugal	➔	▲	13:40	13:32
51,7	78,3	795	MV - Vilar Formoso	Ⓜ		13:41	13:32
51,8	78,2	795	Cruzamento á direita p/ Sabugal - Rua Dr. José Augusto Limão Andrade	➔	▲	13:41	13:32
51,9	78,1	790	Cruzamento ´esquerda p/ Sabugal - Rua do Emigrante - N332	➔	▲	13:41	13:32
62,6	67,4	840	Nave de Haver			13:59	13:48
74,6	55,4	860	Aldeia da Ponte			14:19	14:06
77,0	53,0	840	Rotunda em frente p/ Sabugal - N233-3	⦿	▲	14:23	14:10
80,2	49,8	860	Alfaiates			14:28	14:15
85,3	44,7	845	Nave			14:37	14:22
88,6	41,4	815	Vila Boa			14:42	14:27
92,6	37,4	740	Rendo			14:49	14:33
97,3	32,7	780	Sabugal			14:57	14:40
97,6	32,4	790	Cruzamento á esquerda - Rua Jeremias Amaral Dias	➔	▲	14:57	14:41
98,4	31,6	760	Rotunda em frente - Av. João Pereira	⦿	▲	14:59	14:42
99,2	30,8	745	Passagem pela Meta (em contramão)			15:00	14:43
99,6	30,4	750	Á esquerda - Ponte do Coa (Ponte Velha)	➔	⚠	15:01	14:44
99,6	30,4	750	Á esquerda p/ Castelo Branco	➔	▲	15:01	14:44
100,0	30,0	760	Cruzamento á direita p/ Sortelha	➔	▲	15:01	14:45
103,4	26,6	810	Rotunda em frete p/ Sortelha	⦿	▲	15:07	14:50
110,4	19,6	770	Sortelha			15:19	15:00
111,3	18,7	720	pela direita para Guarda (curva apertada)	➔	⚠	15:20	15:01
111,6	18,4	730	Inicio Descida perigosa		⚠	15:21	15:02
113,7	16,3	575	Cruzamento á direita p/ Quarta-Feira	➔	⚠	15:24	15:05
118,0	12,0	630	Quarta-Feira			15:31	15:12
119,2	10,8	620	Inicio de Subida			15:33	15:13
121,7	8,3	845	PM 2ª Cat. - Águas Belas	Ⓜ		15:37	15:17
121,8	8,2	840	Cruzamento á direita p/ Sabugal	➔	▲	15:38	15:17

122,8	7,2	835	Espinhhal			15:39	15:19
125,5	4,5	780	Rotunda á direita p/ Sabugal - N233			15:44	15:23
128,3	1,7	750	Separadores pela esquerda (em contra mão)			15:48	15:27
128,8	1,2	750	Rotunda pela esquerda			15:49	15:28
128,9	1,1	740	Ponte Rio Coa (Ponte Nova)			15:49	15:28
129,0	1,0	740	Rotunda á direita p/ Sabugal (centro) - Av. Inf. Dom Henriques			15:50	15:28
129,6	0,4	740	Avenida Ismael Mota			15:51	15:29
130,0	0,0	740	Meta Final - Av. Bombeiros Voluntários, Sabugal			15:51	15:30