

CÂMARA MUNICIPAL DE SABUGAL





















MAPA GLOBAL

Assembleia da República
06/10/2019

Freguesias	E L E I T O R E S	V O T A N T E S	A B S T E N Ç A O	B R A N C O S	N U L O S																				
						P P D / P S D	B E	P T P	P C P - P E V	L	N C	P U R P	M P T	P A N	P N R	R .I. R.	P C T P / M R P P	P P M	P D R	C H	A	C D S - P P	P S	I L	
Águas Belas	219	97	122	2	3	38	7	2	2	0	0	0	0	0	1	0	0	0	0	0	0	0	12	29	1
		44,29%	55,71%	2,06%	3,09%	39,18%	7,22%	2,06%	2,06%	0,00%	0,00%	0,00%	0,00%	0,00%	1,03%	0,00%	0,00%	0,00%	0,00%	0,00%	0,00%	0,00%	12,37%	29,90%	1,03%
Aldeia do Bispo	254	136	118	3	4	64	4	0	2	1	0	0	0	1	0	0	0	0	0	0	0	0	5	50	2
		53,54%	46,46%	2,21%	2,94%	47,06%	2,94%	0,00%	1,47%	0,74%	0,00%	0,00%	0,00%	0,74%	0,00%	0,00%	0,00%	0,00%	0,00%	0,00%	0,00%	0,00%	3,68%	36,76%	1,47%
Aldeia da Ponte	355	160	195	3	4	42	15	0	5	1	0	1	2	4	0	1	0	0	0	1	1	6	74	0	
		45,07%	54,93%	1,88%	2,50%	26,25%	9,38%	0,00%	3,13%	0,63%	0,00%	0,63%	1,25%	2,50%	0,00%	0,63%	0,00%	0,00%	0,00%	0,63%	0,63%	3,75%	46,25%	0,00%	
Aldeia Velha	419	192	227	1	4	86	3	4	4	1	0	2	0	1	0	0	1	1	1	5	1	19	57	1	
		45,82%	54,18%	0,52%	2,08%	44,79%	1,56%	2,08%	2,08%	0,52%	0,00%	1,04%	0,00%	0,52%	0,00%	0,00%	0,52%	0,52%	0,52%	2,60%	0,52%	9,90%	29,69%	0,52%	
Alfaiates	402	142	260	4	13	55	7	0	1	0	0	1	0	2	0	0	0	0	0	0	0	8	51	0	
		35,32%	64,68%	2,82%	9,15%	38,73%	4,93%	0,00%	0,70%	0,00%	0,00%	0,70%	0,00%	1,41%	0,00%	0,00%	0,00%	0,00%	0,00%	0,00%	0,00%	5,63%	35,92%	0,00%	
Baraçal	194	87	107	7	0	48	4	0	4	0	0	0	1	0	0	0	0	1	0	0	0	6	15	1	
		44,85%	55,15%	8,05%	0,00%	55,17%	4,60%	0,00%	4,60%	0,00%	0,00%	0,00%	1,15%	0,00%	0,00%	0,00%	0,00%	0,00%	1,15%	0,00%	0,00%	6,90%	17,24%	1,15%	
Bendada	561	296	265	5	6	73	17	0	10	0	0	1	0	5	0	0	1	1	0	0	1	13	161	2	
		52,76%	47,24%	1,69%	2,03%	24,66%	5,74%	0,00%	3,38%	0,00%	0,00%	0,34%	0,00%	1,69%	0,00%	0,00%	0,34%	0,34%	0,00%	0,00%	0,34%	4,39%	54,39%	0,68%	
Bismula	210	70	140	4	6	22	7	1	1	1	0	0	0	0	0	1	0	1	0	2	0	4	20	0	
		33,33%	66,67%	5,71%	8,57%	31,43%	10,00%	1,43%	1,43%	1,43%	0,00%	0,00%	0,00%	0,00%	0,00%	1,43%	0,00%	1,43%	0,00%	2,86%	0,00%	5,71%	28,57%	0,00%	
Casteleiro	334	152	182	6	11	28	9	2	6	0	0	0	1	3	0	1	1	0	0	0	0	2	81	1	
		45,51%	54,49%	3,95%	7,24%	18,42%	5,92%	1,32%	3,95%	0,00%	0,00%	0,00%	0,66%	1,97%	0,00%	0,66%	0,66%	0,00%	0,00%	0,00%	0,00%	1,32%	53,29%	0,66%	
Cerdeira	196	101	95	11	0	23	12	0	1	1	0	1	0	0	2	0	0	0	1	8	1	10	30	0	
		51,53%	48,47%	10,89%	0,00%	22,77%	11,88%	0,00%	0,99%	0,99%	0,00%	0,99%	0,00%	0,00%	1,98%	0,00%	0,00%	0,00%	0,99%	7,92%	0,99%	9,90%	29,70%	0,00%	
Foios	308	155	153	6	3	25	12	0	1	0	0	0	0	0	0	0	0	1	0	1	2	2	102	0	
		50,32%	49,68%	3,87%	1,94%	16,13%	7,74%	0,00%	0,65%	0,00%	0,00%	0,00%	0,00%	0,00%	0,00%	0,00%	0,00%	0,65%	0,00%	0,65%	1,29%	1,29%	65,81%	0,00%	
Malcata	405	13	392	1	0	3	0	0	0	0	0	0	0	1	0	0	0	0	0	0	0	0	8	0	
		3,21%	96,79%	7,69%	0,00%	23,08%	0,00%	0,00%	0,00%	0,00%	0,00%	0,00%	0,00%	7,69%	0,00%	0,00%	0,00%	0,00%	0,00%	0,00%	0,00%	0,00%	61,54%	0,00%	
Nave	286	102	184	4	0	47	13	0	3	2	0	0	2	1	0	0	0	0	0	2	1	9	18	0	
		35,66%	64,34%	3,92%	0,00%	46,08%	12,75%	0,00%	2,94%	1,96%	0,00%	0,00%	1,96%	0,98%	0,00%	0,00%	0,00%	0,00%	0,00%	1,96%	0,98%	8,82%	17,65%	0,00%	
Quadrazais	619	196	423	3	2	62	13	1	5	0	0	1	1	1	0	1	0	0	1	4	0	15	86	0	
		31,66%	68,34%	1,53%	1,02%	31,63%	6,63%	0,51%	2,55%	0,00%	0,00%	0,51%	0,51%	0,51%	0,00%	0,51%	0,00%	0,00%	0,51%	2,04%	0,00%	7,65%	43,88%	0,00%	
Quintas de S. Bartolomeu	254	88	166	1	1	38	6	0	2	1	0	0	2	0	0	0	1	0	0	0	1	7	27	1	
		34,65%	65,35%	1,14%	1,14%	43,18%	6,82%	0,00%	2,27%	1,14%	0,00%	0,00%	2,27%	0,00%	0,00%	0,00%	1,14%	0,00%	0,00%	0,00%	1,14%	7,95%	30,68%	1,14%	
Rapoula do Côa	207	105	102	6	3	43	5	0	1	1	1	0	0	2	0	1	0	0	0	2	0	5	35	0	
		50,72%	49,28%	5,71%	2,86%	40,95%	4,76%	0,00%	0,95%	0,95%	0,95%	0,00%	0,00%	1,90%	0,00%	0,95%	0,00%	0,00%	0,00%	1,90%	0,00%	4,76%	33,33%	0,00%	
Rebolosa	258	122	136	2	2	54	3	1	3	0	0	0	1	1	0	1	0	0	0	1	1	18	34	0	
		47,29%	52,71%	1,64%	1,64%	44,26%	2,46%	0,82%	2,46%	0,00%	0,00%	0,00%	0,82%	0,82%	0,00%	0,82%	0,00%	0,00%	0,00%	0,82%	0,82%	14,75%	27,87%	0,00%	
Rendo	312	118	194	0	3	46	9	0	1	0	0	0	0	1	0	0	3	1	1	4	1	9	38	1	
		37,82%	62,18%	0,00%	2,54%	38,98%	7,63%	0,00%	0,85%	0,00%	0,00%	0,00%	0,00%	0,85%	0,00%	0,00%	2,54%	0,85%	0,85%	3,39%	0,85%	7,63%	32,20%	0,85%	
Sortelha	426	175	251	3	3	49	19	1	4	0	0	0	0	1	0	1	3	0	0	0	0	6	85	0	
		41,08%	58,92%	1,71%	1,71%	28,00%	10,86%	0,57%	2,29%	0,00%	0,00%	0,00%	0,00%	0,57%	0,00%	0,57%	1,71%	0,00%	0,00%	0,00%	0,00%	3,43%	48,57%	0,00%	
Soito	1 148	480	668	13	15	191	40	1	12	1	1	0	2	2	1	3	2	2	1	10	4	31	146	2	
		41,81%	58,19%	2,71%	3,13%	39,79%	8,33%	0,21%	2,50%	0,21%	0,21%	0,00%	0,42%	0,42%	0,21%	0,63%	0,42%	0,42%	0,21%	2,08%	0,83%	6,46%	30,42%	0,42%	
Vale de Espinho	477	136	341	2	8	41	15	0	5	0	0	0	0	1	0	0	2	0	0	1	0	9	52	0	
		28,51%	71,49%	1,47%	5,88%	30,15%	11,03%	0,00%	3,68%	0,00%	0,00%	0,00%	0,00%	0,74%	0,00%	0,00%	1,47%	0,00%	0,00%	0,74%	0,00%	6,62%	38,24%	0,00%	
Vila Boa	311	123	188	7	0	40	19	1	2	0	0	1	1	2	1	1	0	0	0	1	1	11	35	0	
		39,55%	60,45%	5,69%	0,00%	32,52%	15,45%	0,81%	1,63%	0,00%	0,00%	0,81%	0,81%	1,63%	0,81%	0,81%	0,00%	0,00%	0,00%	0,81%	0,81%	8,94%	28,46%	0,00%	

CÂMARA MUNICIPAL DE SABUGAL

MAPA GLOBAL

Assembleia da República 06/10/2019																								
Freguesias	ELEITORES	VOTANTES	ABSTENÇÃO	BRANCOS	NULOS	PPD / PSD	B.E.	PTP	PCP - PEV	L	NC	PURP	MPT	PAN	PNR	R.I.R.	PCTP / MRPP	PPM	PDR	CH	A	CDS - PP	PS	IL
Vila do Touro	192	99	93	0	3	52	11	0	0	0	0	0	1	1	1	0	0	0	0	1	1	3	25	0
		51,56%	48,44%	0,00%	3,03%	52,53%	11,11%	0,00%	0,00%	0,00%	0,00%	0,00%	1,01%	1,01%	1,01%	0,00%	0,00%	0,00%	0,00%	1,01%	1,01%	3,03%	25,25%	0,00%
União das freguesias de Aldeia da Ribeira, Vilar Maior e Badamalos	383	162	221	4	8	78	4	1	7	0	0	0	0	3	2	3	0	0	0	1	3	11	37	0
		42,30%	57,70%	2,47%	4,94%	48,15%	2,47%	0,62%	4,32%	0,00%	0,00%	0,00%	0,00%	1,85%	1,23%	1,85%	0,00%	0,00%	0,00%	0,62%	1,85%	6,79%	22,84%	0,00%
União das freguesias de Lajeosa e Forcalhos	264	91	173	7	2	34	1	1	0	0	0	1	0	0	1	0	2	0	1	1	1	2	36	1
		34,47%	65,53%	7,69%	2,20%	37,36%	1,10%	1,10%	0,00%	0,00%	0,00%	1,10%	0,00%	0,00%	1,10%	0,00%	2,20%	0,00%	1,10%	1,10%	1,10%	2,20%	39,56%	1,10%
União das freguesias de Pousafoles do Bispo, Pena Lobo e Lomba	434	231	203	2	6	93	19	1	6	1	0	1	2	2	0	2	0	1	1	2	0	30	62	0
		53,23%	46,77%	0,87%	2,60%	40,26%	8,23%	0,43%	2,60%	0,43%	0,00%	0,43%	0,87%	0,87%	0,00%	0,87%	0,00%	0,43%	0,43%	0,87%	0,00%	12,99%	26,84%	0,00%
União das freguesias de Ruvina, Ruivós e Vale das Éguas	261	122	139	2	1	61	8	0	4	0	0	0	0	0	0	0	1	0	0	0	1	11	32	1
		46,74%	53,26%	1,64%	0,82%	50,00%	6,56%	0,00%	3,28%	0,00%	0,00%	0,00%	0,00%	0,00%	0,00%	0,00%	0,82%	0,00%	0,00%	0,00%	0,82%	9,02%	26,23%	0,82%
União das freguesias de Sabugal e Aldeia de Santo António	2 704	1 277	1 427	28	26	445	106	3	45	4	2	2	2	11	1	10	9	1	2	30	2	50	493	5
		47,23%	52,77%	2,19%	2,04%	34,85%	8,30%	0,23%	3,52%	0,31%	0,16%	0,16%	0,16%	0,86%	0,08%	0,78%	0,70%	0,08%	0,16%	2,35%	0,16%	3,92%	38,61%	0,39%
União das freguesias de Santo Estevão e Moita	445	170	275	4	7	35	13	2	4	0	0	1	1	2	1	0	0	0	3	0	0	6	90	1
		38,20%	61,80%	2,35%	4,12%	20,59%	7,65%	1,18%	2,35%	0,00%	0,00%	0,59%	0,59%	1,18%	0,59%	0,00%	0,00%	0,00%	1,76%	0,00%	0,00%	3,53%	52,94%	0,59%
União das freguesias de Seixo do Côa e Vale Longo	311	135	176	2	1	58	15	1	4	0	0	0	0	1	0	0	0	0	0	1	2	4	43	3
		43,41%	56,59%	1,48%	0,74%	42,96%	11,11%	0,74%	2,96%	0,00%	0,00%	0,00%	0,00%	0,74%	0,00%	0,00%	0,00%	0,00%	0,00%	0,74%	1,48%	2,96%	31,85%	2,22%
TOTAIS	13 149	5 533	7 616	143	145	1 974	416	23	145	15	4	13	19	49	11	26	26	10	12	78	25	324	2 052	23
		42,08%	57,92%	2,58%	2,62%	35,68%	7,52%	0,42%	2,62%	0,27%	0,07%	0,23%	0,34%	0,89%	0,20%	0,47%	0,47%	0,18%	0,22%	1,41%	0,45%	5,86%	37,09%	0,42%