




















CÂMARA MUNICIPAL DE SABUGAL

MAPA GLOBAL POR SECÇÃO DE VOTO

Assembleia da República 06/10/2019																									
Freguesias	SECÇÃO	ELEITORES	VOTANTES	ABSTENÇÃO	BRANCOS	NULOS	PPD/PSD	B.E.	PTP	PCP-PEV	L	NC	PURP	MPT	PAN	PNR	R.J.R.	PCTP/MRPP	PPM	PDR	CH	A	CDS-PP	PS	IL
Águas Belas	1	192	90	102	2	3	35	7	1	2	0	0	0	0	0	1	0	0	0	0	0	0	10	28	1
			46,88%	53,13%	2,22%	3,33%	38,89%	7,78%	1,11%	2,22%	0,00%	0,00%	0,00%	0,00%	0,00%	1,11%	0,00%	0,00%	0,00%	0,00%	0,00%	0,00%	11,11%	31,11%	1,11%
Águas Belas	2	27	7	20	0	0	3	0	1	0	0	0	0	0	0	0	0	0	0	0	0	0	2	1	0
			25,93%	74,07%	0,00%	0,00%	42,86%	0,00%	14,29%	0,00%	0,00%	0,00%	0,00%	0,00%	0,00%	0,00%	0,00%	0,00%	0,00%	0,00%	0,00%	0,00%	28,57%	14,29%	0,00%
Aldeia do Bispo	1	254	136	118	3	4	64	4	0	2	1	0	0	0	1	0	0	0	0	0	0	0	5	50	2
			53,54%	46,46%	2,21%	2,94%	47,06%	2,94%	0,00%	1,47%	0,74%	0,00%	0,00%	0,00%	0,74%	0,00%	0,00%	0,00%	0,00%	0,00%	0,00%	0,00%	0,00%	3,68%	36,76%
Aldeia da Ponte	1	355	160	195	3	4	42	15	0	5	1	0	1	2	4	0	1	0	0	0	1	1	6	74	0
			45,07%	54,93%	1,88%	2,50%	26,25%	9,38%	0,00%	3,13%	0,63%	0,00%	0,63%	1,25%	2,50%	0,00%	0,63%	0,00%	0,00%	0,00%	0,63%	0,63%	3,75%	46,25%	0,00%
Aldeia Velha	1	419	192	227	1	4	86	3	4	4	1	0	2	0	1	0	0	1	1	1	5	1	19	57	1
			45,82%	54,18%	0,52%	2,08%	44,79%	1,56%	2,08%	2,08%	0,52%	0,00%	1,04%	0,00%	0,52%	0,00%	0,00%	0,52%	0,52%	0,52%	2,60%	0,52%	9,90%	29,69%	0,52%
Alfaiates	1	402	142	260	4	13	55	7	0	1	0	0	1	0	2	0	0	0	0	0	0	0	8	51	0
			35,32%	64,68%	2,82%	9,15%	38,73%	4,93%	0,00%	0,70%	0,00%	0,00%	0,70%	0,00%	1,41%	0,00%	0,00%	0,00%	0,00%	0,00%	0,00%	0,00%	5,63%	35,92%	0,00%
Baraçal	1	194	87	107	7	0	48	4	0	4	0	0	0	1	0	0	0	0	1	0	0	0	6	15	1
			44,85%	55,15%	8,05%	0,00%	55,17%	4,60%	0,00%	4,60%	0,00%	0,00%	0,00%	1,15%	0,00%	0,00%	0,00%	0,00%	1,15%	0,00%	0,00%	0,00%	6,90%	17,24%	1,15%
Bendada	1	313	146	167	3	3	33	7	0	8	0	0	1	0	2	0	0	1	1	0	0	1	5	80	1
			46,65%	53,35%	2,05%	2,05%	22,60%	4,79%	0,00%	5,48%	0,00%	0,00%	0,68%	0,00%	1,37%	0,00%	0,00%	0,68%	0,68%	0,00%	0,00%	0,68%	3,42%	54,79%	0,68%
Bendada	2	58	35	23	1	0	7	5	0	0	0	0	0	0	0	0	0	0	0	0	0	0	3	19	0
			60,34%	39,66%	2,86%	0,00%	20,00%	14,29%	0,00%	0,00%	0,00%	0,00%	0,00%	0,00%	0,00%	0,00%	0,00%	0,00%	0,00%	0,00%	0,00%	0,00%	8,57%	54,29%	0,00%
Bendada	3	115	70	45	1	1	24	1	0	2	0	0	0	0	0	0	0	0	0	0	0	0	3	37	1
			60,87%	39,13%	1,43%	1,43%	34,29%	1,43%	0,00%	2,86%	0,00%	0,00%	0,00%	0,00%	0,00%	0,00%	0,00%	0,00%	0,00%	0,00%	0,00%	0,00%	4,29%	52,86%	1,43%
Bendada	4	75	45	30	0	2	9	4	0	0	0	0	0	0	3	0	0	0	0	0	0	0	2	25	0
			60,00%	40,00%	0,00%	4,44%	20,00%	8,89%	0,00%	0,00%	0,00%	0,00%	0,00%	0,00%	6,67%	0,00%	0,00%	0,00%	0,00%	0,00%	0,00%	0,00%	0,00%	4,44%	55,56%
Bismula	1	210	70	140	4	6	22	7	1	1	1	0	0	0	0	0	1	0	1	0	2	0	4	20	0
			33,33%	66,67%	5,71%	8,57%	31,43%	10,00%	1,43%	1,43%	1,43%	0,00%	0,00%	0,00%	0,00%	0,00%	1,43%	0,00%	1,43%	0,00%	2,86%	0,00%	5,71%	28,57%	0,00%
Casteleiro	1	334	152	182	6	11	28	9	2	6	0	0	0	1	3	0	1	1	0	0	0	0	2	81	1
			45,51%	54,49%	3,95%	7,24%	18,42%	5,92%	1,32%	3,95%	0,00%	0,00%	0,00%	0,66%	1,97%	0,00%	0,66%	0,66%	0,00%	0,00%	0,00%	0,00%	1,32%	53,29%	0,66%
Cerdeira	1	196	101	95	11	0	23	12	0	1	1	0	1	0	0	2	0	0	0	1	8	1	10	30	0
			51,53%	48,47%	10,89%	0,00%	22,77%	11,88%	0,00%	0,99%	0,99%	0,00%	0,99%	0,00%	0,00%	1,98%	0,00%	0,00%	0,00%	0,99%	7,92%	0,99%	9,90%	29,70%	0,00%
Foios	1	308	155	153	6	3	25	12	0	1	0	0	0	0	0	0	0	0	1	0	1	2	2	102	0
			50,32%	49,68%	3,87%	1,94%	16,13%	7,74%	0,00%	0,65%	0,00%	0,00%	0,00%	0,00%	0,00%	0,00%	0,00%	0,00%	0,65%	0,00%	0,65%	1,29%	1,29%	65,81%	0,00%
Malcata	1	405	13	392	1	0	3	0	0	0	0	0	0	0	1	0	0	0	0	0	0	0	0	8	0
			3,21%	96,79%	7,69%	0,00%	23,08%	0,00%	0,00%	0,00%	0,00%	0,00%	0,00%	0,00%	7,69%	0,00%	0,00%	0,00%	0,00%	0,00%	0,00%	0,00%	0,00%	61,54%	0,00%
Nave	1	230	75	155	3	0	34	9	0	2	0	0	0	0	1	0	0	0	0	0	2	1	8	15	0
			32,61%	67,39%	4,00%	0,00%	45,33%	12,00%	0,00%	2,67%	0,00%	0,00%	0,00%	0,00%	1,33%	0,00%	0,00%	0,00%	0,00%	0,00%	2,67%	1,33%	10,67%	20,00%	0,00%
Nave	2	56	27	29	1	0	13	4	0	1	2	0	0	2	0	0	0	0	0	0	0	0	1	3	0
			48,21%	51,79%	3,70%	0,00%	48,15%	14,81%	0,00%	3,70%	7,41%	0,00%	0,00%	7,41%	0,00%	0,00%	0,00%	0,00%	0,00%	0,00%	0,00%	0,00%	3,70%	11,11%	0,00%
Quadrazais	1	484	146	338	3	0	46	8	0	2	0	0	1	1	1	0	1	0	0	1	3	0	11	68	0
			30,17%	69,83%	2,05%	0,00%	31,51%	5,48%	0,00%	1,37%	0,00%	0,00%	0,68%	0,68%	0,68%	0,00%	0,68%	0,00%	0,00%	0,68%	2,05%	0,00%	7,53%	46,58%	0,00%
Quadrazais	2	135	50	85	0	2	16	5	1	3	0	0	0	0	0	0	0	0	0	0	1	0	4	18	0
			37,04%	62,96%	0,00%	4,00%	32,00%	10,00%	2,00%	6,00%	0,00%	0,00%	0,00%	0,00%	0,00%	0,00%	0,00%	0,00%	0,00%	0,00%	2,00%	0,00%	8,00%	36,00%	0,00%
Quintas de S. Bartolomeu	1	254	88	166	1	1	38	6	0	2	1	0	0	2	0	0	0	1	0	0	0	1	7	27	1
			34,65%	65,35%	1,14%	1,14%	43,18%	6,82%	0,00%	2,27%	1,14%	0,00%	0,00%	2,27%	0,00%	0,00%	0,00%	1,14%	0,00%	0,00%	0,00%	1,14%	7,95%	30,68%	1,14%
Rapoula do Côa	1	207	105	102	6	3	43	5	0	1	1	1	0	0	2	0	1	0	0	0	2	0	5	35	0
			50,72%	49,28%	5,71%	2,86%	40,95%	4,76%	0,00%	0,95%	0,95%	0,95%	0,00%	0,00%	1,90%	0,00%	0,95%	0,00%	0,00%	0,00%	1,90%	0,00%	4,76%	33,33%	0,00%




















CÂMARA MUNICIPAL DE SABUGAL

MAPA GLOBAL POR SECÇÃO DE VOTO

Assembleia da República 06/10/2019																									
Freguesias	SECÇÃO	ELEITORES	VOTANTES	ABSTENÇÃO	BRANCOS	NULOS	PPD/PSD	B.E.	PTP	PCP-PEV	L	NC	PURP	MPT	PAN	PNR	R.I.R.	PCTP/MRPP	PPM	PDR	CH	A	CDS-PP	PS	IL
Rebolosa	1	258	122	136	2	2	54	3	1	3	0	0	0	1	1	0	1	0	0	0	1	1	18	34	0
			47,29%	52,71%	1,64%	1,64%	44,26%	2,46%	0,82%	2,46%	0,00%	0,00%	0,00%	0,82%	0,82%	0,00%	0,82%	0,00%	0,00%	0,00%	0,82%	0,82%	14,75%	27,87%	0,00%
Rendo	2	79	33	46	0	0	9	3	0	0	0	0	0	0	0	0	0	2	0	0	0	0	3	16	0
			41,77%	58,23%	0,00%	0,00%	27,27%	9,09%	0,00%	0,00%	0,00%	0,00%	0,00%	0,00%	0,00%	0,00%	0,00%	6,06%	0,00%	0,00%	0,00%	0,00%	9,09%	48,48%	0,00%
Sortelha	1	346	132	214	3	3	32	13	1	4	0	0	0	0	0	0	1	2	0	0	0	0	5	68	0
			38,15%	61,85%	2,27%	2,27%	24,24%	9,85%	0,76%	3,03%	0,00%	0,00%	0,00%	0,00%	0,00%	0,00%	0,76%	1,52%	0,00%	0,00%	0,00%	0,00%	3,79%	51,52%	0,00%
Sortelha	2	80	43	37	0	0	17	6	0	0	0	0	0	0	1	0	0	1	0	0	0	0	1	17	0
			53,75%	46,25%	0,00%	0,00%	39,53%	13,95%	0,00%	0,00%	0,00%	0,00%	0,00%	0,00%	2,33%	0,00%	0,00%	2,33%	0,00%	0,00%	0,00%	0,00%	2,33%	39,53%	0,00%
Soito	1	1 148	480	668	13	15	191	40	1	12	1	1	0	2	2	1	3	2	2	1	10	4	31	146	2
			41,81%	58,19%	2,71%	3,13%	39,79%	8,33%	0,21%	2,50%	0,21%	0,21%	0,00%	0,42%	0,42%	0,21%	0,63%	0,42%	0,42%	0,21%	2,08%	0,83%	6,46%	30,42%	0,42%
Vale de Espinho	1	477	136	341	2	8	41	15	0	5	0	0	0	0	1	0	0	2	0	0	1	0	9	52	0
			28,51%	71,49%	1,47%	5,88%	30,15%	11,03%	0,00%	3,68%	0,00%	0,00%	0,00%	0,00%	0,74%	0,00%	0,00%	1,47%	0,00%	0,00%	0,74%	0,00%	6,62%	38,24%	0,00%
Vila Boa	1	311	123	188	7	0	40	19	1	2	0	0	1	1	2	1	1	0	0	0	1	1	11	35	0
			39,55%	60,45%	5,69%	0,00%	32,52%	15,45%	0,81%	1,63%	0,00%	0,00%	0,81%	0,81%	1,63%	0,81%	0,81%	0,00%	0,00%	0,00%	0,81%	0,81%	8,94%	28,46%	0,00%
Vila do Touro	1	133	66	67	0	3	33	7	0	0	0	0	0	1	1	0	0	0	0	0	0	1	1	19	0
			49,62%	50,38%	0,00%	4,55%	50,00%	10,61%	0,00%	0,00%	0,00%	0,00%	0,00%	1,52%	1,52%	0,00%	0,00%	0,00%	0,00%	0,00%	0,00%	1,52%	1,52%	28,79%	0,00%
Vila do Touro	2	59	33	26	0	0	19	4	0	0	0	0	0	0	0	1	0	0	0	0	1	0	2	6	0
			55,93%	44,07%	0,00%	0,00%	57,58%	12,12%	0,00%	0,00%	0,00%	0,00%	0,00%	0,00%	0,00%	3,03%	0,00%	0,00%	0,00%	0,00%	3,03%	0,00%	6,06%	18,18%	0,00%
União das freguesias de Aldeia da Ribeira, Vilar Maior e Badamalos	1	127	50	77	1	3	20	1	1	2	0	0	0	0	1	0	1	0	0	0	0	3	5	12	0
			39,37%	60,63%	2,00%	6,00%	40,00%	2,00%	2,00%	4,00%	0,00%	0,00%	0,00%	0,00%	2,00%	0,00%	2,00%	0,00%	0,00%	0,00%	0,00%	6,00%	10,00%	24,00%	0,00%
União das freguesias de Aldeia da Ribeira, Vilar Maior e Badamalos	2	99	36	63	0	2	14	0	0	2	0	0	0	0	1	2	2	0	0	0	0	0	2	11	0
			36,36%	63,64%	0,00%	5,56%	38,89%	0,00%	0,00%	5,56%	0,00%	0,00%	0,00%	0,00%	2,78%	5,56%	5,56%	0,00%	0,00%	0,00%	0,00%	0,00%	5,56%	30,56%	0,00%
União das freguesias de Aldeia da Ribeira, Vilar Maior e Badamalos	3	66	44	22	2	1	30	2	0	0	0	0	0	0	0	0	0	0	0	0	0	0	3	6	0
			66,67%	33,33%	4,55%	2,27%	68,18%	4,55%	0,00%	0,00%	0,00%	0,00%	0,00%	0,00%	0,00%	0,00%	0,00%	0,00%	0,00%	0,00%	0,00%	0,00%	6,82%	13,64%	0,00%
União das freguesias de Aldeia da Ribeira, Vilar Maior e Badamalos	4	91	32	59	1	2	14	1	0	3	0	0	0	0	1	0	0	0	0	0	1	0	1	8	0
			35,16%	64,84%	3,13%	6,25%	43,75%	3,13%	0,00%	9,38%	0,00%	0,00%	0,00%	0,00%	3,13%	0,00%	0,00%	0,00%	0,00%	0,00%	3,13%	0,00%	3,13%	25,00%	0,00%
União das freguesias de Lajeosa e Forcalhos	1	167	58	109	6	1	17	1	1	0	0	0	1	0	0	0	0	1	0	1	1	0	2	25	1
			34,73%	65,27%	10,34%	1,72%	29,31%	1,72%	1,72%	0,00%	0,00%	0,00%	1,72%	0,00%	0,00%	0,00%	0,00%	1,72%	0,00%	1,72%	1,72%	0,00%	3,45%	43,10%	1,72%
União das freguesias de Lajeosa e Forcalhos	2	97	33	64	1	1	17	0	0	0	0	0	0	0	0	1	0	1	0	0	0	1	0	11	0
			34,02%	65,98%	3,03%	3,03%	51,52%	0,00%	0,00%	0,00%	0,00%	0,00%	0,00%	0,00%	0,00%	3,03%	0,00%	3,03%	0,00%	0,00%	0,00%	3,03%	0,00%	33,33%	0,00%
União das freguesias de Pousafoles do Bispo, Pena Lobo e Lomba	1	245	130	115	0	4	56	9	0	3	1	0	1	2	1	0	1	0	1	0	1	0	18	32	0
			53,06%	46,94%	0,00%	3,08%	43,08%	6,92%	0,00%	2,31%	0,77%	0,00%	0,77%	1,54%	0,77%	0,00%	0,77%	0,00%	0,77%	0,00%	0,77%	0,00%	13,85%	24,62%	0,00%
União das freguesias de Pousafoles do Bispo, Pena Lobo e Lomba	2	111	61	50	2	2	22	5	1	3	0	0	0	0	1	0	1	0	0	0	1	0	8	15	0
			54,95%	45,05%	3,28%	3,28%	36,07%	8,20%	1,64%	4,92%	0,00%	0,00%	0,00%	0,00%	1,64%	0,00%	1,64%	0,00%	0,00%	0,00%	1,64%	0,00%	13,11%	24,59%	0,00%
União das freguesias de Pousafoles do Bispo, Pena Lobo e Lomba	3	78	40	38	0	0	15	5	0	0	0	0	0	0	0	0	0	0	0	1	0	0	4	15	0
			51,28%	48,72%	0,00%	0,00%	37,50%	12,50%	0,00%	0,00%	0,00%	0,00%	0,00%	0,00%	0,00%	0,00%	0,00%	0,00%	0,00%	2,50%	0,00%	0,00%	10,00%	37,50%	0,00%
União das freguesias de Ruvina, Ruivós e Vale das Éguas	1	129	53	76	0	0	24	3	0	1	0	0	0	0	0	0	0	1	0	0	0	1	1	21	1
			41,09%	58,91%	0,00%	0,00%	45,28%	5,66%	0,00%	1,89%	0,00%	0,00%	0,00%	0,00%	0,00%	0,00%	0,00%	1,89%	0,00%	0,00%	0,00%	1,89%	1,89%	39,62%	1,89%
União das freguesias de Ruvina, Ruivós e Vale das Éguas	2	70	41	29	1	0	21	3	0	1	0	0	0	0	0	0	0	0	0	0	0	0	7	8	0
			58,57%	41,43%	2,44%	0,00%	51,22%	7,32%	0,00%	2,44%	0,00%	0,00%	0,00%	0,00%	0,00%	0,00%	0,00%	0,00%	0,00%	0,00%	0,00%	0,00%	17,07%	19,51%	0,00%
União das freguesias de Ruvina, Ruivós e Vale das Éguas	3	62	28	34	1	1	16	2	0	2	0	0	0	0	0	0	0	0	0	0	0	0	3	3	0
			45,16%	54,84%	3,57%	3,57%	57,14%	7,14%	0,00%	7,14%	0,00%	0,00%	0,00%	0,00%	0,00%	0,00%	0,00%	0,00%	0,00%	0,00%	0,00%	0,00%	10,71%	10,71%	0,00%
União das freguesias de Sabugal e Aldeia de Santo António	1	403	135	268	5	1	25	5	0	4	0	0	1	0	2	0	3	1	1	0	1	1	14	70	1
			33,50%	66,50%	3,70%	0,74%	18,52%	3,70%	0,00%	2,96%	0,00%	0,00%	0,74%	0,00%	1,48%	0,00%	2,22%	0,74%	0,74%	0,00%	0,74%	0,74%	10,37%	51,85%	0,74%

CÂMARA MUNICIPAL DE SABUGAL

MAPA GLOBAL POR SECÇÃO DE VOTO

Assembleia da República 06/10/2019																										
Freguesias	SECÇÃO	E LE ITO RES	V O T A N T E S	A B S T E N Ç Ã O	B R A N C O S	N U L O S	P P D / P S D	B . E .	P T P	P C P - P E V	L	N C	P U R P	M P T	P A N	P N R	R . I . R .	P C T P / M R P P	P P M	P D R	C H	A	C D S - P P	P S	I L	
União das freguesias de Sabugal e Aldeia de Santo António	2	391	230	161	5	5	90	21	0	4	2	0	0	0	1	0	1	0	0	0	15	0	9	77	0	
			58,82%	41,18%	2,17%	2,17%	39,13%	9,13%	0,00%	1,74%	0,87%	0,00%	0,00%	0,00%	0,43%	0,00%	0,43%	0,00%	0,00%	0,00%	6,52%	0,00%	3,91%	33,48%	0,00%	
União das freguesias de Sabugal e Aldeia de Santo António	3	883	426	457	7	10	152	39	2	16	2	1	1	1	3	0	2	4	0	2	3	1	17	160	3	
			48,24%	51,76%	1,64%	2,35%	35,68%	9,15%	0,47%	3,76%	0,47%	0,23%	0,23%	0,23%	0,70%	0,00%	0,47%	0,94%	0,00%	0,47%	0,70%	0,23%	3,99%	37,56%	0,70%	
União das freguesias de Sabugal e Aldeia de Santo António	4	883	424	459	10	9	151	34	1	20	0	1	0	1	5	1	3	4	0	0	10	0	9	164	1	
			48,02%	51,98%	2,36%	2,12%	35,61%	8,02%	0,24%	4,72%	0,00%	0,24%	0,00%	0,24%	1,18%	0,24%	0,71%	0,94%	0,00%	0,00%	2,36%	0,00%	2,12%	38,68%	0,24%	
União das freguesias de Sabugal e Aldeia de Santo António	5	144	62	82	1	1	27	7	0	1	0	0	0	0	0	0	1	0	0	0	1	0	1	22	0	
			43,06%	56,94%	1,61%	1,61%	43,55%	11,29%	0,00%	1,61%	0,00%	0,00%	0,00%	0,00%	0,00%	0,00%	1,61%	0,00%	0,00%	0,00%	1,61%	0,00%	1,61%	35,48%	0,00%	
União das freguesias de Santo Estevão e Moita	1	308	121	187	3	7	25	12	1	3	0	0	0	1	1	1	0	0	0	3	0	0	3	60	1	
			39,29%	60,71%	2,48%	5,79%	20,66%	9,92%	0,83%	2,48%	0,00%	0,00%	0,00%	0,83%	0,83%	0,83%	0,00%	0,00%	0,00%	2,48%	0,00%	0,00%	2,48%	49,59%	0,83%	
União das freguesias de Santo Estevão e Moita	2	137	49	88	1	0	10	1	1	1	0	0	1	0	1	0	0	0	0	0	0	0	3	30	0	
			35,77%	64,23%	2,04%	0,00%	20,41%	2,04%	2,04%	2,04%	0,00%	0,00%	2,04%	0,00%	2,04%	0,00%	0,00%	0,00%	0,00%	0,00%	0,00%	0,00%	0,00%	6,12%	61,22%	0,00%
União das freguesias de Seixo do Côa e Vale Longo	1	138	60	78	0	0	24	9	1	2	0	0	0	0	0	0	0	0	0	0	0	2	3	16	3	
			43,48%	56,52%	0,00%	0,00%	40,00%	15,00%	1,67%	3,33%	0,00%	0,00%	0,00%	0,00%	0,00%	0,00%	0,00%	0,00%	0,00%	0,00%	0,00%	3,33%	5,00%	26,67%	5,00%	
União das freguesias de Seixo do Côa e Vale Longo	2	73	41	32	1	1	17	1	0	1	0	0	0	0	1	0	0	0	0	0	1	0	0	18	0	
			56,16%	43,84%	2,44%	2,44%	41,46%	2,44%	0,00%	2,44%	0,00%	0,00%	0,00%	0,00%	2,44%	0,00%	0,00%	0,00%	0,00%	0,00%	2,44%	0,00%	0,00%	43,90%	0,00%	
União das freguesias de Seixo do Côa e Vale Longo	3	100	34	66	1	0	17	5	0	1	0	0	0	0	0	0	0	0	0	0	0	0	1	9	0	
			34,00%	66,00%	2,94%	0,00%	50,00%	14,71%	0,00%	2,94%	0,00%	0,00%	0,00%	0,00%	0,00%	0,00%	0,00%	0,00%	0,00%	0,00%	0,00%	0,00%	2,94%	26,47%	0,00%	
TOTAIS		12 916	5 448	7 468	143	142	1 937	410	23	144	15	4	13	19	48	11	26	25	9	11	74	24	318	2 030	22	
			42,18%	57,82%	2,62%	2,61%	35,55%	7,53%	0,42%	2,64%	0,28%	0,07%	0,24%	0,35%	0,88%	0,20%	0,48%	0,46%	0,17%	0,20%	1,36%	0,44%	5,84%	37,26%	0,40%	

Falta(m) apurar 1 Secções de voto