



















CÂMARA MUNICIPAL DE SABUGAL

MAPA GLOBAL POR SECÇÃO DE VOTO

Eleição do Presidente da República'2021 24/01/2021																	
Freguesias	SECÇÃO	ELEITORES	VOTANTES	ABSTENÇÃO	BRANCOS	NULOS	EDUARDO	BAPTISTA	MARIA SASS	MARCELO DE	TIAGAGON	AVENTURA	SILVINO	JÓÃO FERREIRA	ANAGOMES		
Águas Belas	1	177	73	104	1	1		5	46	1	11	2	3	3			
			41,24%	58,76%	1,37%	1,37%		6,85%	63,01%	1,37%	15,07%	2,74%	4,11%	4,11%			
Águas Belas	2	28	7	21	0	0		0	6	0	1	0	0	0			
			25,00%	75,00%	0,00%	0,00%		0,00%	85,71%	0,00%	14,29%	0,00%	0,00%	0,00%			
Aldeia do Bispo	1	242	110	132	3	3		0	77	2	17	3	1	4			
			45,45%	54,55%	2,73%	2,73%		0,00%	70,00%	1,82%	15,45%	2,73%	0,91%	3,64%			
Aldeia da Ponte	1	343	111	232	0	2		2	75	2	12	6	2	10			
			32,36%	67,64%	0,00%	1,80%		1,80%	67,57%	1,80%	10,81%	5,41%	1,80%	9,01%			
Aldeia Velha	1	410	155	255	0	4		1	93	1	25	5	4	22			
			37,80%	62,20%	0,00%	2,58%		0,65%	60,00%	0,65%	16,13%	3,23%	2,58%	14,19%			
Alfaiates	1	382	113	269	0	4		2	79	0	15	6	1	6			
			29,58%	70,42%	0,00%	3,54%		1,77%	69,91%	0,00%	13,27%	5,31%	0,88%	5,31%			
Baraçal	1	191	75	116	0	0		3	49	3	12	1	0	7			
			39,27%	60,73%	0,00%	0,00%		4,00%	65,33%	4,00%	16,00%	1,33%	0,00%	9,33%			
Bendada	1	302	111	191	1	2		6	78	0	3	6	2	13			
			36,75%	63,25%	0,90%	1,80%		5,41%	70,27%	0,00%	2,70%	5,41%	1,80%	11,71%			
Bendada	2	56	26	30	0	0		2	18	0	2	1	0	3			
			46,43%	53,57%	0,00%	0,00%		7,69%	69,23%	0,00%	7,69%	3,85%	0,00%	11,54%			
Bendada	3	109	35	74	0	0		2	29	0	4	0	0	0			
			32,11%	67,89%	0,00%	0,00%		5,71%	82,86%	0,00%	11,43%	0,00%	0,00%	0,00%			
Bendada	4	75	31	44	0	0		1	27	0	0	2	0	1			
			41,33%	58,67%	0,00%	0,00%		3,23%	87,10%	0,00%	0,00%	6,45%	0,00%	3,23%			
Bismula	1	210	56	154	0	1		4	34	0	6	5	2	4			
			26,67%	73,33%	0,00%	1,79%		7,14%	60,71%	0,00%	10,71%	8,93%	3,57%	7,14%			
Casteleiro	1	316	116	200	4	4		4	80	0	7	1	2	14			
			36,71%	63,29%	3,45%	3,45%		3,45%	68,97%	0,00%	6,03%	0,86%	1,72%	12,07%			
Cerdeira	1	189	86	103	3	0		3	52	0	20	0	4	4			
			45,50%	54,50%	3,49%	0,00%		3,49%	60,47%	0,00%	23,26%	0,00%	4,65%	4,65%			
Foios	1	298	102	196	1	0		3	71	1	10	6	3	7			
			34,23%	65,77%	0,98%	0,00%		2,94%	69,61%	0,98%	9,80%	5,88%	2,94%	6,86%			
Malcata	1	400	133	267	2	2		5	88	4	11	6	5	10			
			33,25%	66,75%	1,50%	1,50%		3,76%	66,17%	3,01%	8,27%	4,51%	3,76%	7,52%			
Nave	1	219	57	162	4	1		2	23	6	14	4	2	1			
			26,03%	73,97%	7,02%	1,75%		3,51%	40,35%	10,53%	24,56%	7,02%	3,51%	1,75%			










CÂMARA MUNICIPAL DE SABUGAL

MAPA GLOBAL POR SECÇÃO DE VOTO

Eleição do Presidente da República'2021 24/01/2021																	
Freguesias	SECÇÃO	ELEITORES	VOTANTES	ABSTENÇÃO	BRANCOS	NULOS	EDUARDO	BAPTISTA	MARTINS	MARELO	TIAGAGON	ANDRÉ	VITORINO	SILVA	JÓÃO	FERRERA	AGOMES
Nave	2	55	20	35	1	0		2	9	2	2	4	0	0			
			36,36%	63,64%	5,00%	0,00%		10,00%	45,00%	10,00%	10,00%	20,00%	0,00%	0,00%			
Quadrazais	1	467	90	377	2	0		3	52	0	21	5	1	6			
			19,27%	80,73%	2,22%	0,00%		3,33%	57,78%	0,00%	23,33%	5,56%	1,11%	6,67%			
Quadrazais	2	125	32	93	2	0		1	17	0	4	2	4	2			
			25,60%	74,40%	6,25%	0,00%		3,13%	53,13%	0,00%	12,50%	6,25%	12,50%	6,25%			
Quintas de S. Bartolomeu	1	250	64	186	0	0		3	39	0	14	6	2	0			
			25,60%	74,40%	0,00%	0,00%		4,69%	60,94%	0,00%	21,88%	9,38%	3,13%	0,00%			
Rapoula do Côa	1	200	83	117	2	1		2	40	0	23	2	0	13			
			41,50%	58,50%	2,41%	1,20%		2,41%	48,19%	0,00%	27,71%	2,41%	0,00%	15,66%			
Rebolosa	1	257	104	153	1	1		1	58	0	23	8	2	10			
			40,47%	59,53%	0,96%	0,96%		0,96%	55,77%	0,00%	22,12%	7,69%	1,92%	9,62%			
Rendo	1	225	74	151	1	2		3	44	0	18	4	0	2			
			32,89%	67,11%	1,35%	2,70%		4,05%	59,46%	0,00%	24,32%	5,41%	0,00%	2,70%			
Rendo	2	78	31	47	0	1		1	18	0	3	4	1	3			
			39,74%	60,26%	0,00%	3,23%		3,23%	58,06%	0,00%	9,68%	12,90%	3,23%	9,68%			
Sortelha	1	338	90	248	0	0		5	56	0	14	2	1	12			
			26,63%	73,37%	0,00%	0,00%		5,56%	62,22%	0,00%	15,56%	2,22%	1,11%	13,33%			
Sortelha	2	68	40	28	0	3		0	27	0	7	1	1	1			
			58,82%	41,18%	0,00%	7,50%		0,00%	67,50%	0,00%	17,50%	2,50%	2,50%	2,50%			
Soito	1	550	179	371	4	2		4	108	2	39	8	2	10			
			32,55%	67,45%	2,23%	1,12%		2,23%	60,34%	1,12%	21,79%	4,47%	1,12%	5,59%			
Soito	2	551	170	381	1	3		5	104	4	39	5	2	7			
			30,85%	69,15%	0,59%	1,76%		2,94%	61,18%	2,35%	22,94%	2,94%	1,18%	4,12%			
Vale de Espinho	1	454	108	346	1	1		6	79	0	9	3	0	9			
			23,79%	76,21%	0,93%	0,93%		5,56%	73,15%	0,00%	8,33%	2,78%	0,00%	8,33%			
Vila Boa	1	302	83	219	5	1		3	46	2	19	3	0	4			
			27,48%	72,52%	6,02%	1,20%		3,61%	55,42%	2,41%	22,89%	3,61%	0,00%	4,82%			
Vila do Touro	1	126	49	77	1	2		2	32	1	8	0	0	3			
			38,89%	61,11%	2,04%	4,08%		4,08%	65,31%	2,04%	16,33%	0,00%	0,00%	6,12%			
Vila do Touro	2	57	26	31	0	0		1	16	1	5	2	0	1			
			45,61%	54,39%	0,00%	0,00%		3,85%	61,54%	3,85%	19,23%	7,69%	0,00%	3,85%			
União das freguesias de Aldeia da Ribeira, Vilar Maior e Badamalos	1	118	41	77	1	1		0	31	3	2	2	0	1			
			34,75%	65,25%	2,44%	2,44%		0,00%	75,61%	7,32%	4,88%	4,88%	0,00%	2,44%			









CÂMARA MUNICIPAL DE SABUGAL

MAPA GLOBAL POR SECÇÃO DE VOTO

Eleição do Presidente da República'2021 24/01/2021																	
Freguesias	SECÇÃO	ELEITORES	VOTANTES	ABSTENÇÃO	BRANCOS	NULOS	EDUARDO	BAPTISTA	MARIA SASS	MARCELO DE	TIAGAGON	ANDRÉ	VISILVA	JÓÃO FERREIRA	ANAGOMES		
União das freguesias de Aldeia da Ribeira, Vilar Maior e Radamalos	2	95	34	61	0	1		1	22	0	4	2	0	4			
			35,79%	64,21%	0,00%	2,94%		2,94%	64,71%	0,00%	11,76%	5,88%	0,00%	11,76%			
União das freguesias de Aldeia da Ribeira, Vilar Maior e Radamalos	3	62	31	31	0	0		0	22	1	5	1	0	2			
			50,00%	50,00%	0,00%	0,00%		0,00%	70,97%	3,23%	16,13%	3,23%	0,00%	6,45%			
União das freguesias de Aldeia da Ribeira, Vilar Maior e Radamalos	4	81	36	45	1	1		4	15	2	6	1	3	3			
			44,44%	55,56%	2,78%	2,78%		11,11%	41,67%	5,56%	16,67%	2,78%	8,33%	8,33%			
União das freguesias de Lajeosa e Forcalhos	1	154	43	111	1	0		1	29	1	6	2	0	3			
			27,92%	72,08%	2,33%	0,00%		2,33%	67,44%	2,33%	13,95%	4,65%	0,00%	6,98%			
União das freguesias de Lajeosa e Forcalhos	2	91	33	58	1	0		2	17	0	4	4	0	5			
			36,26%	63,74%	3,03%	0,00%		6,06%	51,52%	0,00%	12,12%	12,12%	0,00%	15,15%			
União das freguesias de Pousafoles do Bispo, Pena Loba e Lomba	1	234	118	116	1	1		5	79	3	19	3	1	6			
			50,43%	49,57%	0,85%	0,85%		4,24%	66,95%	2,54%	16,10%	2,54%	0,85%	5,08%			
União das freguesias de Pousafoles do Bispo, Pena Loba e Lomba	2	102	41	61	1	2		4	28	0	4	0	0	2			
			40,20%	59,80%	2,44%	4,88%		9,76%	68,29%	0,00%	9,76%	0,00%	0,00%	4,88%			
União das freguesias de Pousafoles do Bispo, Pena Loba e Lomba	3	75	32	43	0	0		1	25	1	5	0	0	0			
			42,67%	57,33%	0,00%	0,00%		3,13%	78,13%	3,13%	15,63%	0,00%	0,00%	0,00%			
União das freguesias de Ruvina, Ruivíos e Vale das Fauas	1	124	48	76	2	0		2	35	0	3	1	0	5			
			38,71%	61,29%	4,17%	0,00%		4,17%	72,92%	0,00%	6,25%	2,08%	0,00%	10,42%			
União das freguesias de Ruvina, Ruivíos e Vale das Fauas	2	69	35	34	0	1		0	25	0	7	1	1	0			
			50,72%	49,28%	0,00%	2,86%		0,00%	71,43%	0,00%	20,00%	2,86%	2,86%	0,00%			
União das freguesias de Ruvina, Ruivíos e Vale das Fauas	3	62	24	38	1	1		0	16	0	2	2	0	2			
			38,71%	61,29%	4,17%	4,17%		0,00%	66,67%	0,00%	8,33%	8,33%	0,00%	8,33%			
União das freguesias de Sabugal e Aldeia de Santo António	1	389	84	305	4	0		3	56	2	9	6	2	2			
			21,59%	78,41%	4,76%	0,00%		3,57%	66,67%	2,38%	10,71%	7,14%	2,38%	2,38%			
União das freguesias de Sabugal e Aldeia de Santo António	2	392	207	185	2	1		13	104	3	49	7	2	26			
			52,81%	47,19%	0,97%	0,48%		6,28%	50,24%	1,45%	23,67%	3,38%	0,97%	12,56%			
União das freguesias de Sabugal e Aldeia de Santo António	3	865	361	504	2	1		5	195	9	71	18	14	46			
			41,73%	58,27%	0,55%	0,28%		1,39%	54,02%	2,49%	19,67%	4,99%	3,88%	12,74%			
União das freguesias de Sabugal e Aldeia de Santo António	4	866	328	538	3	3		19	183	5	53	11	18	33			
			37,88%	62,12%	0,91%	0,91%		5,79%	55,79%	1,52%	16,16%	3,35%	5,49%	10,06%			
União das freguesias de Sabugal e Aldeia de Santo António	5	144	50	94	0	0		0	37	0	4	1	1	7			
			34,72%	65,28%	0,00%	0,00%		0,00%	74,00%	0,00%	8,00%	2,00%	2,00%	14,00%			
União das freguesias de Santo Estevão e Moita	1	298	86	212	1	1		0	62	0	13	3	0	6			
			28,86%	71,14%	1,16%	1,16%		0,00%	72,09%	0,00%	15,12%	3,49%	0,00%	6,98%			

CÂMARA MUNICIPAL DE SABUGAL

MAPA GLOBAL POR SECÇÃO DE VOTO

Eleição do Presidente da República'2021 24/01/2021																
Freguesias	SECÇÃO	ELEITORES	VOTANTES	ABSTENÇÃO	BRANCOS	NULOS	EDUARDO	BAPTISTA	MARIA SASS	MARCELO DE	TIAGAGON	ANDRÉ	VITORINO	JOÃO	FERRIRA	ANAMÉS
União das freguesias de Santo Estevão e Moita	2	126	37	89	2	0		0	27	0	4	1	0	3		
			29,37%	70,63%	5,41%	0,00%		0,00%	72,97%	0,00%	10,81%	2,70%	0,00%	8,11%		
União das freguesias de Seixo do Côa e Vale Longo	1	131	49	82	0	0		1	32	1	10	2	1	2		
			37,40%	62,60%	0,00%	0,00%		2,04%	65,31%	2,04%	20,41%	4,08%	2,04%	4,08%		
União das freguesias de Seixo do Côa e Vale Longo	2	74	35	39	0	0		1	24	0	4	0	2	4		
			47,30%	52,70%	0,00%	0,00%		2,86%	68,57%	0,00%	11,43%	0,00%	5,71%	11,43%		
União das freguesias de Seixo do Côa e Vale Longo	3	93	23	70	1	0		2	17	0	3	0	0	0		
			24,73%	75,27%	4,35%	0,00%		8,70%	73,91%	0,00%	13,04%	0,00%	0,00%	0,00%		
TOTAIS		12 695	4 416	8 279	64	55		151	2 751	63	705	181	92	354		
			34,79%	65,21%	1,45%	1,25%		3,42%	62,30%	1,43%	15,96%	4,10%	2,08%	8,02%		

A percentagem de votos dos candidatos é calculada sobre o n.º de Votantes