












Legenda

ESTRUTURA ECOLÓGICA MUNICIPAL
ESTRUTURA ECOLÓGICA FUNDAMENTAL

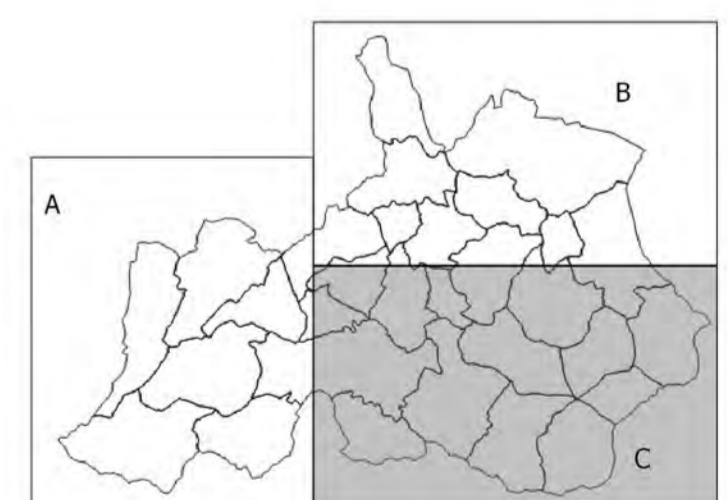
-  Reserva Ecológica Nacional
-  Reserva Agrícola Nacional
-  Espaço Verde Urbano
-  Albufeiras
-  Linhas e Cursos de Água

ESTRUTURA ECOLÓGICA COMPLEMENTAR

-  Área Integrada no Corredor Ecológico do Prof. Beira Interior Norte (Integra o respetivo Solo Rústico na Estrutura Ecológica Municipal)
-  Perímetro Florestal Afo C&A
-  PFCOM004 - ZEC da Malcata
-  PTZPE007 - ZEP da Serra da Malcata
-  Proteção complementar tipo II
-  Proteção complementar tipo I

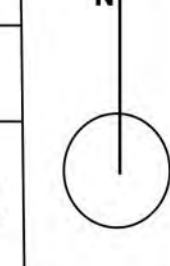
Subregiões Homogêneas do Prof. CI

-  I - Malcata
-  II - Raia Norte



Limite Administrativo do concelho de Sabugal
Carta Administrativa Oficial de Portugal DO7 - Versão CAP
2016.0 - Conjunto em vigor de 18.05.2016, publicado
no Diário da República nº156 de 17/07/1999

Identificação de cartografia de referência na legenda dos peças gráficas do PDM:
Estatuto Provisório de Categoria;
Associação Municipal de Cereais da Beira Interior;
Associação de Vivos;
Data de Emissão: 08.12.2016
Data de Vício: 14 de Agosto de 2014, Complemento de Carta nº 29 de Janeiro 2016
Serviço Cartográfico Oficial a que Pertence
Data: 08.12.2016
Data de Emissão do Documento de Referência: 08.12.2016
Investigação para DO em 18/02/2016, Processo nº 222
Sistema de Referência: datum - sistema cartográfico
CRS:0: Transverso de Mercator, ETRS89/UTM, Datum Altimétrico de Cascais
Quilómetros: 1000 metros, 1:50000
Escala: 1:50000
Escala: 1:50000
Escala: 1:50000

ALTERAÇÃO REVISÃO PDM SABUGAL	Câmara Municipal do Sabugal		1.5 C 
	Plano		
	Planta de Ordenamento - Estrutura Ecológica Municipal		
	Data Dezembro de 2020	Escala 1:25.000	