

Anexos

Plantas

Limites da ARU do Sabugal



Source: Esri, Maxar, GeoEye, Earthstar Geographics, CNES/Airbus DS, USDA, USGS, AeroGRID, IGN, and the GIS User Community

▬ Limite da ARU da Zona Antiga do Sabugal e Parque Urbano

0 50 100
Metros

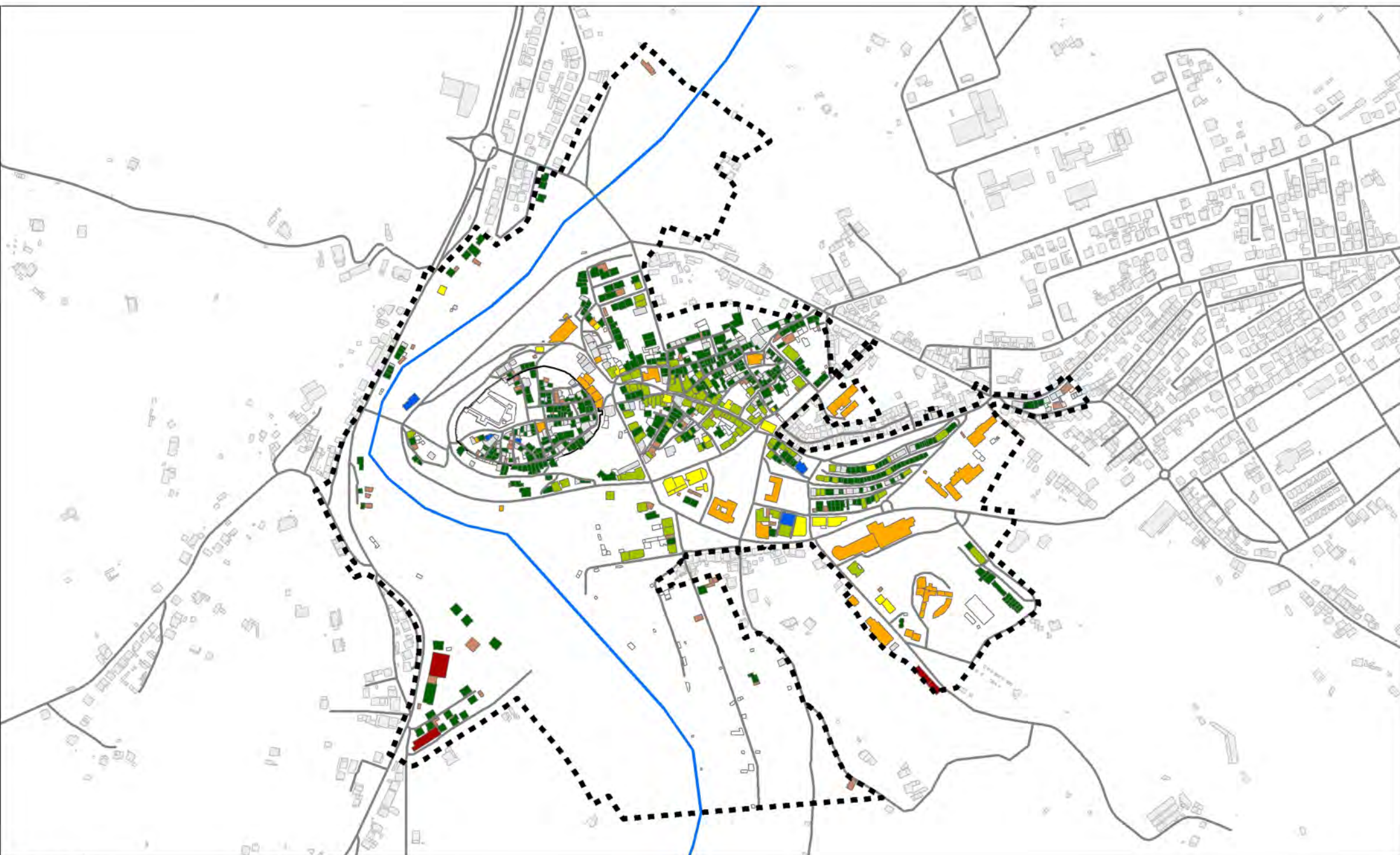


Limite da ARU da Zona Antiga do Sabugal e Parque Urbano

Anexos

Cartogramas

Caracterização da ARU do Sabugal




Edificado: uso

■ ■ ■ ■ Limite da ARU da Zona Antiga do Sabugal e Parque Urbano

 Habitação	 Equipamento	 Anexo / garagem
 Alojamento turístico	 Indústria / armazéns	 Indefinido
 Comércio e serviços	 Misto	 s.i.

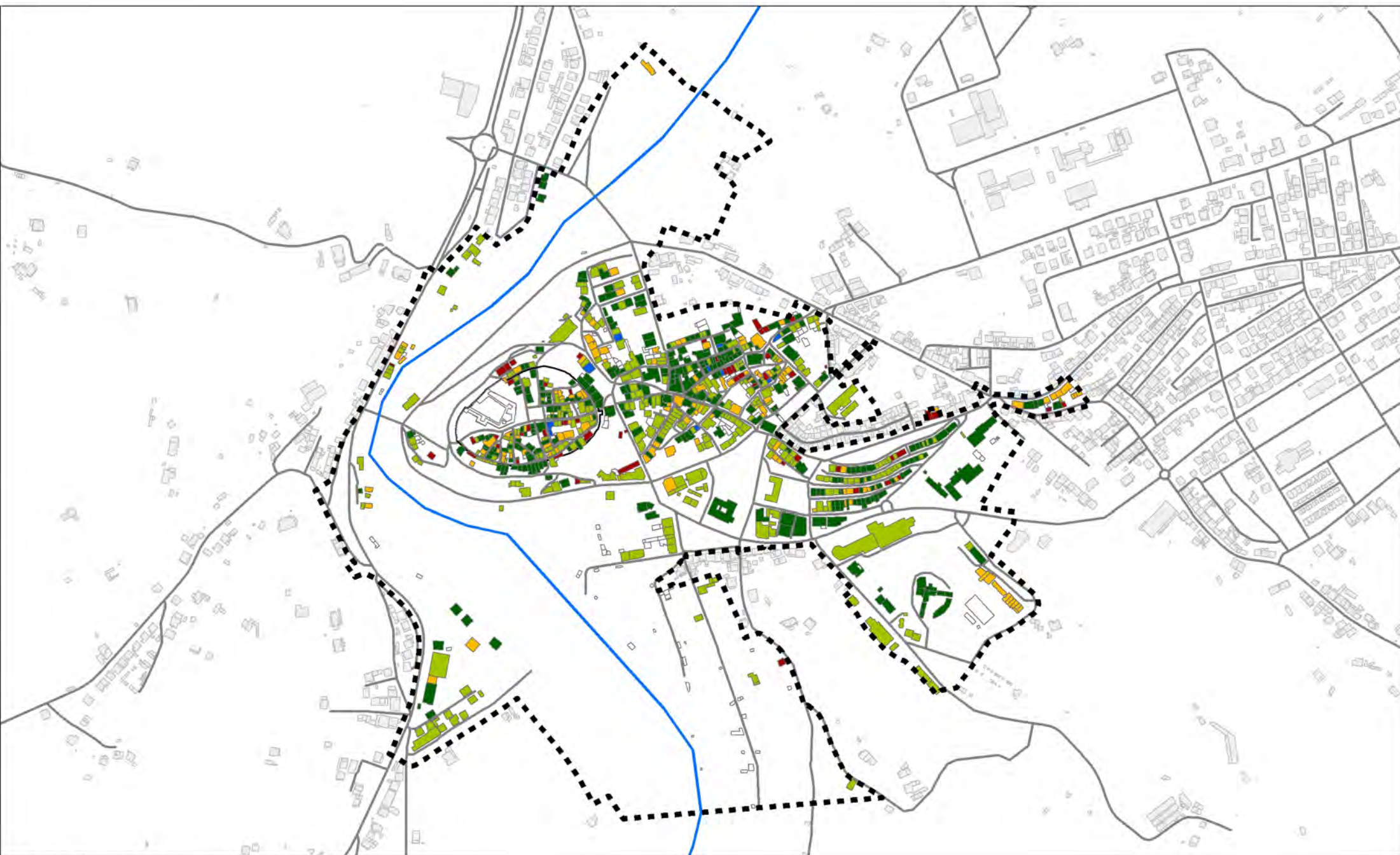
Indefinido: situações em que não é possível identificar o uso (ruínas; edifícios em obras ou inacabados; outras situações)
 s.i.: elementos não visíveis à face da via; outras construções (telheiros, campos de jogos...)

Escala



Fonte: Levantamento de campo (março 2021), a partir de bases cartográficas da CM Sabugal



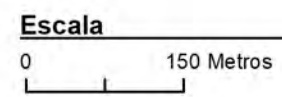


Edificado: estado de conservação

■ ■ ■ ■ Limite da ARU da Zona Antiga do Sabugal e Parque Urbano

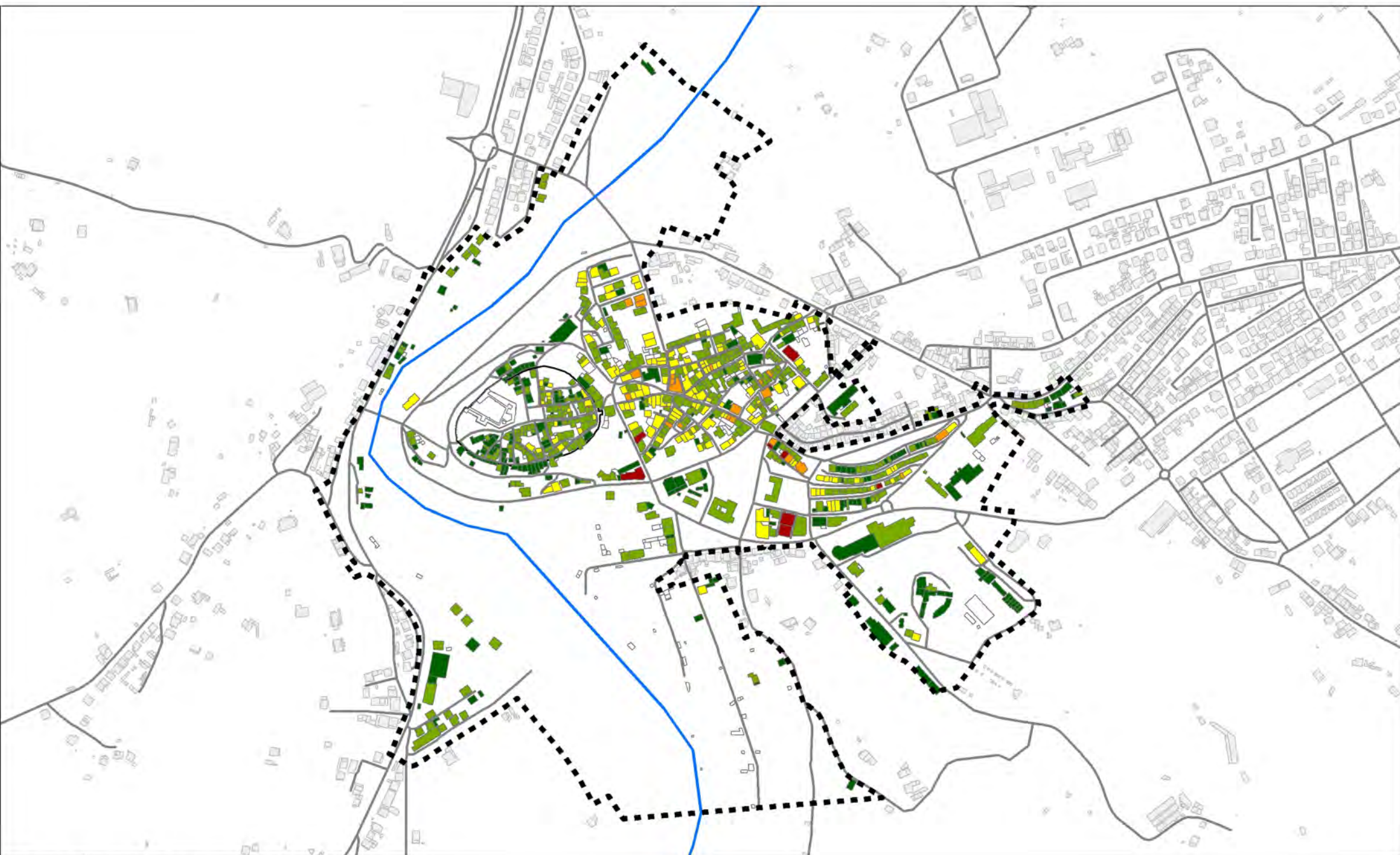
- | | |
|--|--|
| Bom | Ruína |
| Razoável | Em obras/ construção |
| Mau | s.i. |

s.i.: elementos não visíveis à face da via; outras construções (telheiros, campos de jogos...)



Fonte: Levantamento de campo (março 2021), a partir de bases cartográficas da CM Sabugal





Edificado: número de pisos (acima da cota de soleira)

■ ■ ■ ■ Limite da ARU da Zona Antiga do Sabugal e Parque Urbano

- 1
- 2
- 3
- 4
- 5
- s.i.

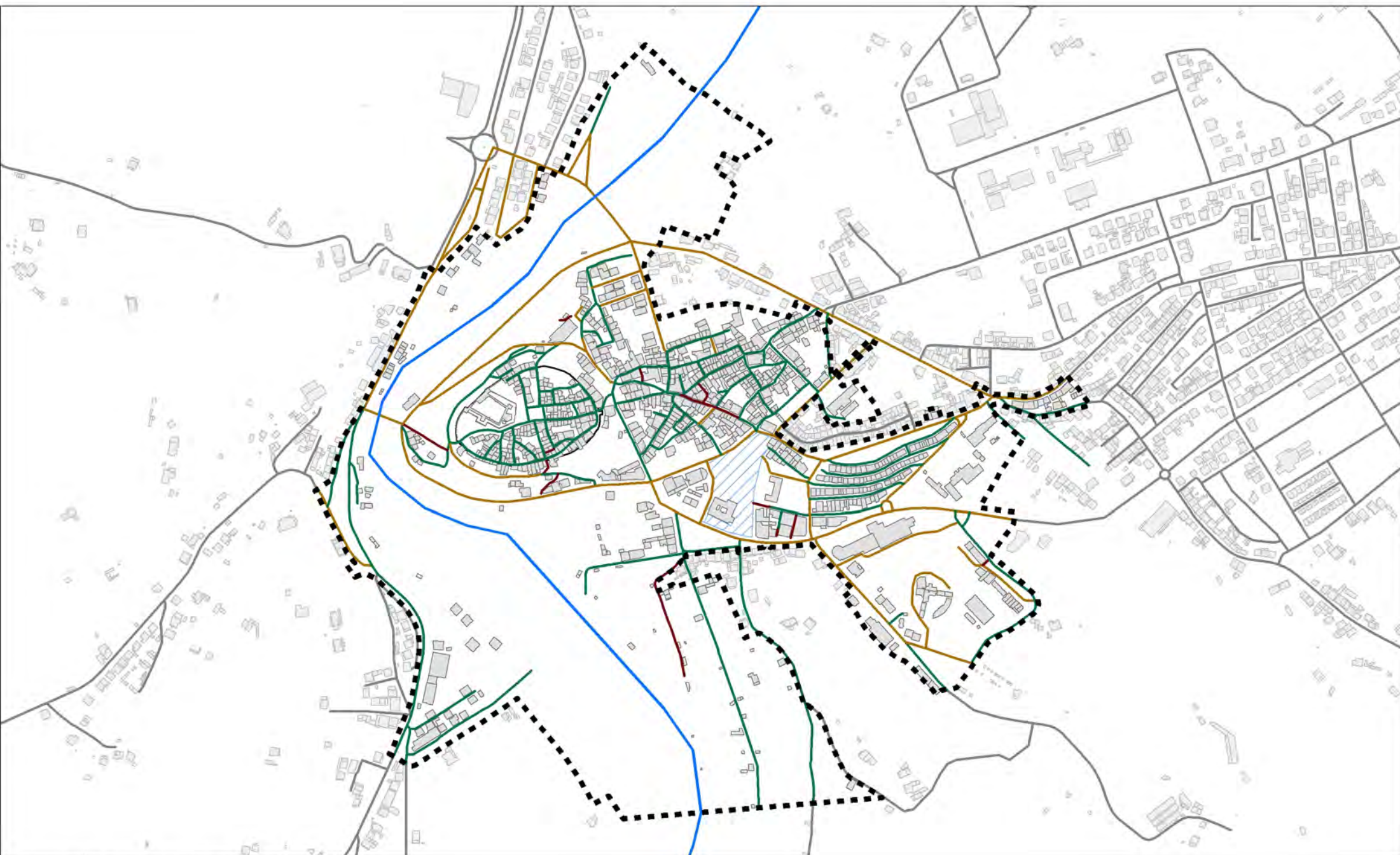
s.i.: elementos não visíveis à face da via; outras construções (telheiros, campos de jogos...)

Escala



Fonte: Levantamento de campo (março 2021), a partir de bases cartográficas da CM Sabugal





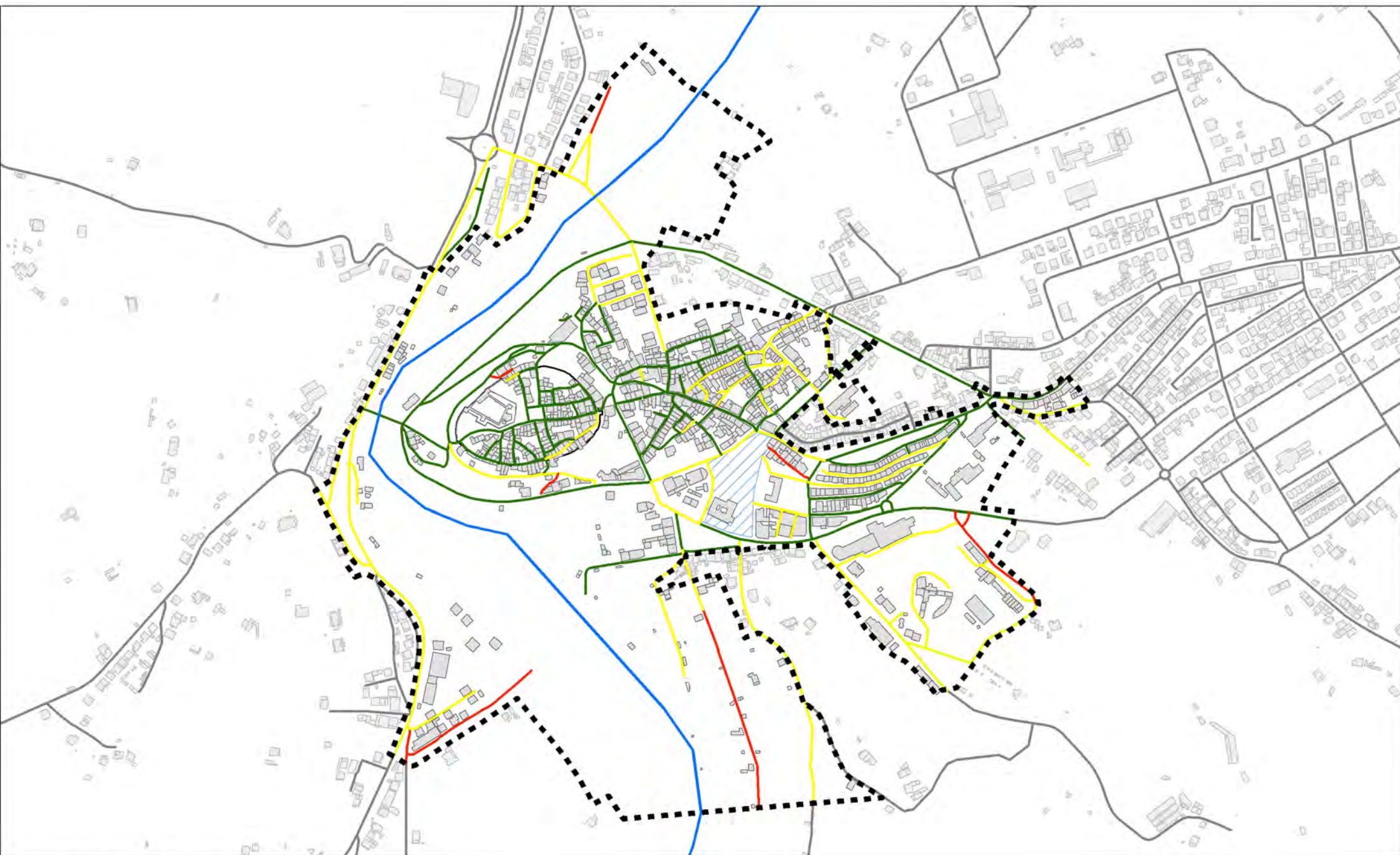
Espaços públicos de circulação: tipologia

- ■ ■ ■ Limite da ARU da Zona Antiga do Sabugal e Parque Urbano
- Circulação mista (viária e pedonal)
- Circulação mista (viária e pedonal) - com separação/passeios
- Exclusivamente pedonal
- ▨ Arruamentos / largo em obras

Escala

0 150 Metros

Fonte: Levantamento de campo (março 2021), a partir de bases cartográficas da CM Sabugal



Espaços públicos de circulação: estado de conservação

- ■ ■ ■ Limite da ARU da Zona Antiga do Sabugal e Parque Urbano
- Bom
- Razoável
- Mau
- ▨ Arruamentos / largo em obras

Escala

0 ————— 150 Metros

Fonte: Levantamento de campo (março 2021), a partir de bases cartográficas da CM Sabugal



Espaço público de circulação: estacionamento

■ ■ ■ ■ Limite da ARU da Zona Antiga do Sabugal e Parque Urbano

Existente
Arruamentos / largo em obras

Escala
0 150 Metros

Fonte: Levantamento de campo (março 2021),
a partir de bases cartográficas da CM Sabugal





ados

Espaço público de estar


■ ■ ■ ■ Limite da ARU da Zona Antiga do Sabugal e Parque Urbano

■ Parque urbano

■ Jardins / espaços ajardinados

■ Largos e praças

Escala








Fonte: Levantamento de campo (março 2021), a partir de bases cartográficas da CM Sabugal










Source: Esri, Maxar, GeoEye, Earthstar Geographics, CNES/Airbus DS, USDA, USGS, AeroGRID, IGN, and the GIS User Community

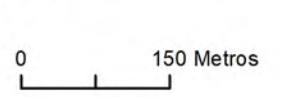
Legenda

-  Limite da ARU da Zona Antiga do Sabugal e Parque Urbano
-  Eixos de ligação internos
-  Eixos de ligação externos
-  Linha de água
-  Frente ribeirinha / envolvente natural

-  Castelo do Sabugal e o resto da muralha (MN)
-  Pedra gravada com medida de comprimento (côvado) - IIP
-  Pelourinho do Sabugal (fragmentos) - IIP
-  Outros elementos patrimoniais
 - 1. Igreja de S. João
 - 2. Igreja da Misericórdia
 - 3. Torre do Relógio

-  Equipamentos
 - 1. Câmara Municipal
 - 2. Casa da Memória da Tradição Judaica
 - 3. Museu e Auditório Municipal
 - 4. Junta de Freguesia
 - 6. Tribunal
 - 7. Mercado Municipal
 - 8. Central de camionagem
 - 9. Bombeiros Voluntários
 - 10. CTT

Escala






Source: Esri, Maxar, GeoEye, Earthstar Geographics, CNES/Airbus DS, USDA, USGS, AeroGRID, IGN, and the GIS User Community

Legenda
- - - Limite da ARU da Zona Antiga do Sabugal e Parque Urbano

Escala
0 150 Metros





Fonte: CM do Sabugal



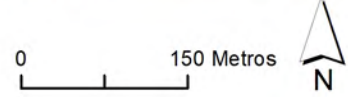
Source: Esri, Maxar, GeoEye, Earthstar Geographics, CNES/Airbus DS, USDA, USGS, AeroGRID, IGN, and the GIS User Community

Legenda

-  Limite da ARU da Zona Antiga do Sabugal e Parque Urbano
-  Solo urbano

Fonte: CM do Sabugal, PDM

Escala





Source: Esri, Maxar, GeoEye, Earthstar Geographics, CNES/Airbus DS, USDA, USGS, AeroGRID, IGN, and the GIS User Community

Legenda

 Limite da ARU da Zona Antiga do Sabugal e Parque Urbano

 Solo urbano

 Solo rústico

Escala





Source: Esri, Maxar, GeoEye, Earthstar Geographics, CNES/Airbus DS, USDA, USGS, AeroGRID, IGN, and the GIS User Community

Legenda
- - - Limite da ARU da Zona Antiga do Sabugal e Parque Urbano Subsecções estatísticas

Escala
0 150 Metros
N

Fonte: CM do Sabugal e INE, Base Geográfica de Referenciação de Informação, 2011

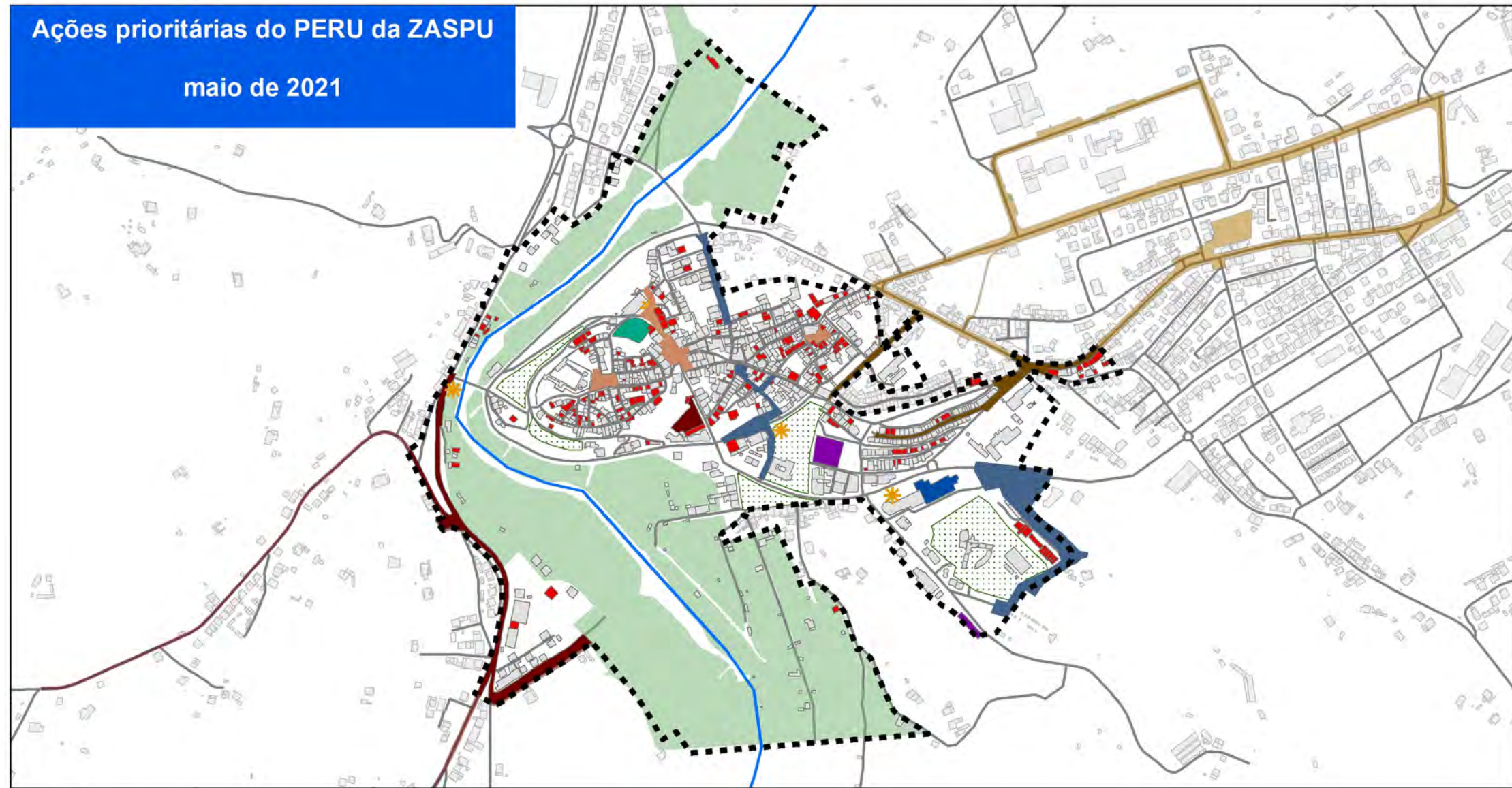
Anexos

Cartogramas

Territorialização das AP do Sabugal (Ações Prioritárias)

Ações prioritárias do PERU da ZASPU

maio de 2021



Legenda

■ ■ ■ Limite da ARU da Zona Antiga do Sabugal e Parque Urbano

■ AP 01.1. Parque Urbano do Sabugal

■ AP 01.2. Qualificação e valorização da estrutura verde urbana

■ AP 03.1. Valorização de redes contínuas de suporte à mobilidade suave

★ AP 03.2. Criação de sistema de bicicletas urbanas – BUS (indicativo)

■ AP 03.3. Organização das acessibilidades e a gestão da mobilidade viária

■ AP 04.1. Valorização de elementos patrimoniais classificados e de espaços contíguos de enquadramento

■ AP 04.2. Valorização do património cultural imaterial

■ AP 06.1. Reabilitação do parque edificado privado

■ AP 07.1. Qualificação da rede de circulação

■ AP 07.2. Qualificação / criação de espaços de estar

■ AP 08.1. Qualificação e revitalização de espaços comerciais (indicativo)

■ AP 08.2. Qualificação de equipamentos e serviços públicos

Nota: apenas identifica as ações materiais / territorializáveis

Escala

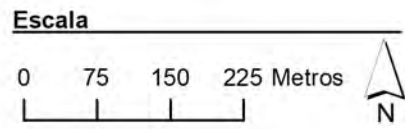
0 75 150 225 Metros

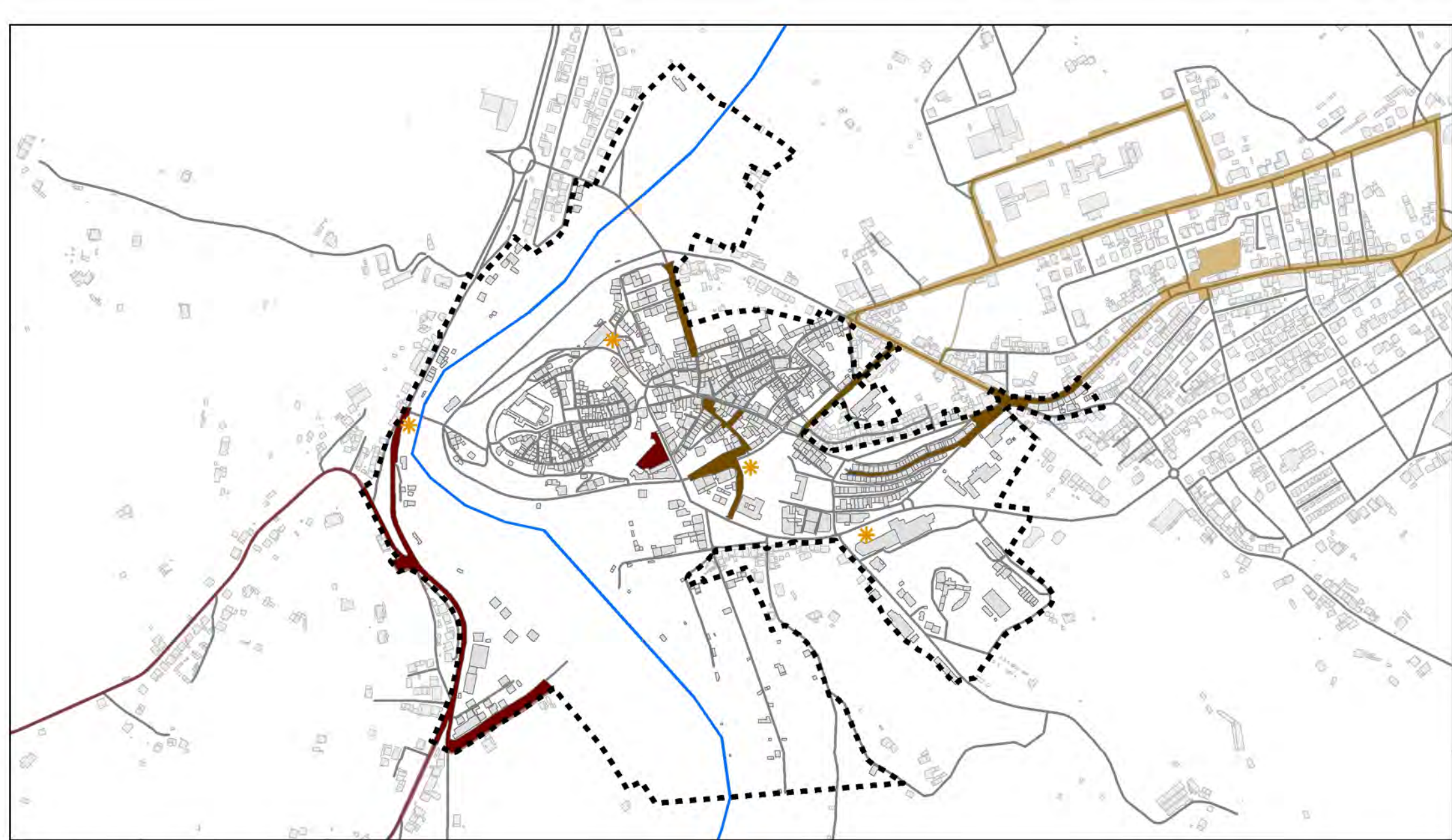




P 01. Preservação e conservação do património natural e paisagístico

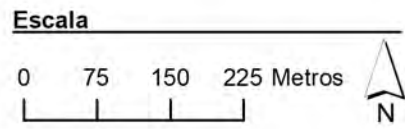
- ■ ■ ■ Limite da ARU da Zona Antiga do Sabugal e Parque Urbano
- AP 01.1. Parque Urbano do Sabugal
- ■ ■ ■ AP 01.2. Qualificação e valorização da estrutura verde urbana

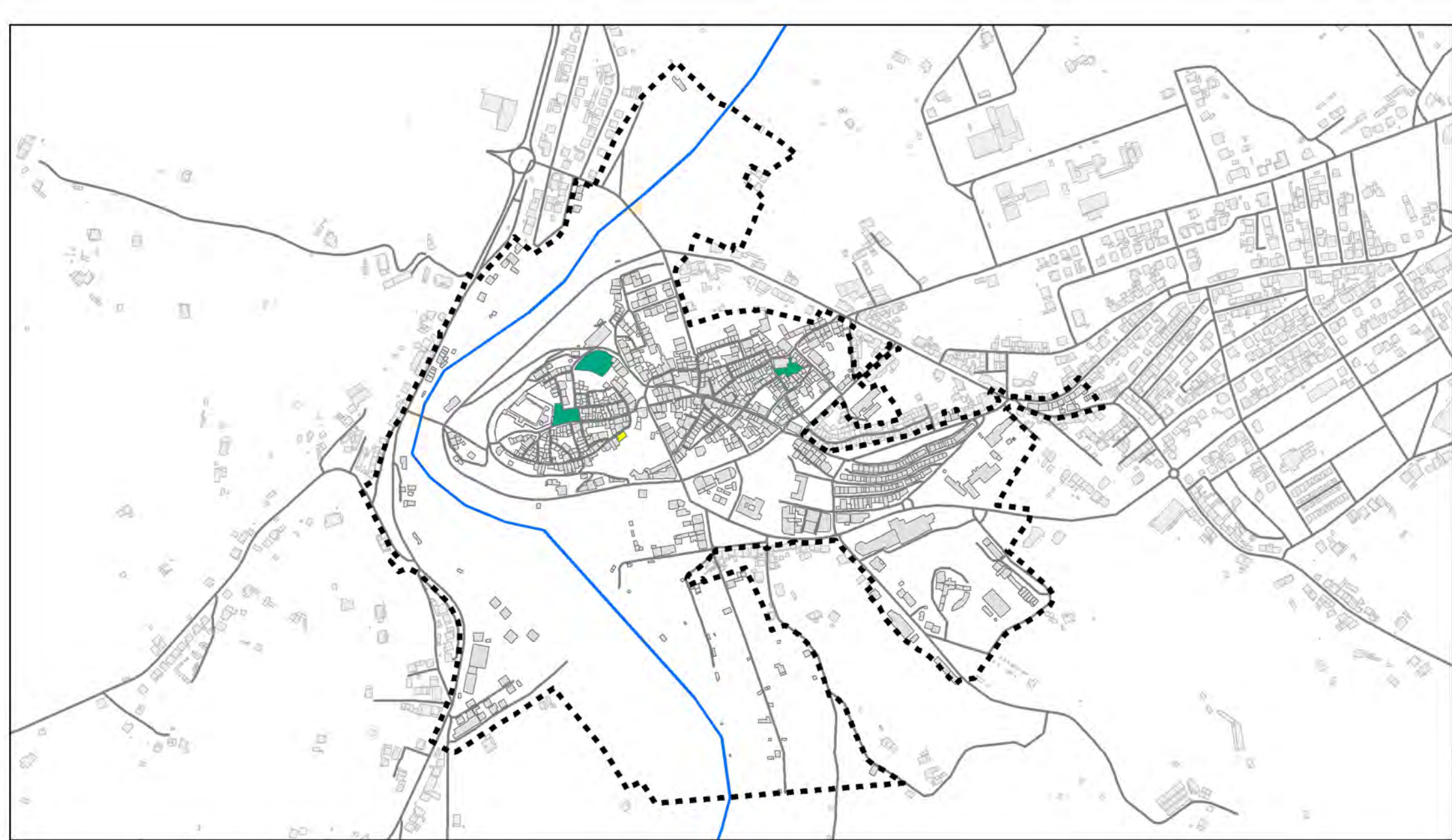




P 03. Mobilidade Urbana Sustentável

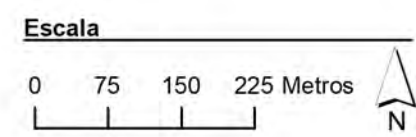
- ■ ■ ■ Limite da ARU da Zona Antiga do Sabugal e Parque Urbano
- AP 03.1. Valorização de redes contínuas de suporte à mobilidade suave
- ★ AP 03.2. Criação de sistema de bicicletas urbanas – BUS (indicativo)
- AP 03.3. Organização das acessibilidades e a gestão da mobilidade viária

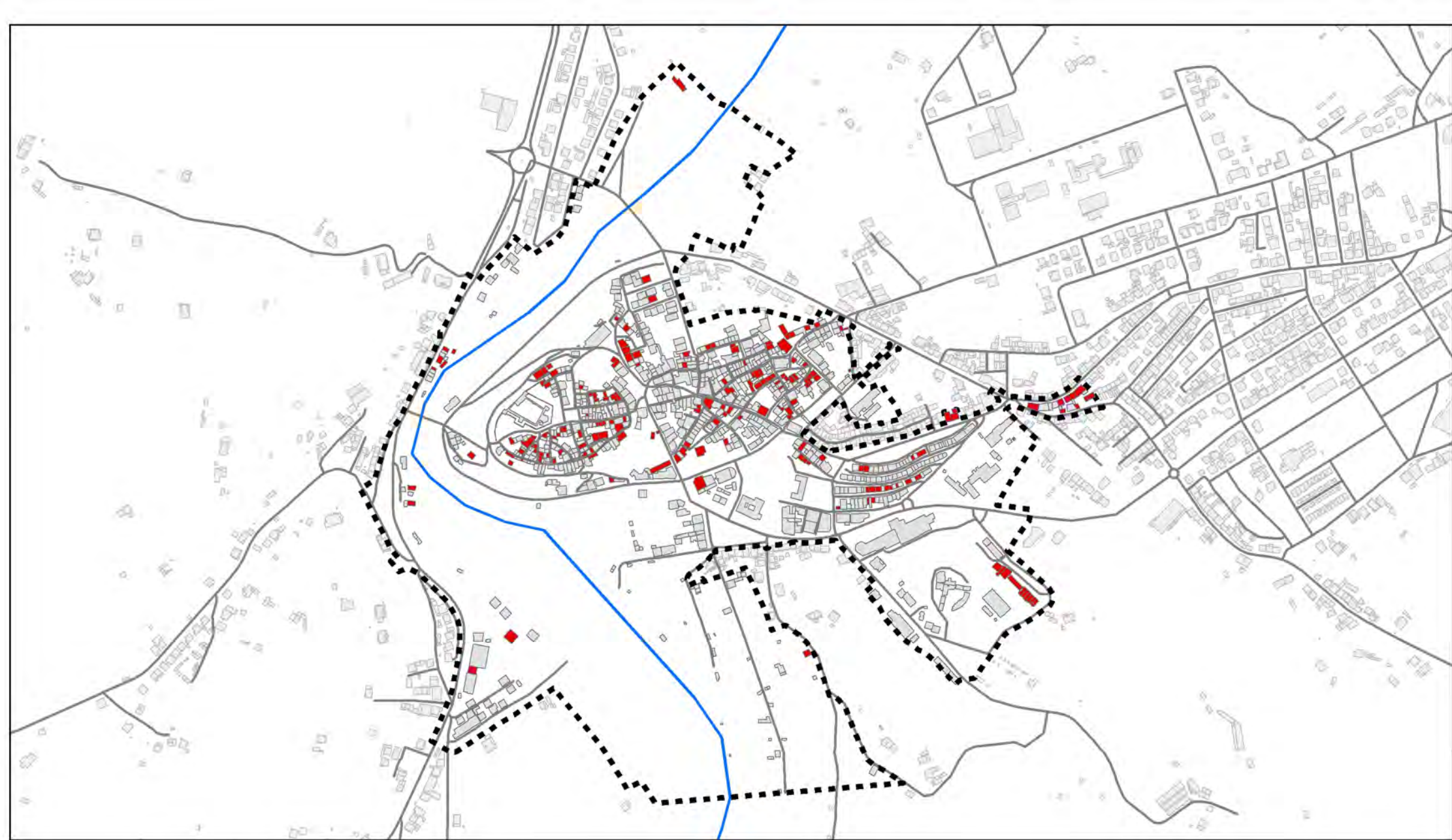




P4. Preservação e valorização do património cultural

- ■ ■ ■ Limite da ARU da Zona Antiga do Sabugal e Parque Urbano
- AP 04.1. Valorização de elementos patrimoniais classificados e de espaços contíguos de enquadramento
- AP 04.2. Valorização do património cultural imaterial





P6. Qualificação estrutural do parque edificado

■ ■ ■ ■ Limite da ARU da Zona Antiga do Sabugal e Parque Urbano

■ AP 06.1. Reabilitação do parque edificado privado

■ AP 06.2. Capacitação para a reabilitação urbana (*)

Escala

0 75 150 225 Metros

(*) ação não territorializável: imaterial



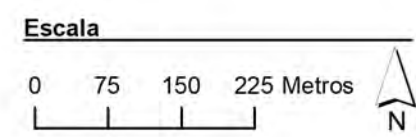


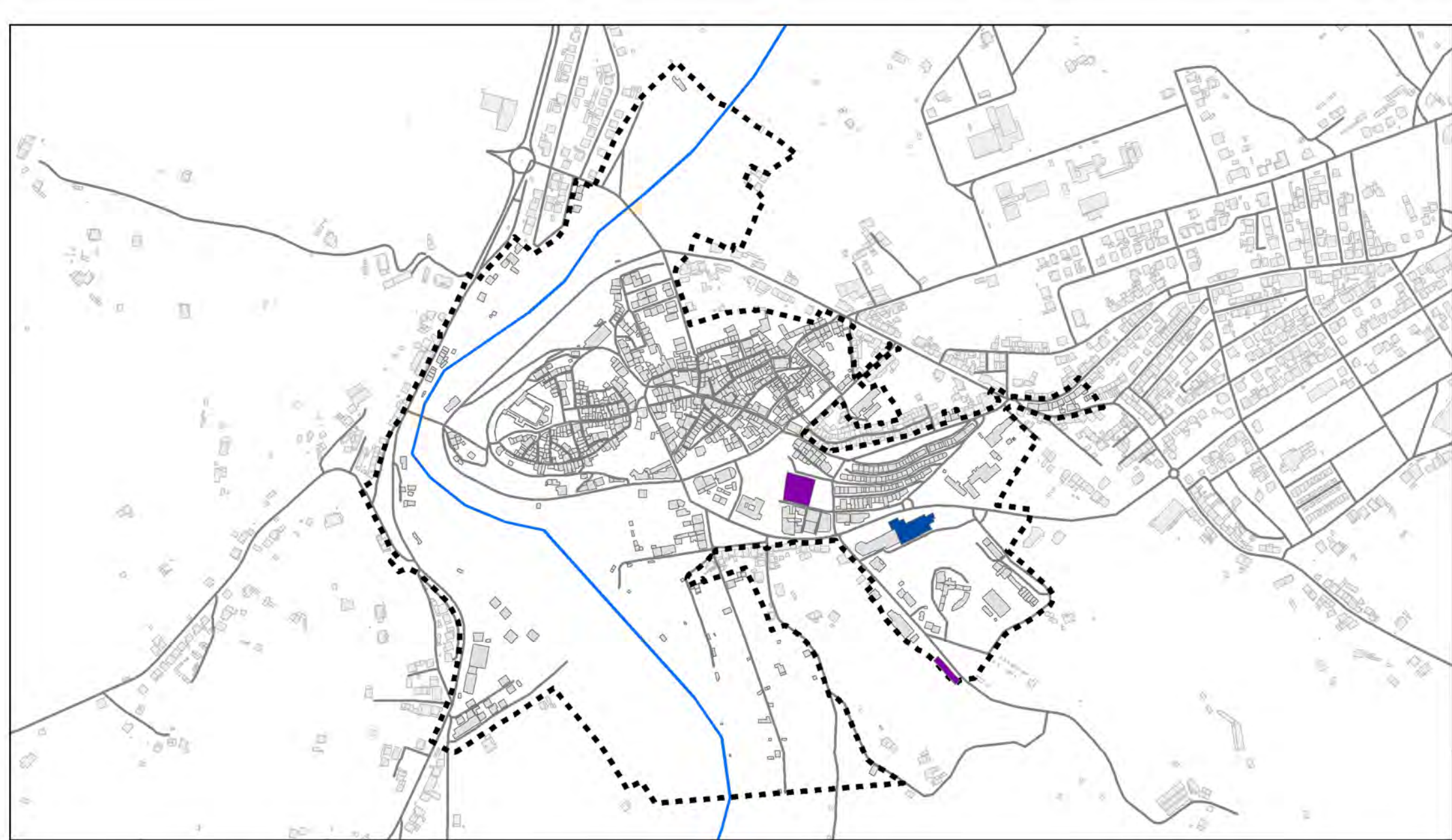
P7. Qualificação da rede de espaços públicos

■ ■ ■ ■ Limite da ARU da Zona Antiga do Sabugal e Parque Urbano

■ AP 07.1. Qualificação da rede de circulação

■ AP 07.2. Qualificação / criação de espaços de estar





P8. Competitividade e qualificação da diversidade funcional

■ ■ ■ ■ Limite da ARU da Zona Antiga do Sabugal e Parque Urbano

■ AP 08.1. Qualificação e revitalização de espaços comerciais (indicativo)

■ AP 08.2. Qualificação de equipamentos e serviços públicos

■ AP 08.3. Reforço da cobertura de infraestruturas de conectividade e acesso aberto em espaços públicos (*)

Escala

0 75 150 225 Metros

(*) ação não territorializável: imaterial





MUNICÍPIO
DO
SABUGAL