

































CÂMARA MUNICIPAL DE SABUGAL

MAPA GLOBAL

Assembleia da República 30/01/2022																									
Freguesias						B · E ·	P S	E	C D S - P P	P C P - P E V	P A N	M P T	C H	M A S	V P	P P D / P S D	R · I · R ·	IL	P T P	L					
Águas Belas	189	94	95	1	2	3	42	1	0	1	1	0	6	0	0	35	2	0	0	0					
		49,74%	50,26%	1,06%	2,13%	3,19%	44,68%	1,06%	0,00%	1,06%	1,06%	0,00%	6,38%	0,00%	0,00%	37,23%	2,13%	0,00%	0,00%	0,00%					
Aldeia do Bispo	241	137	104	3	2	4	46	1	6	1	2	1	9	0	1	57	1	2	0	1					
		56,85%	43,15%	2,19%	1,46%	2,92%	33,58%	0,73%	4,38%	0,73%	1,46%	0,73%	6,57%	0,00%	0,73%	41,61%	0,73%	1,46%	0,00%	0,73%					
Aldeia da Ponte	335	160	175	1	1	6	85	0	6	3	2	0	18	1	1	35	0	0	0	1					
		47,76%	52,24%	0,63%	0,63%	3,75%	53,13%	0,00%	3,75%	1,88%	1,25%	0,00%	11,25%	0,63%	0,63%	21,88%	0,00%	0,00%	0,00%	0,00%					
Aldeia Velha	400	174	226	2	2	3	51	0	6	3	1	0	20	0	0	83	1	1	1	0					
		43,50%	56,50%	1,15%	1,15%	1,72%	29,31%	0,00%	3,45%	1,72%	0,57%	0,00%	11,49%	0,00%	0,00%	47,70%	0,57%	0,57%	0,57%	0,00%					
Alfaiates	369	139	230	1	2	4	68	0	2	3	0	0	12	0	2	43	1	1	0	0					
		37,67%	62,33%	0,72%	1,44%	2,88%	48,92%	0,00%	1,44%	2,16%	0,00%	0,00%	8,63%	0,00%	1,44%	30,94%	0,72%	0,72%	0,00%	0,00%					
Baraçal	190	94	96	4	1	3	24	0	4	0	0	2	9	0	0	44	2	1	0	0					
		49,47%	50,53%	4,26%	1,06%	3,19%	25,53%	0,00%	4,26%	0,00%	0,00%	2,13%	9,57%	0,00%	0,00%	46,81%	2,13%	1,06%	0,00%	0,00%					
Bendada	533	297	236	3	0	7	188	0	4	6	1	0	18	0	1	64	0	5	0	0					
		55,72%	44,28%	1,01%	0,00%	2,36%	63,30%	0,00%	1,35%	2,02%	0,34%	0,00%	6,06%	0,00%	0,34%	21,55%	0,00%	1,68%	0,00%	0,00%					
Bismula	204	68	136	3	2	2	28	0	2	0	2	0	8	0	0	18	1	1	0	1					
		33,33%	66,67%	4,41%	2,94%	2,94%	41,18%	0,00%	2,94%	0,00%	2,94%	0,00%	11,76%	0,00%	0,00%	26,47%	1,47%	1,47%	0,00%	1,47%					
Casteleiro	305	153	152	1	7	4	97	1	1	2	0	0	11	0	1	24	2	2	0	0					
		50,16%	49,84%	0,65%	4,58%	2,61%	63,40%	0,65%	0,65%	1,31%	0,00%	0,00%	7,19%	0,00%	0,65%	15,69%	1,31%	1,31%	0,00%	0,00%					
Cerdeira	192	96	96	3	1	5	36	0	7	1	0	0	16	0	1	26	0	0	0	0					
		50,00%	50,00%	3,13%	1,04%	5,21%	37,50%	0,00%	7,29%	1,04%	0,00%	0,00%	16,67%	0,00%	1,04%	27,08%	0,00%	0,00%	0,00%	0,00%					
Foios	302	150	152	1	2	5	101	0	4	0	0	0	14	0	0	21	0	1	0	1					
		49,67%	50,33%	0,67%	1,33%	3,33%	67,33%	0,00%	2,67%	0,00%	0,00%	0,00%	9,33%	0,00%	0,00%	14,00%	0,00%	0,67%	0,00%	0,67%					
Malcata	391	144	247	2	3	1	75	0	3	1	2	1	6	1	0	45	1	2	0	1					
		36,83%	63,17%	1,39%	2,08%	0,69%	52,08%	0,00%	2,08%	0,69%	1,39%	0,69%	4,17%	0,69%	0,00%	31,25%	0,69%	1,39%	0,00%	0,69%					
Nave	268	93	175	3	2	3	27	3	0	1	0	1	14	0	0	31	0	5	0	3					
		34,70%	65,30%	3,23%	2,15%	3,23%	29,03%	3,23%	0,00%	1,08%	0,00%	1,08%	15,05%	0,00%	0,00%	33,33%	0,00%	5,38%	0,00%	3,23%					
Quadrazais	554	160	394	2	1	10	78	1	2	5	0	0	26	0	0	31	2	1	0	1					
		28,88%	71,12%	1,25%	0,63%	6,25%	48,75%	0,63%	1,25%	3,13%	0,00%	0,00%	16,25%	0,00%	0,00%	19,38%	1,25%	0,63%	0,00%	0,63%					
Quintas de S. Bartolomeu	250	86	164	0	1	3	41	0	1	0	1	1	10	0	0	27	1	0	0	0					
		34,40%	65,60%	0,00%	1,16%	3,49%	47,67%	0,00%	1,16%	0,00%	1,16%	1,16%	11,63%	0,00%	0,00%	31,40%	1,16%	0,00%	0,00%	0,00%					
Rapoula do Côa	201	108	93	2	2	1	34	0	5	1	0	0	15	0	0	46	0	1	0	1					
		53,73%	46,27%	1,85%	1,85%	0,93%	31,48%	0,00%	4,63%	0,93%	0,00%	0,00%	13,89%	0,00%	0,00%	42,59%	0,00%	0,93%	0,00%	0,93%					
Rebolosa	250	105	145	2	1	2	35	0	2	0	1	0	14	0	0	45	1	1	0	1					
		42,00%	58,00%	1,90%	0,95%	1,90%	33,33%	0,00%	1,90%	0,00%	0,95%	0,00%	13,33%	0,00%	0,00%	42,86%	0,95%	0,95%	0,00%	0,95%					
Rendo	294	108	186	0	0	4	39	0	1	1	2	0	22	0	1	33	0	4	1	0					
		36,73%	63,27%	0,00%	0,00%	3,70%	36,11%	0,00%	0,93%	0,93%	1,85%	0,00%	20,37%	0,00%	0,93%	30,56%	0,00%	3,70%	0,93%	0,00%					
Sortelha	394	171	223	2	4	7	92	1	4	3	0	0	11	0	0	41	2	3	0	1					
		43,40%	56,60%	1,17%	2,34%	4,09%	53,80%	0,58%	2,34%	1,75%	0,00%	0,00%	6,43%	0,00%	0,00%	23,98%	1,17%	1,75%	0,00%	0,58%					
Soito	1 078	479	599	2	6	13	166	3	14	5	0	0	80	0	1	167	4	15	0	3					
		44,43%	55,57%	0,42%	1,25%	2,71%	34,66%	0,63%	2,92%	1,04%	0,00%	0,00%	16,70%	0,00%	0,21%	34,86%	0,84%	3,13%	0,00%	0,63%					
Vale de Espinho	438	116	322	1	0	2	62	0	5	6	0	0	5	0	0	34	0	1	0	0					
		26,48%	73,52%	0,86%	0,00%	1,72%	53,45%	0,00%	4,31%	5,17%	0,00%	0,00%	4,31%	0,00%	0,00%	29,31%	0,00%	0,86%	0,00%	0,00%					
Vila Boa	293	126	167	2	0	3	57	0	2	2	3	1	23	0	0	29	0	4	0	0					
		43,00%	57,00%	1,59%	0,00%	2,38%	45,24%	0,00%	1,59%	1,59%	2,38%	0,79%	18,25%	0,00%	0,00%	23,02%	0,00%	3,17%	0,00%	0,00%					

CÂMARA MUNICIPAL DE SABUGAL

MAPA GLOBAL

Assembleia da República 30/01/2022																						
Freguesias	ELEITORES	VOTANTES	ABSTENÇÃO	BRANCOS	NULOS	B.E.	PS	E	CDS-PP	PCP-PEV	PAN	MPT	CH	MAS	Volt	PPD/PSD	R.I.R.	IL	PTP	L		
Vila do Touro	179	95	84	1	0	3	44	0	0	0	1	0	7	0	0	39	0	0	0	0		
		53,07%	46,93%	1,05%	0,00%	3,16%	46,32%	0,00%	0,00%	0,00%	1,05%	0,00%	7,37%	0,00%	0,00%	41,05%	0,00%	0,00%	0,00%	0,00%		
União das freguesias de Aldeia da Ribeira, Vilar Maior e Badamalos	354	155	199	4	4	4	40	1	6	2	3	1	25	0	0	61	2	1	0	1		
		43,79%	56,21%	2,58%	2,58%	2,58%	25,81%	0,65%	3,87%	1,29%	1,94%	0,65%	16,13%	0,00%	0,00%	39,35%	1,29%	0,65%	0,00%	0,65%		
União das freguesias de Lajeosa e Forcalhos	250	95	155	0	0	3	38	0	2	1	1	0	17	0	0	29	2	2	0	0		
		38,00%	62,00%	0,00%	0,00%	3,16%	40,00%	0,00%	2,11%	1,05%	1,05%	0,00%	17,89%	0,00%	0,00%	30,53%	2,11%	2,11%	0,00%	0,00%		
União das freguesias de Pousafoles do Bispo, Pena Lobo e Lomba	413	230	183	3	2	12	96	0	13	5	1	0	16	2	2	70	0	7	1	0		
		55,69%	44,31%	1,30%	0,87%	5,22%	41,74%	0,00%	5,65%	2,17%	0,43%	0,00%	6,96%	0,87%	0,87%	30,43%	0,00%	3,04%	0,43%	0,00%		
União das freguesias de Ruvina, Ruivós e Vale das Éguas	255	118	137	1	1	1	38	0	10	1	0	0	7	0	0	57	2	0	0	0		
		46,27%	53,73%	0,85%	0,85%	0,85%	32,20%	0,00%	8,47%	0,85%	0,00%	0,00%	5,93%	0,00%	0,00%	48,31%	1,69%	0,00%	0,00%	0,00%		
União das freguesias de Sabugal e Aldeia de Santo António	2 652	1 444	1 208	15	14	33	648	2	24	20	9	2	177	0	1	444	15	31	1	8		
		54,45%	45,55%	1,04%	0,97%	2,29%	44,88%	0,14%	1,66%	1,39%	0,62%	0,14%	12,26%	0,00%	0,07%	30,75%	1,04%	2,15%	0,07%	0,55%		
União das freguesias de Santo Estevão e Moita	407	155	252	3	4	3	97	0	3	2	0	0	17	0	0	23	1	2	0	0		
		38,08%	61,92%	1,94%	2,58%	1,94%	62,58%	0,00%	1,94%	1,29%	0,00%	0,00%	10,97%	0,00%	0,00%	14,84%	0,65%	1,29%	0,00%	0,00%		
União das freguesias de Seixo do Côa e Vale Longo	292	123	169	1	1	3	50	0	1	1	0	0	10	1	0	51	0	3	0	1		
		42,12%	57,88%	0,81%	0,81%	2,44%	40,65%	0,00%	0,81%	0,81%	0,00%	0,00%	8,13%	0,81%	0,00%	41,46%	0,00%	2,44%	0,00%	0,81%		
TOTAIS	12 473	5 673	6 800	69	68	157	2 523	14	140	77	33	10	643	5	12	1 753	43	97	4	25		
		45,48%	54,52%	1,22%	1,20%	2,77%	44,47%	0,25%	2,47%	1,36%	0,58%	0,18%	11,33%	0,09%	0,21%	30,90%	0,76%	1,71%	0,07%	0,44%		