





ZONA DE CAÇA MUNICIPAL DO SABUGAL OESTE ÉPOCA VENATORIA 2022/2023

Legenda

-  Área de proteção (10%)
-  Rede Natura 2000
-  Concelhos limítrofes
-  ZCM SABUGAL OESTE (11 197,00 ha)

Esca 1:65 000

Junho 2022

0 1 000 2 000 m

Fontes: Extracto Carta Militar 1:25000; ortofotomapa efetuada no ano 2013 e 2014, AMCB; Cartografia 2K - Processo de homologação n.º 360 de 27-07-2016, AMCB; Cartografia 10 K - Processo de homologação n.º 361 de 01-08-2016, AMCB; Município do Sabugal
Sistema de coordenadas: ETRS89-PT 06

