











































25/08/2023 - 2<sup>a</sup> Etapa - Sector A - 73,5Km / 1390m D+

Concentração: Câmara Municipal de Penamacor (GPS: 40°10'05.0"N 7°10'20.1"W)

Chegada: Rua da Fonte, Sabugal (GPS: 40°21'01.5"N 7°05'28.8"W)

Km +	km -	Percurso			Horários	
					36 Km/h	40 Km/h
0,0	2,7	<b>Partida Simbolica - Câmara Municipal de Penamacor</b>			10:00	10:00
		Cruzamento direita para Rua 25 de Abril				
		Rotunda à esquerda - EN 332				
		Cruzamento esquerda para EN 233				
		Cruzamento direita para Campismo - ER 346				
0,0	73,5	<b>Partida Real - Penamacor R346</b>			10:10	10:10
8,9	64,6	Cruzamento à direita para Aranhas - CM 1093			10:24	10:23
11,1	62,4	Ponte - Passagem estreita			10:28	10:26
11,1	62,4	<b>Parque de campismo</b>			10:28	10:26
16,1	57,4	<b>Aranhas</b>			10:36	10:34
16,5	57,0	Cruzamento à direita para Penamacor			10:37	10:34
21,5	52,0	Cruzamento direita para Penamacor - EN 332			10:45	10:42
24,7	48,8	Cruzamento em frente Penamacor			10:51	10:47
24,9	48,6	Rotunda à direita para centro			10:51	10:47
25,2	48,3	Rotunda à esquerda para centro			10:52	10:47
25,8	47,7	<b>MV - Penamacor</b>			10:53	10:48
25,9	47,6	Cruzamento à esquerda para Guarda - Antiga Estrada Nacional 233			10:53	10:48
27,1	46,4	Cruzamento à esquerda para Sabugal			10:55	10:50
35,9	37,6	<b>Meimoa</b>			11:09	11:03
43,2	30,3	<b>Vale da Sra Povoá</b>			11:22	11:14
46,0	27,5	<b>Terreiro das Bruxas</b>			11:26	11:19
46,6	26,9	Cruzamento à esquerda para Covilhã - EN 18-3			11:27	11:19
53,7	19,8	Cruzamento à direita para Águas Belas - EM 542			11:39	11:30

57,6	15,9	Sortelha - Inicio de subida			11:46	11:36
59,8	13,7	PM 3ª. Cat - Sortelha			11:49	11:39
60,2	13,4	Seguir pela esquerda para EM 542			11:50	11:40
65,3	8,2	Aldeia de Sto António			11:58	11:47
68,0	5,5	Rotunda em Frente para Sabugal - EM 542			12:03	11:51
71,4	2,1	Cruzamento à esquerda para Rua Marquês de Pombal			12:09	11:57
71,6	1,9	Rorunda à direita - Rua Ponte Rainha Santa Isabel			12:09	11:57
71,7	1,8	Rotunda à direita - Avenida Infante Dom Henrique			12:09	11:57
73,0	0,5	Em frente - Avenida Esmael Mota			12:11	11:59
73,4	0,1	Pela esquerda - Rua da Fonte			12:12	12:00
73,5	0,0	Meta Final - Rua da Fonte, Sabugal			12:12	12:00