


















CÂMARA MUNICIPAL DE SABUGAL

MAPA GLOBAL POR SECÇÃO DE VOTO

Assembleia da República 10/03/2024																							
Freguesias	SECÇÃO	ELEITORES	VOTANTES	ABSTENÇÃO	BRANCOS	NULOS	PPD / PSD - C	ADN	IL	E	PS	B.E.	PAN	R.I.R.	PCP - PEV	L	VP	ND	MPTA	CH			
Águas Belas	1	154	96	58	5	2	37	1	1	0	29	5	0	1	1	1	0	0	0	13			
			62,34%	37,66%	5,21%	2,08%	38,54%	1,04%	1,04%	0,00%	30,21%	5,21%	0,00%	1,04%	1,04%	1,04%	0,00%	0,00%	0,00%	13,54%			
Águas Belas	2	26	10	16	0	0	6	1	0	0	2	0	0	0	0	0	0	0	0	1			
			38,46%	61,54%	0,00%	0,00%	60,00%	10,00%	0,00%	0,00%	20,00%	0,00%	0,00%	0,00%	0,00%	0,00%	0,00%	0,00%	0,00%	10,00%			
Aldeia do Bispo	1	234	130	104	4	1	55	1	3	1	39	1	1	1	0	1	0	1	0	21			
			55,56%	44,44%	3,08%	0,77%	42,31%	0,77%	2,31%	0,77%	30,00%	0,77%	0,77%	0,77%	0,00%	0,77%	0,00%	0,77%	0,00%	16,15%			
Aldeia da Ponte	1	316	145	171	3	3	29	7	2	1	65	6	3	1	1	1	0	0	0	23			
			45,89%	54,11%	2,07%	2,07%	20,00%	4,83%	1,38%	0,69%	44,83%	4,14%	2,07%	0,69%	0,69%	0,69%	0,00%	0,00%	0,00%	15,86%			
Aldeia Velha	1	365	186	179	2	3	71	7	2	1	42	1	2	0	3	2	0	1	0	49			
			50,96%	49,04%	1,08%	1,61%	38,17%	3,76%	1,08%	0,54%	22,58%	0,54%	1,08%	0,00%	1,61%	1,08%	0,00%	0,54%	0,00%	26,34%			
Alfaiates	1	344	144	200	1	2	43	3	1	0	35	6	0	0	2	0	0	0	0	51			
			41,86%	58,14%	0,69%	1,39%	29,86%	2,08%	0,69%	0,00%	24,31%	4,17%	0,00%	0,00%	1,39%	0,00%	0,00%	0,00%	0,00%	35,42%			
Baraçal	1	182	109	73	5	2	44	2	3	0	27	3	0	0	0	0	1	0	0	22			
			59,89%	40,11%	4,59%	1,83%	40,37%	1,83%	2,75%	0,00%	24,77%	2,75%	0,00%	0,00%	0,00%	0,00%	0,92%	0,00%	0,00%	20,18%			
Bendada	1	267	155	112	2	3	33	3	3	0	83	5	0	1	1	4	0	0	0	17			
			58,05%	41,95%	1,29%	1,94%	21,29%	1,94%	1,94%	0,00%	53,55%	3,23%	0,00%	0,65%	0,65%	2,58%	0,00%	0,00%	0,00%	10,97%			
Bendada	2	54	34	20	1	0	7	0	2	0	9	2	1	0	0	0	0	0	0	12			
			62,96%	37,04%	2,94%	0,00%	20,59%	0,00%	5,88%	0,00%	26,47%	5,88%	2,94%	0,00%	0,00%	0,00%	0,00%	0,00%	0,00%	35,29%			
Bendada	3	102	63	39	0	1	21	2	0	0	30	0	0	0	0	0	0	0	0	9			
			61,76%	38,24%	0,00%	1,59%	33,33%	3,17%	0,00%	0,00%	47,62%	0,00%	0,00%	0,00%	0,00%	0,00%	0,00%	0,00%	0,00%	14,29%			
Bendada	4	81	43	38	0	0	11	1	2	0	22	1	0	0	1	0	0	0	0	5			
			53,09%	46,91%	0,00%	0,00%	25,58%	2,33%	4,65%	0,00%	51,16%	2,33%	0,00%	0,00%	2,33%	0,00%	0,00%	0,00%	0,00%	11,63%			
Bismula	1	198	70	128	3	2	16	0	2	0	13	5	2	2	1	1	0	0	0	23			
			35,35%	64,65%	4,29%	2,86%	22,86%	0,00%	2,86%	0,00%	18,57%	7,14%	2,86%	2,86%	1,43%	1,43%	0,00%	0,00%	0,00%	32,86%			
Casteleiro	1	280	153	127	2	6	27	8	3	2	64	7	0	0	3	0	1	0	0	30			
			54,64%	45,36%	1,31%	3,92%	17,65%	5,23%	1,96%	1,31%	41,83%	4,58%	0,00%	0,00%	1,96%	0,00%	0,65%	0,00%	0,00%	19,61%			
Cerdeira	1	181	100	81	6	1	31	0	1	1	28	1	0	0	3	1	0	0	0	27			
			55,25%	44,75%	6,00%	1,00%	31,00%	0,00%	1,00%	1,00%	28,00%	1,00%	0,00%	0,00%	3,00%	1,00%	0,00%	0,00%	0,00%	27,00%			
Foios	1	283	147	136	2	5	25	7	4	0	58	1	0	1	1	0	0	1	0	42			
			51,94%	48,06%	1,36%	3,40%	17,01%	4,76%	2,72%	0,00%	39,46%	0,68%	0,00%	0,68%	0,68%	0,00%	0,00%	0,68%	0,00%	28,57%			
Malcata	1	372	137	235	3	6	29	9	4	0	47	4	0	0	1	0	0	0	0	34			
			36,83%	63,17%	2,19%	4,38%	21,17%	6,57%	2,92%	0,00%	34,31%	2,92%	0,00%	0,00%	0,73%	0,00%	0,00%	0,00%	0,00%	24,82%			
Nave	1	204	84	120	1	2	28	1	3	2	15	2	0	0	0	1	0	2	0	27			
			41,18%	58,82%	1,19%	2,38%	33,33%	1,19%	3,57%	2,38%	17,86%	2,38%	0,00%	0,00%	0,00%	1,19%	0,00%	2,38%	0,00%	32,14%			
Nave	2	44	23	21	0	0	7	0	2	0	5	2	0	1	0	1	0	0	0	5			
			52,27%	47,73%	0,00%	0,00%	30,43%	0,00%	8,70%	0,00%	21,74%	8,70%	0,00%	4,35%	0,00%	4,35%	0,00%	0,00%	0,00%	21,74%			
Quadrazais	1	387	116	271	0	3	30	8	3	1	36	2	1	0	0	2	0	1	1	28			
			29,97%	70,03%	0,00%	2,59%	25,86%	6,90%	2,59%	0,86%	31,03%	1,72%	0,86%	0,00%	0,00%	1,72%	0,00%	0,86%	0,86%	24,14%			
Quadrazais	2	116	50	66	1	1	11	0	0	0	20	2	0	1	1	2	0	0	0	11			
			43,10%	56,90%	2,00%	2,00%	22,00%	0,00%	0,00%	0,00%	40,00%	4,00%	0,00%	2,00%	2,00%	4,00%	0,00%	0,00%	0,00%	22,00%			
Quintas de S. Bartolomeu	1	240	100	140	1	0	32	2	1	0	28	5	0	1	2	1	0	1	0	26			
			41,67%	58,33%	1,00%	0,00%	32,00%	2,00%	1,00%	0,00%	28,00%	5,00%	0,00%	1,00%	2,00%	1,00%	0,00%	1,00%	0,00%	26,00%			
Rapoula do Côa	1	196	107	89	5	2	44	3	2	0	25	1	1	0	0	0	0	0	0	24			
			54,59%	45,41%	4,67%	1,87%	41,12%	2,80%	1,87%	0,00%	23,36%	0,93%	0,93%	0,00%	0,00%	0,00%	0,00%	0,00%	0,00%	22,43%			





















CÂMARA MUNICIPAL DE SABUGAL

MAPA GLOBAL POR SECÇÃO DE VOTO

Assembleia da República 10/03/2024																										
Freguesias	SECÇÃO	ELEITORES	VOTANTES	ABSTENÇÃO	BRANCOS	NULOS	P	A	IL	E	P	B	P	R	P	L	V	N	M	C						
							PD	DN			S	E	AN	J	CP		P	D	P	T	H					
Rebolosa	1	228	118	110	2	2	55	3	3	1	22	3	1	0	2	0	2	1	0	21						
			51,75%	48,25%	1,69%	1,69%	46,61%	2,54%	2,54%	0,85%	18,64%	2,54%	0,85%	0,00%	1,69%	0,00%	1,69%	0,85%	0,00%	17,80%						
Rendo	1	197	91	106	2	0	34	3	0	0	13	5	2	0	0	0	0	0	0	32						
			46,19%	53,81%	2,20%	0,00%	37,36%	3,30%	0,00%	0,00%	14,29%	5,49%	2,20%	0,00%	0,00%	0,00%	0,00%	0,00%	0,00%	35,16%						
Rendo	2	71	32	39	0	0	8	1	0	1	12	0	0	0	0	0	0	0	0	10						
			45,07%	54,93%	0,00%	0,00%	25,00%	3,13%	0,00%	3,13%	37,50%	0,00%	0,00%	0,00%	0,00%	0,00%	0,00%	0,00%	0,00%	31,25%						
Sortelha	1	317	153	164	1	6	34	5	3	0	57	8	0	0	1	5	0	1	0	32						
			48,26%	51,74%	0,65%	3,92%	22,22%	3,27%	1,96%	0,00%	37,25%	5,23%	0,00%	0,00%	0,65%	3,27%	0,00%	0,65%	0,00%	20,92%						
Sortelha	2	69	46	23	1	2	7	4	1	1	21	2	0	0	0	0	0	0	0	7						
			66,67%	33,33%	2,17%	4,35%	15,22%	8,70%	2,17%	2,17%	45,65%	4,35%	0,00%	0,00%	0,00%	0,00%	0,00%	0,00%	0,00%	15,22%						
Soito	1	525	284	241	0	2	89	8	10	0	70	5	5	2	1	5	0	0	0	87						
			54,10%	45,90%	0,00%	0,70%	31,34%	2,82%	3,52%	0,00%	24,65%	1,76%	1,76%	0,70%	0,35%	1,76%	0,00%	0,00%	0,00%	30,63%						
Soito	2	526	269	257	2	5	86	6	6	0	63	6	4	2	0	3	0	2	1	83						
			51,14%	48,86%	0,74%	1,86%	31,97%	2,23%	2,23%	0,00%	23,42%	2,23%	1,49%	0,74%	0,00%	1,12%	0,00%	0,74%	0,37%	30,86%						
Vale de Espinho	1	400	138	262	1	1	64	4	2	0	35	0	1	0	5	0	0	0	1	24						
			34,50%	65,50%	0,72%	0,72%	46,38%	2,90%	1,45%	0,00%	25,36%	0,00%	0,72%	0,00%	3,62%	0,00%	0,00%	0,00%	0,72%	17,39%						
Vila Boa	1	273	131	142	2	2	37	1	2	1	44	6	2	0	2	0	0	0	0	32						
			47,99%	52,01%	1,53%	1,53%	28,24%	0,76%	1,53%	0,76%	33,59%	4,58%	1,53%	0,00%	1,53%	0,00%	0,00%	0,00%	0,00%	24,43%						
Vila do Touro	1	109	60	49	1	2	17	0	0	0	24	3	2	0	0	0	0	0	0	11						
			55,05%	44,95%	1,67%	3,33%	28,33%	0,00%	0,00%	0,00%	40,00%	5,00%	3,33%	0,00%	0,00%	0,00%	0,00%	0,00%	0,00%	18,33%						
Vila do Touro	2	45	26	19	0	0	12	1	0	0	4	1	0	0	0	0	0	0	0	8						
			57,78%	42,22%	0,00%	0,00%	46,15%	3,85%	0,00%	0,00%	15,38%	3,85%	0,00%	0,00%	0,00%	0,00%	0,00%	0,00%	0,00%	30,77%						
União das freguesias de Aldeia da Ribeira, Vilar Maior e Badamalos	1	105	52	53	2	0	26	0	0	0	11	1	1	0	1	1	0	0	0	9						
			49,52%	50,48%	3,85%	0,00%	50,00%	0,00%	0,00%	0,00%	21,15%	1,92%	1,92%	0,00%	1,92%	1,92%	0,00%	0,00%	0,00%	17,31%						
União das freguesias de Aldeia da Ribeira, Vilar Maior e Badamalos	2	86	31	55	3	1	11	0	0	0	10	0	0	0	0	0	0	0	0	6						
			36,05%	63,95%	9,68%	3,23%	35,48%	0,00%	0,00%	0,00%	32,26%	0,00%	0,00%	0,00%	0,00%	0,00%	0,00%	0,00%	0,00%	19,35%						
União das freguesias de Aldeia da Ribeira, Vilar Maior e Badamalos	3	57	31	26	0	0	12	0	0	0	5	0	0	0	0	0	0	1	0	13						
			54,39%	45,61%	0,00%	0,00%	38,71%	0,00%	0,00%	0,00%	16,13%	0,00%	0,00%	0,00%	0,00%	0,00%	0,00%	3,23%	0,00%	41,94%						
União das freguesias de Aldeia da Ribeira, Vilar Maior e Badamalos	4	80	48	32	5	0	20	0	0	0	9	2	1	0	1	0	0	1	0	9						
			60,00%	40,00%	10,42%	0,00%	41,67%	0,00%	0,00%	0,00%	18,75%	4,17%	2,08%	0,00%	2,08%	0,00%	0,00%	2,08%	0,00%	18,75%						
União das freguesias de Lajeosa e Forcalhos	1	156	49	107	0	0	13	3	2	0	12	2	0	0	1	0	0	0	0	16						
			31,41%	68,59%	0,00%	0,00%	26,53%	6,12%	4,08%	0,00%	24,49%	4,08%	0,00%	0,00%	2,04%	0,00%	0,00%	0,00%	0,00%	32,65%						
União das freguesias de Lajeosa e Forcalhos	2	84	40	44	0	0	14	0	0	0	18	0	0	0	0	0	0	0	0	8						
			47,62%	52,38%	0,00%	0,00%	35,00%	0,00%	0,00%	0,00%	45,00%	0,00%	0,00%	0,00%	0,00%	0,00%	0,00%	0,00%	0,00%	20,00%						
União das freguesias de Pousafoles do Bispo, Pena Lobo e Lomba	1	228	136	92	0	3	50	5	2	1	40	3	3	2	1	4	0	4	0	18						
			59,65%	40,35%	0,00%	2,21%	36,76%	3,68%	1,47%	0,74%	29,41%	2,21%	2,21%	1,47%	0,74%	2,94%	0,00%	2,94%	0,00%	13,24%						
União das freguesias de Pousafoles do Bispo, Pena Lobo e Lomba	2	94	54	40	2	0	17	4	1	1	13	4	2	0	1	0	0	0	0	9						
			57,45%	42,55%	3,70%	0,00%	31,48%	7,41%	1,85%	1,85%	24,07%	7,41%	3,70%	0,00%	1,85%	0,00%	0,00%	0,00%	0,00%	16,67%						
União das freguesias de Pousafoles do Bispo, Pena Lobo e Lomba	3	62	33	29	0	2	12	1	0	1	7	1	2	0	0	0	0	0	0	7						
			53,23%	46,77%	0,00%	6,06%	36,36%	3,03%	0,00%	3,03%	21,21%	3,03%	6,06%	0,00%	0,00%	0,00%	0,00%	0,00%	0,00%	21,21%						
União das freguesias de Ruvina, Ruivós e Vale das Éguas	1	107	49	58	0	1	19	5	2	0	17	2	0	0	0	0	0	0	0	3						
			45,79%	54,21%	0,00%	2,04%	38,78%	10,20%	4,08%	0,00%	34,69%	4,08%	0,00%	0,00%	0,00%	0,00%	0,00%	0,00%	0,00%	6,12%						
União das freguesias de Ruvina, Ruivós e Vale das Éguas	2	68	36	32	1	1	11	2	0	0	9	0	1	0	1	1	1	0	0	8						
			52,94%	47,06%	2,78%	2,78%	30,56%	5,56%	0,00%	0,00%	25,00%	0,00%	2,78%	0,00%	2,78%	2,78%	2,78%	0,00%	0,00%	22,22%						

CÂMARA MUNICIPAL DE SABUGAL

MAPA GLOBAL POR SECÇÃO DE VOTO

Assembleia da República 10/03/2024																										
Freguesias	S E C Ç Ã O	E L E I T O R E S	V O T A N T E S	A B S T E N Ç Ã O	B R A N C O S	N U L O S	P P D / P S D . C	A D N	I L	E	P S	B . E .	P A N	R . J. R .	P C P - P E V	L	V P	N D	M P T. A	C H						
União das freguesias de Ruvina, Ruivós e Vale das Éguas	3	52	22	30	0	0	11	2	0	0	2	0	0	0	1	3	0	0	0	3						
			42,31%	57,69%	0,00%	0,00%	50,00%	9,09%	0,00%	0,00%	9,09%	0,00%	0,00%	0,00%	4,55%	13,64%	0,00%	0,00%	0,00%	13,64%						
União das freguesias de Sabugal e Aldeia de Santo António	1	369	149	220	3	2	34	5	3	0	45	7	0	4	0	3	0	0	0	43						
			40,38%	59,62%	2,01%	1,34%	22,82%	3,36%	2,01%	0,00%	30,20%	4,70%	0,00%	2,68%	0,00%	2,01%	0,00%	0,00%	0,00%	28,86%						
União das freguesias de Sabugal e Aldeia de Santo António	2	398	299	99	6	3	101	4	8	0	73	6	3	0	2	5	0	0	0	88						
			75,13%	24,87%	2,01%	1,00%	33,78%	1,34%	2,68%	0,00%	24,41%	2,01%	1,00%	0,00%	0,67%	1,67%	0,00%	0,00%	0,00%	29,43%						
União das freguesias de Sabugal e Aldeia de Santo António	3	847	523	324	5	4	163	8	20	1	165	13	2	3	8	5	0	1	0	125						
			61,75%	38,25%	0,96%	0,76%	31,17%	1,53%	3,82%	0,19%	31,55%	2,49%	0,38%	0,57%	1,53%	0,96%	0,00%	0,19%	0,00%	23,90%						
União das freguesias de Sabugal e Aldeia de Santo António	4	847	516	331	7	14	150	11	18	1	147	17	5	1	13	6	0	4	0	122						
			60,92%	39,08%	1,36%	2,71%	29,07%	2,13%	3,49%	0,19%	28,49%	3,29%	0,97%	0,19%	2,52%	1,16%	0,00%	0,78%	0,00%	23,64%						
União das freguesias de Sabugal e Aldeia de Santo António	5	122	58	64	1	0	19	1	0	1	17	2	1	0	1	0	0	1	0	14						
			47,54%	52,46%	1,72%	0,00%	32,76%	1,72%	0,00%	1,72%	29,31%	3,45%	1,72%	0,00%	1,72%	0,00%	0,00%	1,72%	0,00%	24,14%						
União das freguesias de Santo Estevão e Moita	1	265	126	139	0	9	27	3	1	2	43	4	2	0	1	0	0	0	0	34						
			47,55%	52,45%	0,00%	7,14%	21,43%	2,38%	0,79%	1,59%	34,13%	3,17%	1,59%	0,00%	0,79%	0,00%	0,00%	0,00%	0,00%	26,98%						
União das freguesias de Santo Estevão e Moita	2	108	46	62	1	0	5	2	1	0	23	0	1	0	1	0	0	0	0	12						
			42,59%	57,41%	2,17%	0,00%	10,87%	4,35%	2,17%	0,00%	50,00%	0,00%	2,17%	0,00%	2,17%	0,00%	0,00%	0,00%	0,00%	26,09%						
União das freguesias de Seixo do Côa e Vale Longo	1	81	38	43	0	0	21	2	1	0	10	0	0	0	0	0	0	0	0	4						
			46,91%	53,09%	0,00%	0,00%	55,26%	5,26%	2,63%	0,00%	26,32%	0,00%	0,00%	0,00%	0,00%	0,00%	0,00%	0,00%	0,00%	10,53%						
União das freguesias de Seixo do Côa e Vale Longo	2	65	35	30	1	0	14	4	0	0	13	0	0	0	0	0	0	0	0	3						
			53,85%	46,15%	2,86%	0,00%	40,00%	11,43%	0,00%	0,00%	37,14%	0,00%	0,00%	0,00%	0,00%	0,00%	0,00%	0,00%	0,00%	8,57%						
União das freguesias de Seixo do Côa e Vale Longo	3	121	48	73	0	0	21	1	2	0	13	1	0	0	1	0	0	2	0	7						
			39,67%	60,33%	0,00%	0,00%	43,75%	2,08%	4,17%	0,00%	27,08%	2,08%	0,00%	0,00%	2,08%	0,00%	0,00%	4,17%	0,00%	14,58%						
TOTAIS		11 788	5 969	5 819	96	107	1 851	165	132	21	1 789	166	52	24	66	59	5	25	3	1 408						
			50,64%	49,36%	1,61%	1,79%	31,01%	2,76%	2,21%	0,35%	29,97%	2,78%	0,87%	0,40%	1,11%	0,99%	0,08%	0,42%	0,05%	23,59%						