

EDITAL N.º 111 /2025

MEDIDAS DE EMERGÊNCIA DE APOIO E MITIGAÇÃO DO IMPACTO DE INCÊNDIOS RURAIS

Vítor Manuel Dias Proença, Presidente da Câmara Municipal de Sabugal, informa que:

A Câmara Municipal de Sabugal, estabeleceu um Contrato-Programa celebrado com o Estado no dia 26 de setembro de 2025, enquadrado através da Portaria n.º 490-B/2025/2, de 29 de agosto, no qual regulamente os apoios previstos no n.º 1 do artigo 26.º do DL n.º 98-A/2025, de 24 de agosto, que em função dos impactos dos incêndios rurais, estabeleceu um conjunto de ações com a Agência Portuguesa do Ambiente, I.P., no âmbito das suas atribuições.

As ações de estabilização de emergência serão realizadas nas áreas identificadas nos mapas anexos ao presente Edital, materializando-se nos seguintes projetos:

Intervenção 1 - Ponte de Sequeiros - Valongo do Côa - Rio Côa

- a) Escoamento das linhas de água -Corte e remoção de material vegetal arbóreo e arbustivo ardido;
- b) Limpeza marginal nos 10metros;
- c) Requalificação de AÇUDE DA PONTE DE SEQUEIROS;

Intervenção 2 - Entre Seixo do Côa e Valongo do Côa (EM536) - Rio Côa

- a) Escoamento das linhas de água - Corte e remoção de material vegetal arbóreo e arbustivo ardido;
- b) Limpeza marginal nos 10metros;

Intervenção 3 - Rio Côa (entre cruzamento EM536 até Praia Fluvial Vale das Éguas)

- a) Escoamento das linhas de água - Corte e remoção de material vegetal arbóreo e arbustivo ardido;
- b) Limpeza marginal nos 10metros;
- c) Aplicação de faxinas e entrançados;



Assim, existindo a necessidade de realizar operações, nas áreas identificadas, solicita-se a máxima compreensão dos proprietários, arrendatários ou usufrutuários de terrenos percorridos pelo incêndio de agosto de 2025, na expectativa de que estas ações minimizem os riscos atualmente existentes e devolvam a desejada segurança ao território.

Relativamente ao material lenhoso queimado (árvores e arbustos), adverte-se que poderá proceder à recolha de material lenhoso, resultante da operação, no prazo máximo de sete dias, após o qual o mesmo poderá ser removido e apropriado pela entidade responsável pela execução dos trabalhos.

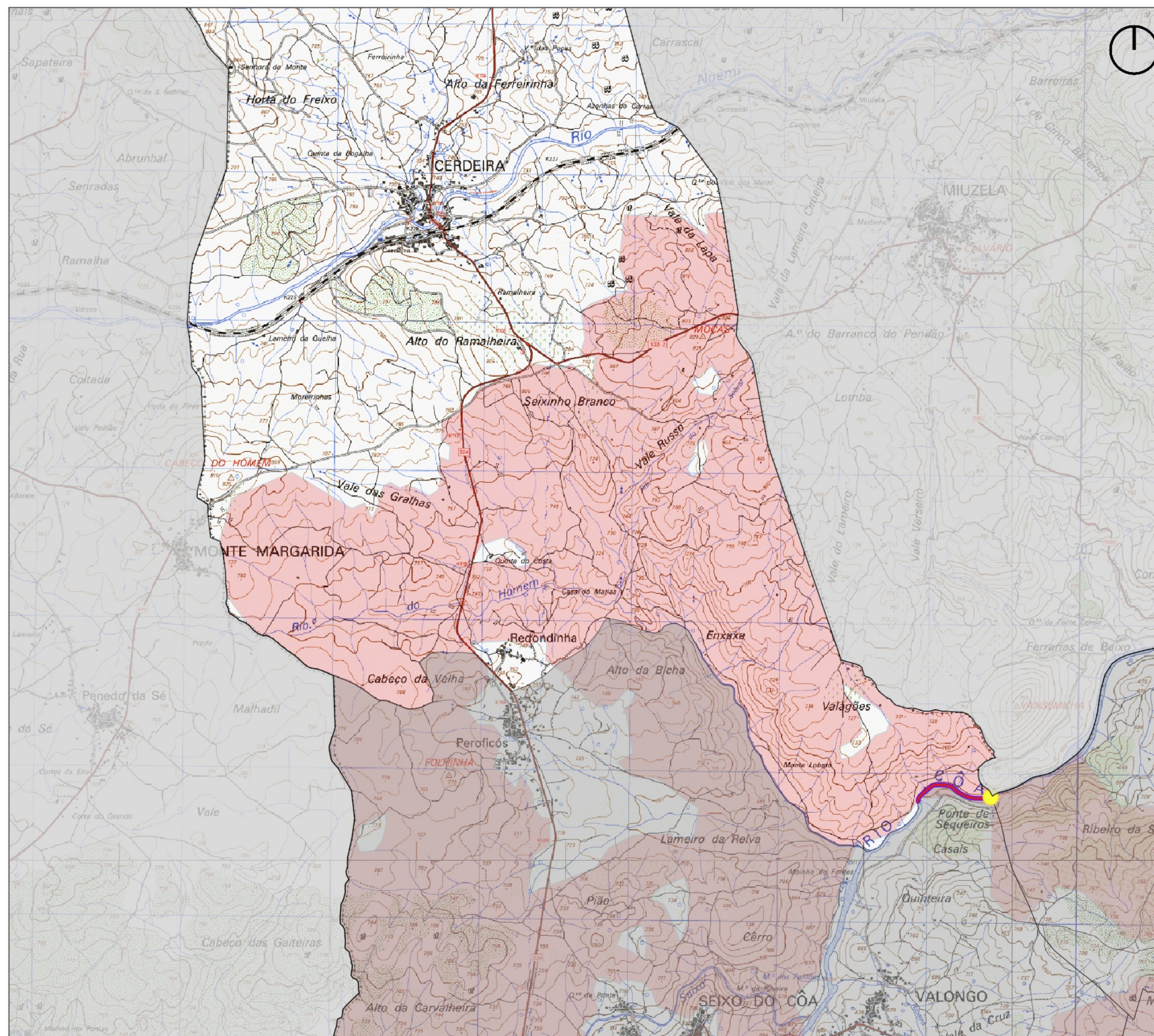
Para mais informações, poderá contactar o Gabinete Técnico Florestal do Município de Sabugal, através do email: carla.pereira@cm-sabugal.pt ou pelo 271 751 040.

E para constar se publica este Edital que vai ser afixado nos lugares públicos do costume.

O Presidente da Câmara Municipal,
Assinado por: **VÍTOR MANUEL DIAS PROENÇA**
Num. de Identificação: 08241951
Data: 2025.11.19 10:50:21+00'00'

(Vitor Manuel Dias Proença)





Mapa de intervenções a realizar no âmbito do
contato Programa com a APA

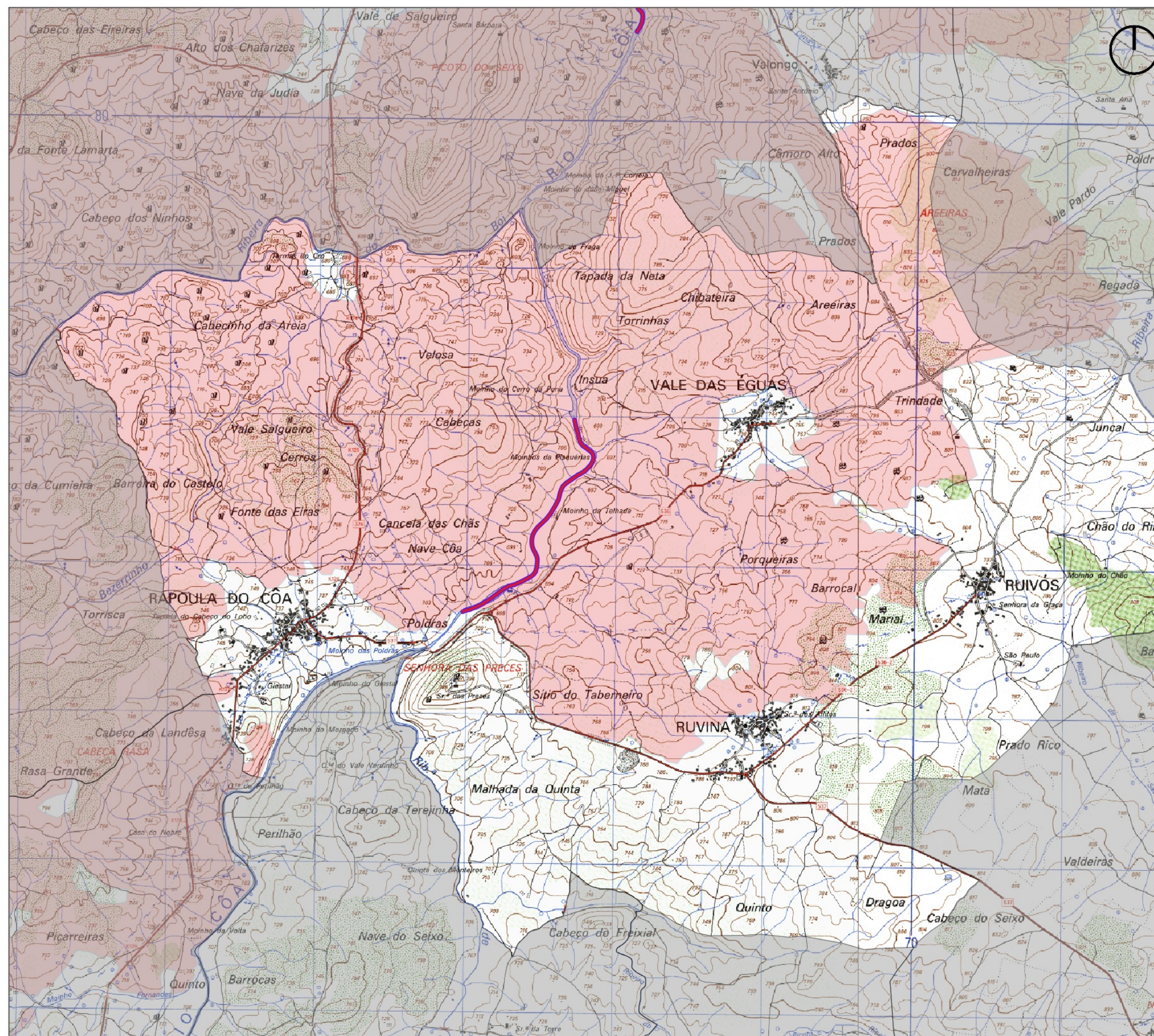
- Cerdeira

- ICNF_ÁREA Ardida 2025
- Limpeza marginal 10m
- Corte e remoção de material ardido
- Requalificação de açude

Escala 1:25 000 outubro 2025

0 400 800 m

Fontes: Extracto Carta Militar 1:25000;
ortofotomapa efetuada no ano 2013 e 2014,
AMCB; Cartografia 2K - Processo de homologação
n.º 360 de 27-07-2016, AMCB; Cartografia 10 K -
Processo de homologação n.º 361 de 01-08-2016.



Mapa de intervenções a realizar no âmbito do
contato Programa com a APA

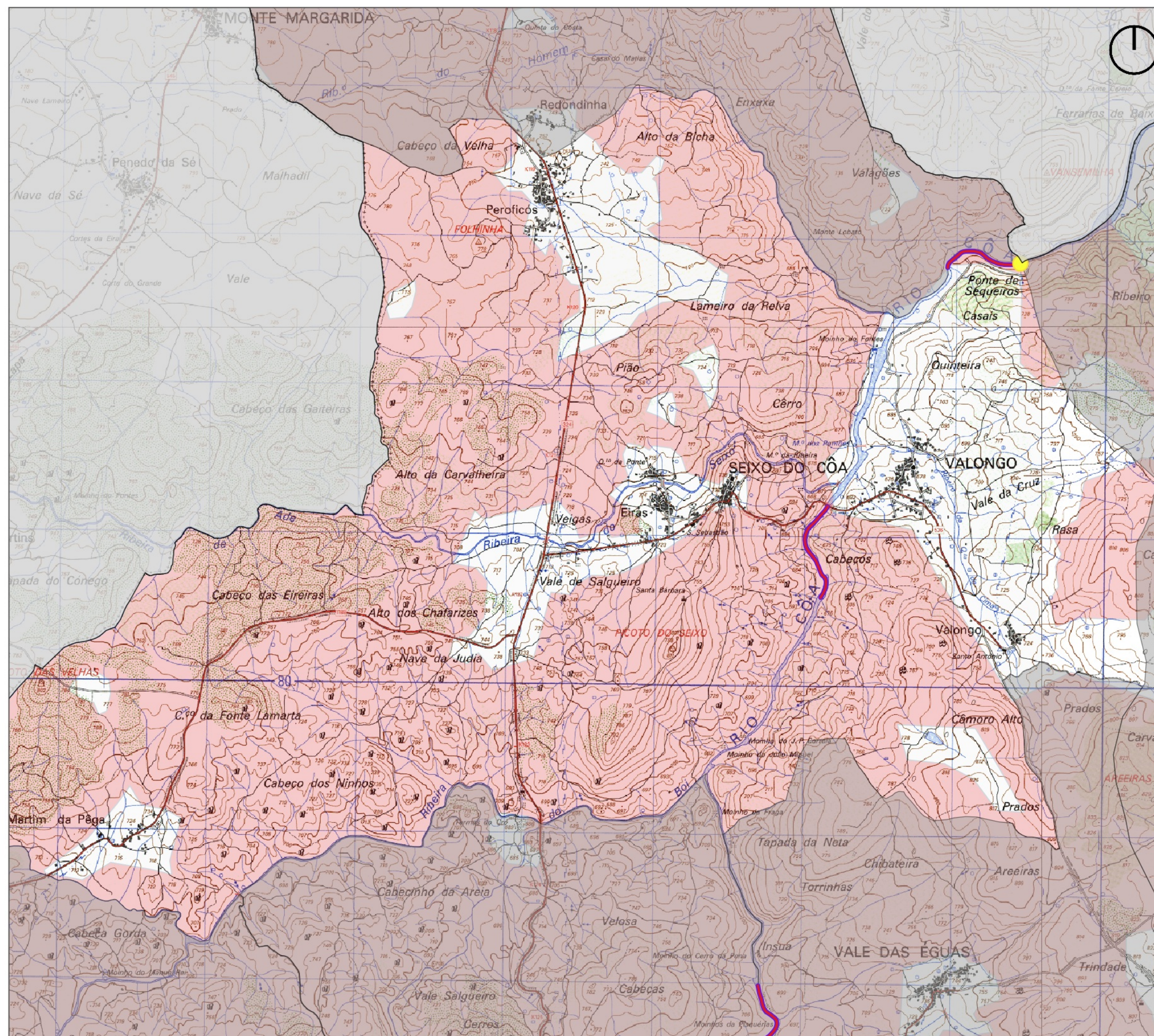
- Rapoula
- União de freguesias de Ruína Ruivós e Vale
das Éguas

- ICNF_ÁREA Ardida 2025
- Corte e remoção de material ardido
- Limpeza marginal 10m

Escala 1:25 000 outubro 2025

0 400 800 m

Fontes: Extracto Carta Militar 1:25000;
ortofotomapa efetuada no ano 2013 e 2014,
AMCB; Cartografia 2K - Processo de homologação
n.º 360 de 27-07-2016, AMCB; Cartografia 10 K -
Processo de homologação n.º 361 de 01-08-2016.



Mapa de intervenções a realizar no âmbito do
contato Programa com a APA

- União de freguesias de Seixo do Côa e Valongo

- ICNF_ÁREA Ardida 2025
- Corte e remoção de material ardido
- Limpeza marginal 10m

Escala 1:25 000 outubro 2025

0 400 800 m

Fontes: Extracto Carta Militar 1:25000;
ortofotomapa efetuada no ano 2013 e 2014,
AMCB; Cartografia 2K - Processo de homologação
n.º 360 de 27-07-2016, AMCB; Cartografia 10 K -
Processo de homologação n.º 361 de 01-08-2016.