

EDITAL N.º 17869 /2025

MEDIDAS DE EMERGÊNCIA DE APOIO E MITIGAÇÃO DO IMPACTO DE INCÊNDIOS RURAIS

Vítor Manuel Dias Proença, Presidente da Câmara Municipal de Sabugal, informa que:

A Câmara Municipal de Sabugal, ao abrigo do n.º 3 do artigo 45.º do DL 82/2021 de 13 de outubro, na sua última redação, e dando cumprimento ao Contrato-Programa celebrado com o Estado no dia 26 de setembro de 2025, enquadrado pelo Decreto-Lei n.º 98-A/2025 de 24 de agosto, encontram-se definidos um conjunto de tipologias, de forma a minimizar os impactos dos incêndios rurais.

As ações de estabilização de emergência serão realizadas nas áreas identificadas nos mapas anexos ao presente Edital, materializando-se nos seguintes projetos:

Local 1 - Corte de arvoredos/vegetação queimada

Local 2 – Instalação de barreiras de resíduos florestais, em curva de nível

Local 3 - Sementeira de Centeio de origem local e Ervilhaca (leguminosa), para controlo da erosão

Local 4 – Obras de correção torrencial de pequena dimensão em linhas de água temporárias

Local 5 – Recuperação e Tratamento da Rede Viária Florestal

Assim, existindo a necessidade de realizar operações em áreas particulares, solicita-se a máxima compreensão dos proprietários, arrendatários ou usufrutuários de terrenos percorridos pelo incêndio de agosto de 2025, na expectativa de que estas ações minimizem os riscos atualmente existentes e devolvam a desejada segurança ao território.

Estas ações preveem o abate de arvoredos queimados, incluindo árvores que apresentam valor comercial, em especial nos projetos designados por **Local 1 – Corte de arvoredos queimados junto à rede viária municipal e nacional, numa faixa de 25m, de acordo com o estabelecido pelo n.º 3 do artigo 45.º do DL 82/2021 de 13 de outubro, na sua redação atual, o qual estabelece:**

“Nas áreas atingidas por incêndios rurais, de forma a garantir a circulação em segurança, os proprietários e produtores florestais, bem como o gestor da infraestrutura, até aos limites aplicáveis nos termos do n.º 4 do artigo 49.º, devem remover o arvoredo e outro material



queimado numa faixa mínima de 25 m para cada lado das infraestruturas rodó e ferroviárias, no prazo estabelecido mediante notificação da câmara municipal ou da GNR.”

Pelo que, será dada a possibilidade de corte pelo detentor do terreno até ao próximo dia **19 de dezembro de 2025**.

Para mais informações, poderá contactar o Gabinete Técnico Florestal do Município de Sabugal, através do email: carla.pereira@cm-sabugal.pt ou pelo 271 751 040.

Dado que a generalidade das ações será, inevitavelmente, realizada em terrenos privados, reforça-se o pedido de máxima compreensão, empenho e a colaboração de todos.

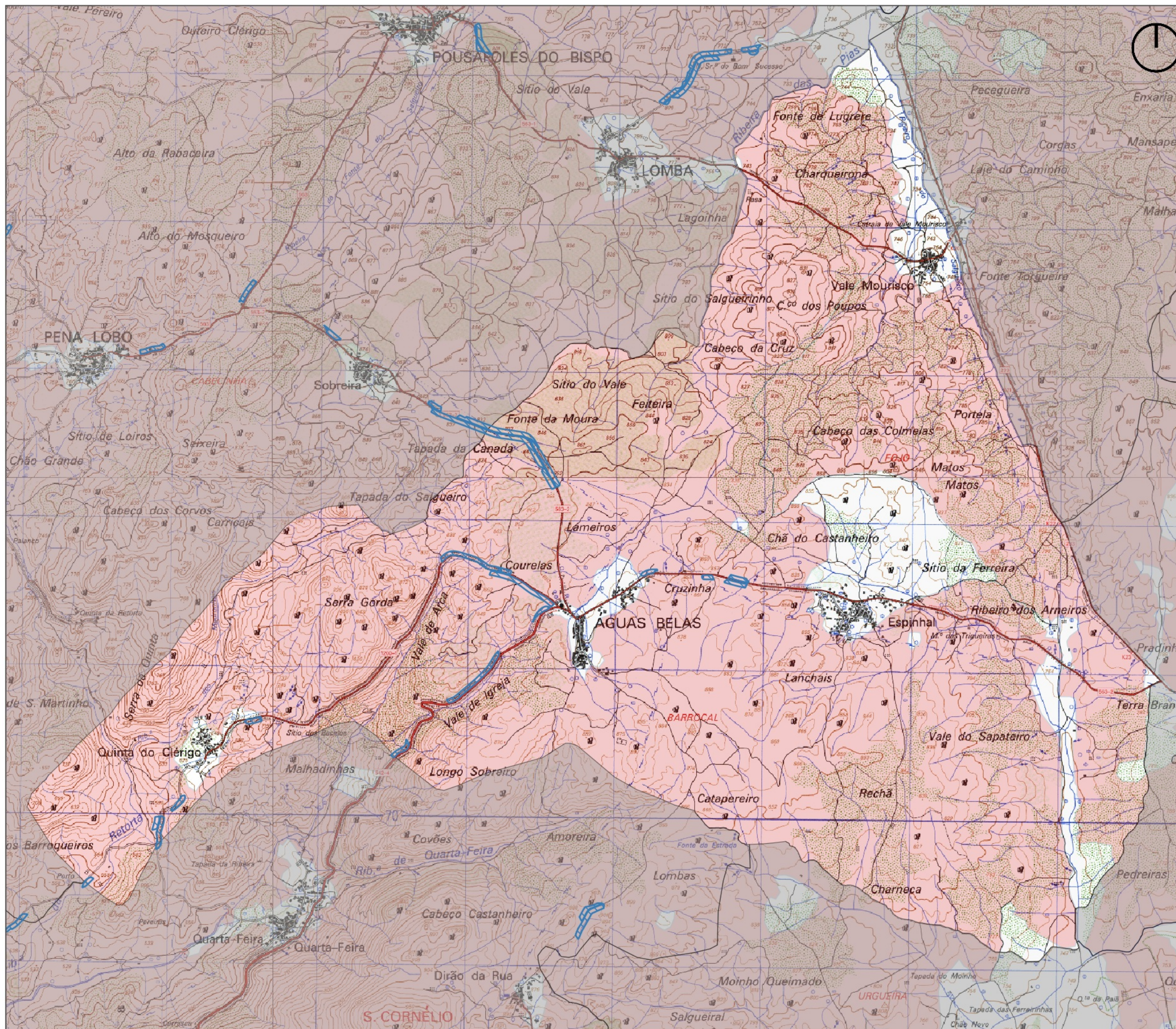
E para constar se publica este Edital que vai ser afixado nos lugares públicos do costume.

Sabugal, 27 de novembro de 2025.

O Presidente da Câmara Municipal,
Assinado por: **VÍTOR MANUEL DIAS PROENÇA**
Num. de Identificação: 08241951
Data: 2025.11.27 17:02:36+00'00'

(Vitor Manuel Dias Proença)





Ações de Estabilização de Emergência / Contrato-Programa com ICNF

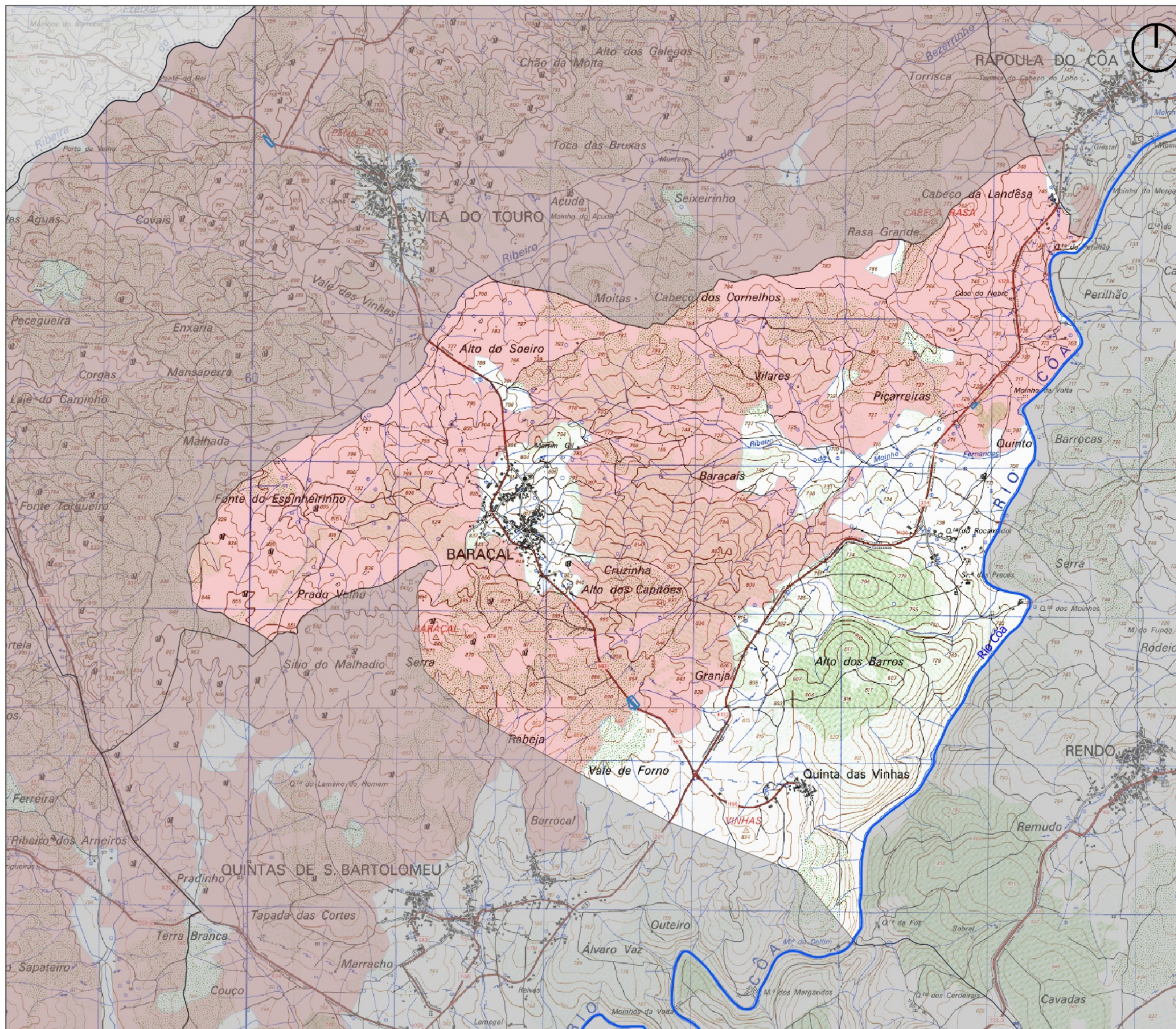
Águas Belas

- ICNF área ardida provisória incendio 2025
- Corte de Arvoredo / Vegetação queimada

Escala 1:25 000 novembro 2025

0 400 800 m

Fontes: Extracto Carta Militar 1:25000; ortofotomapa efetuada no ano 2013 e 2014, AMCB; Cartografia 2K - Processo de homologação n.º 360 de 27-07-2016, AMCB; Cartografia 10 K - Processo de homologação n.º 361 de 01-08-2016.



Ações de Estabilização de Emergência / Contrato-Programa com ICNF

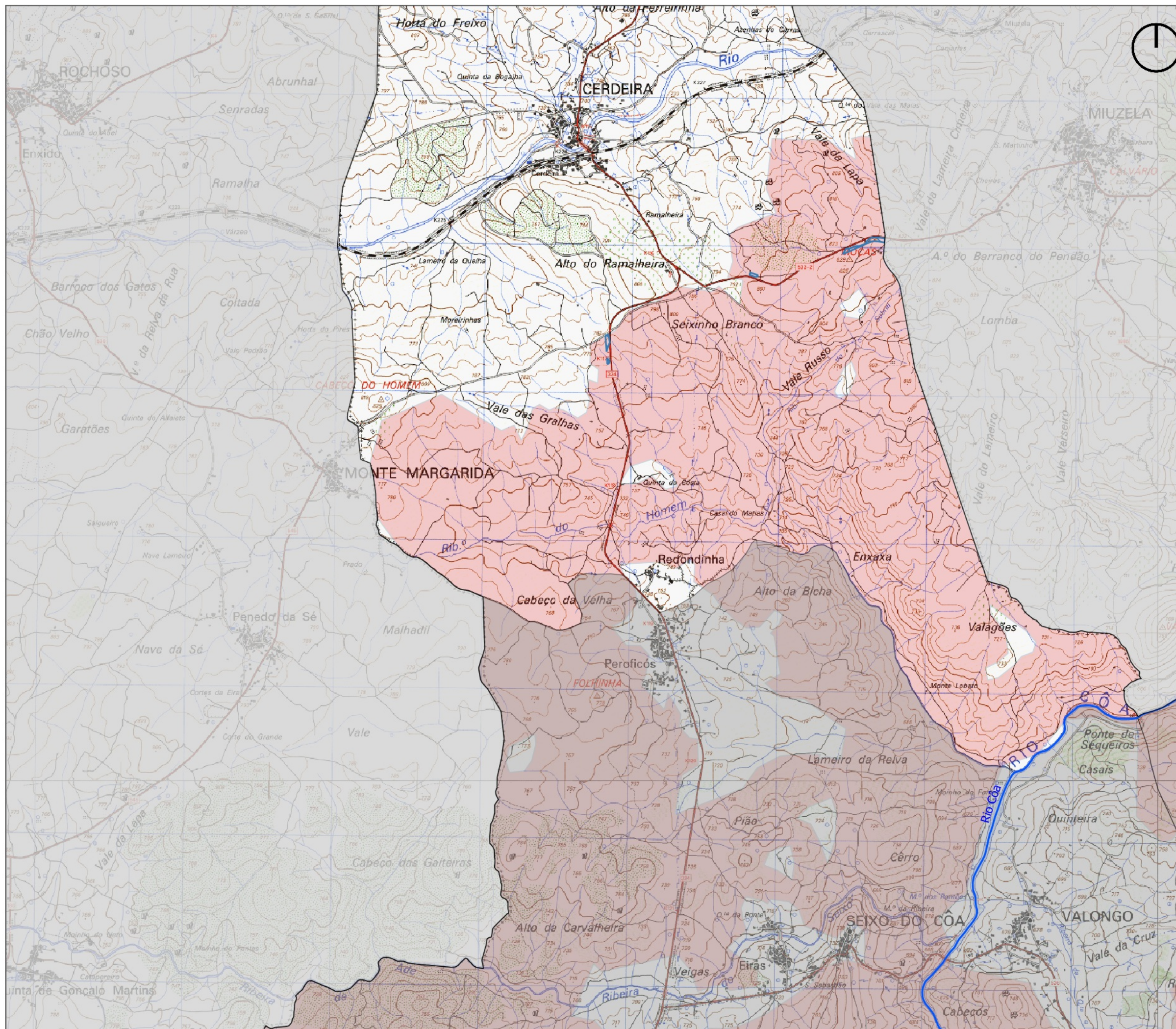
Baraçal

- ICNF área ardida provisória incêndio 2025
- Corte de Arvoredo / Vegetação queimada

Escala 1:25 000 novembro 2025



Fontes: Extracto Carta Militar 1:25000; ortofotomapa efetuada no ano 2013 e 2014, AMCB; Cartografia 2K - Processo de homologação n.º 360 de 27-07-2016, AMCB; Cartografia 10 K - Processo de homologação n.º 361 de 01-08-2016.



Ações de Estabilização de Emergência / Contrato-Programa com ICNF

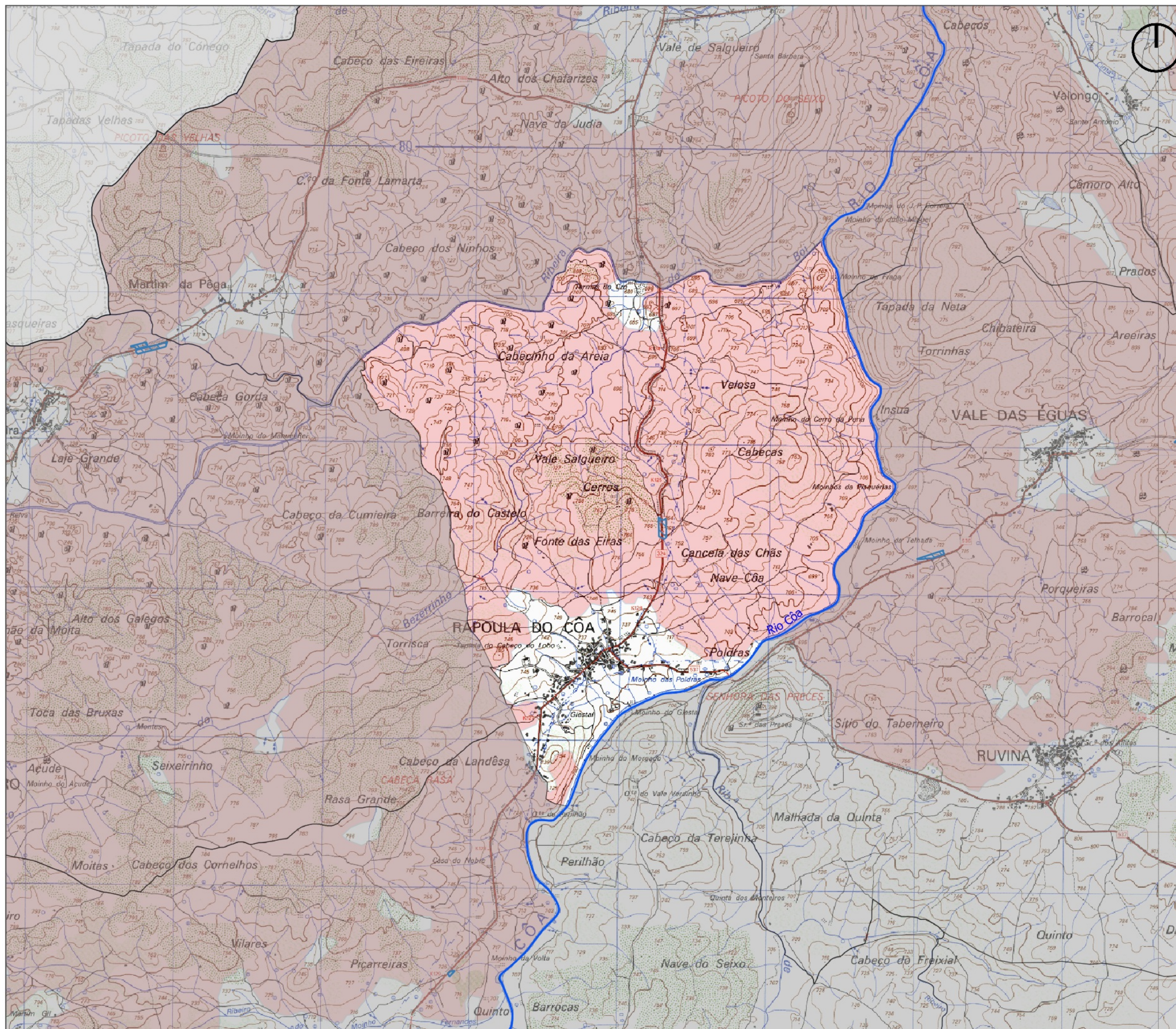
Cerdeira

- ICNF área ardida provisória incendio 2025
- Corte de Arvoredo / Vegetação queimada

Escala 1:25 000 novembro 2025



Fontes: Extracto Carta Militar 1:25000; ortofotomapa efetuada no ano 2013 e 2014, AMCB; Cartografia 2K - Processo de homologação n.º 360 de 27-07-2016, AMCB; Cartografia 10 K - Processo de homologação n.º 361 de 01-08-2016.



Ações de Estabilização de Emergência / Contrato-Programa com ICNF

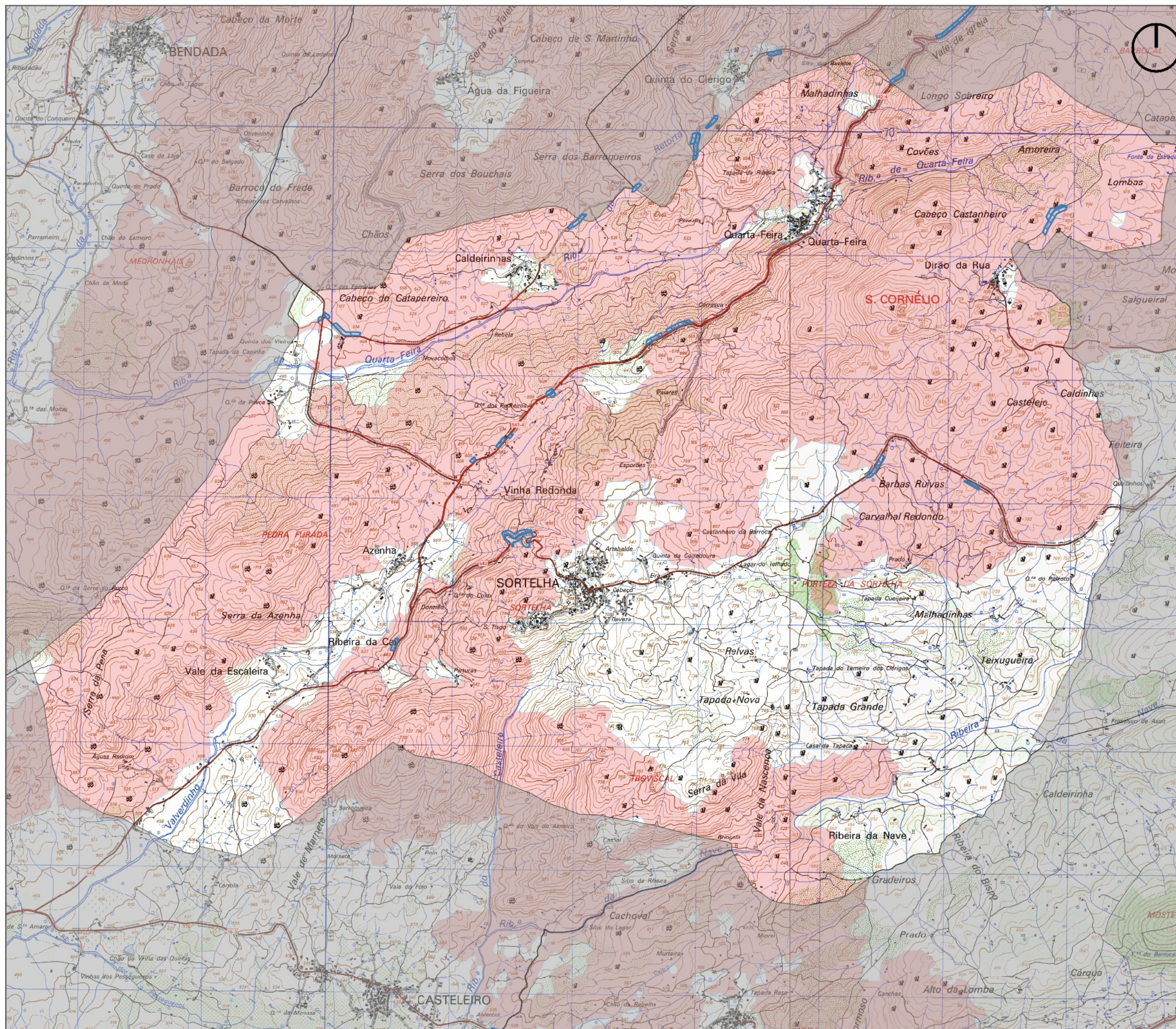
Rapoula do Côa

- ICNF área ardida provisória incendio 2025
- Corte de Arvoredo / Vegetação queimada

Escala 1:25 000 novembro 2025



Fontes: Extracto Carta Militar 1:25000; ortofotomapa efetuada no ano 2013 e 2014, AMCB; Cartografia 2K - Processo de homologação n.º 360 de 27-07-2016, AMCB; Cartografia 10 K - Processo de homologação n.º 361 de 01-08-2016.



Ações de Estabilização de Emergência / Contrato-Programa com ICNF

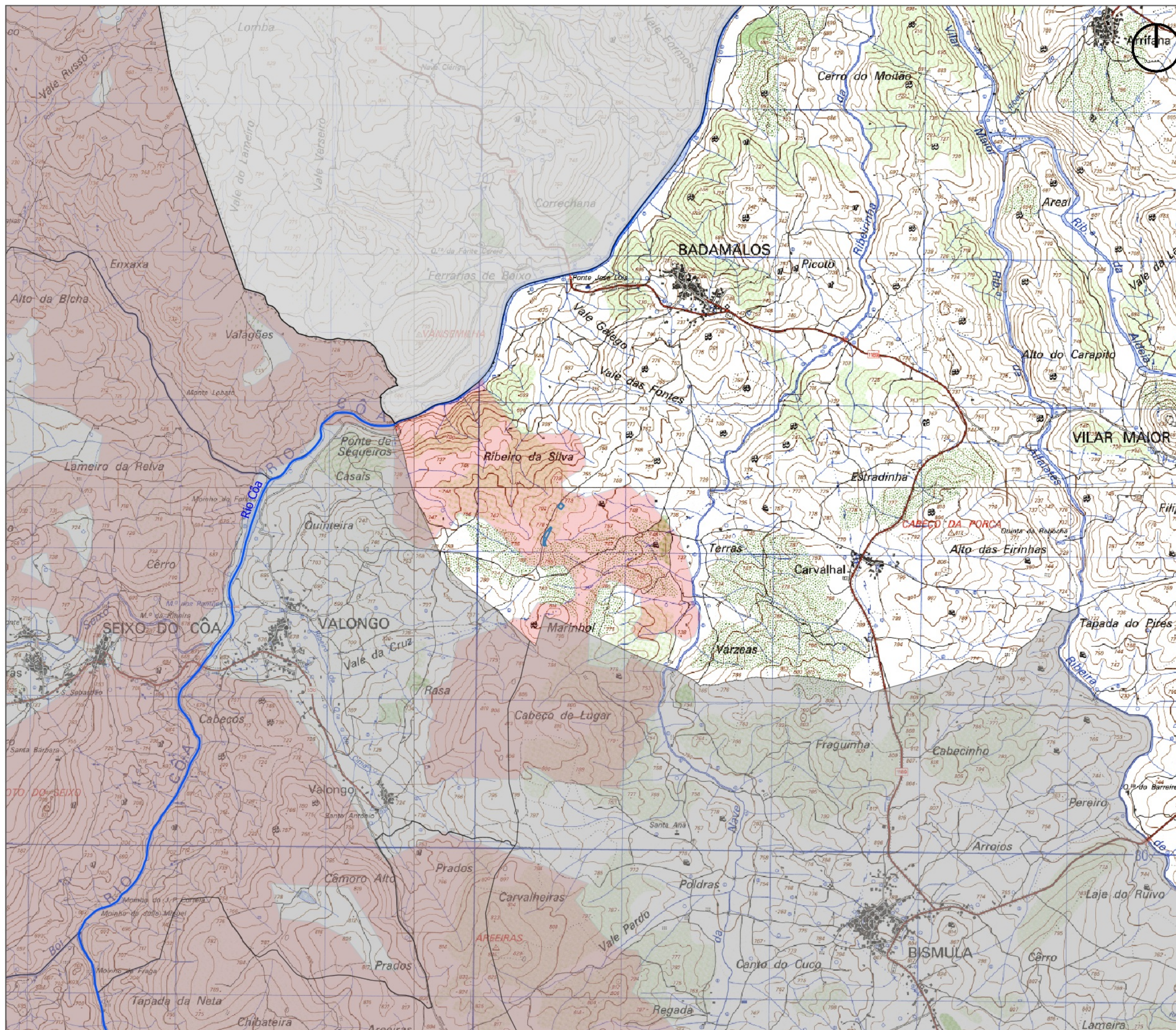
Sortelha

- ICNF área ardida provisória incêndio 2025
- Corte de Arvoredo / Vegetação queimada

Escala 1:30 000 novembro 2025



Fontes: Extracto Carta Militar 1:25000; ortofotomapa efetuada no ano 2013 e 2014, AMCB; Cartografia 2K - Processo de homologação n.º 360 de 27-07-2016, AMCB; Cartografia 10 K - Processo de homologação n.º 361 de 01-08-2016.



Ações de Estabilização de Emergência / Contrato-Programa com ICNF

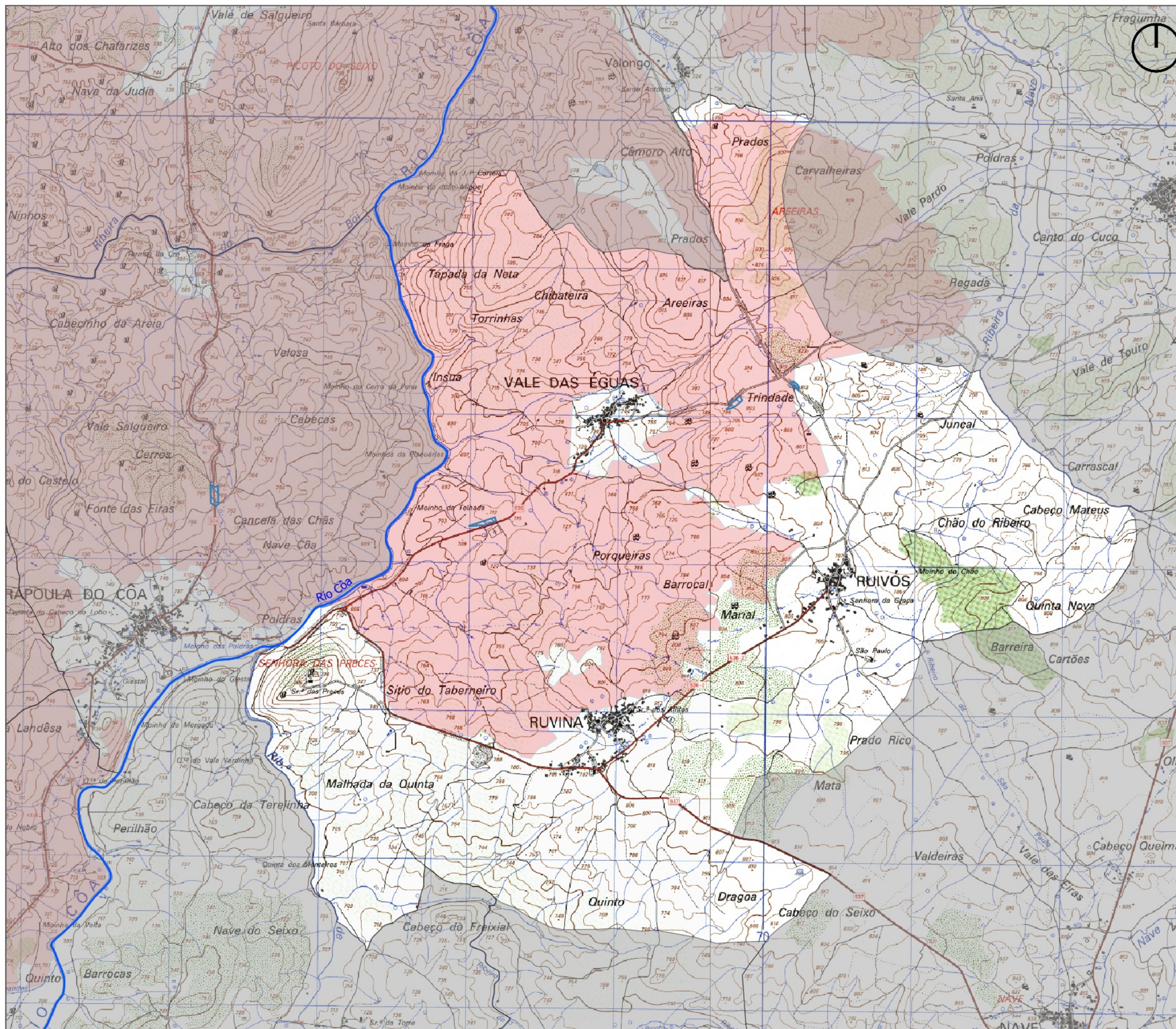
União de Freguesia de Aldeia da Ribeira, Vilar

- ICNF área ardida provisória incêndio 2025
- Corte de Arvoredo / Vegetação queimada

Escala 1:25 000 novembro 2025



Fontes: Extracto Carta Militar 1:25000; ortofotomapa efetuada no ano 2013 e 2014, AMCB; Cartografia 2K - Processo de homologação n.º 360 de 27-07-2016, AMCB; Cartografia 10 K - Processo de homologação n.º 361 de 01-08-2016.



Ações de Estabilização de Emergência / Contrato-Programa com ICNF

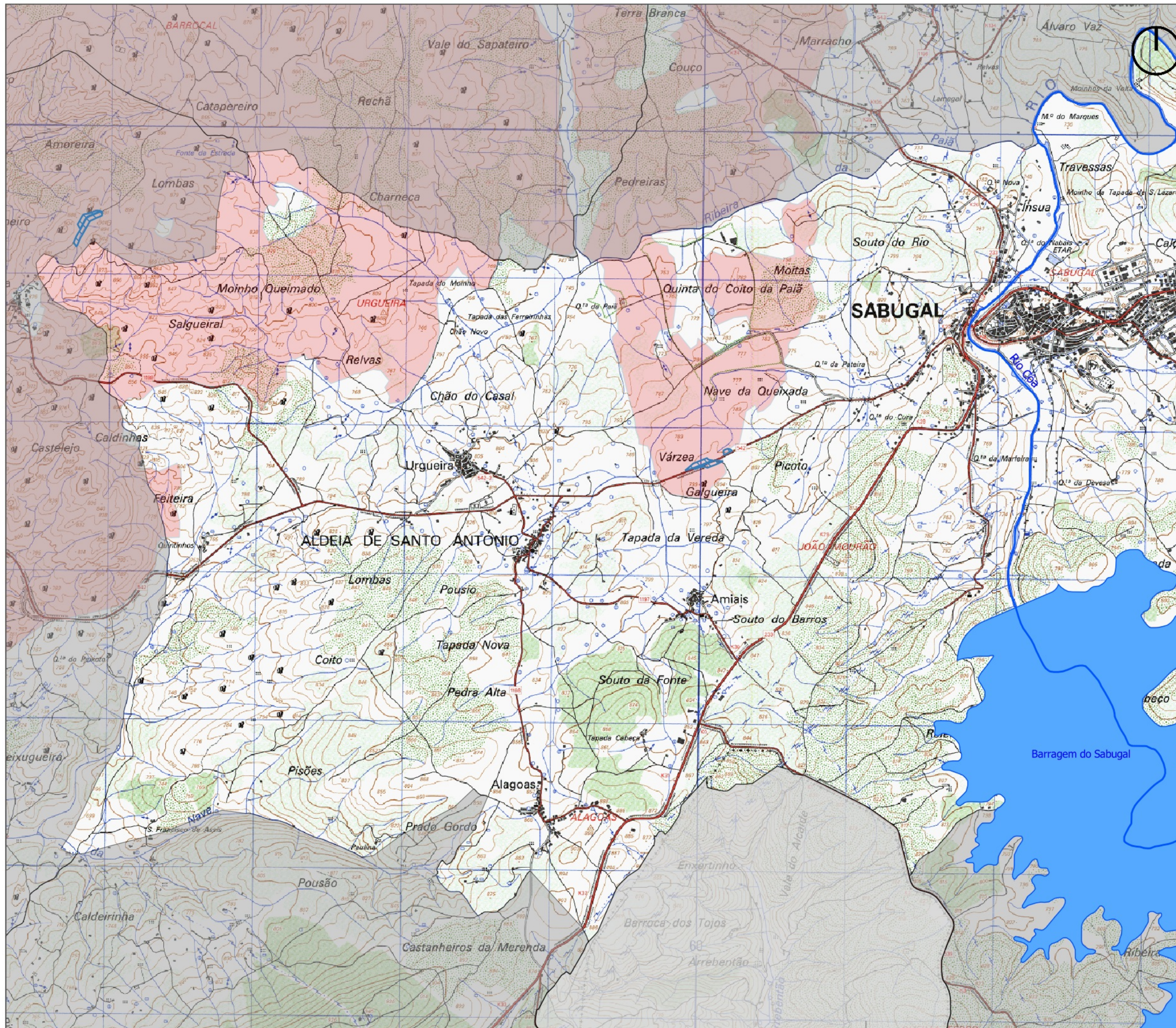
União de Freguesia de Ruvina Ruivós e VALE das

- ICNF área ardida provisória incendio 2025
- Corte de Arvoredo / Vegetação queimada

Escala 1:25 000 novembro 2025



Fontes: Extracto Carta Militar 1:25000; ortofotomapa efetuada no ano 2013 e 2014, AMCB; Cartografia 2K - Processo de homologação n.º 360 de 27-07-2016, AMCB; Cartografia 10 K - Processo de homologação n.º 361 de 01-08-2016.



Ações de Estabilização de Emergência / Contrato-Programa com ICNF

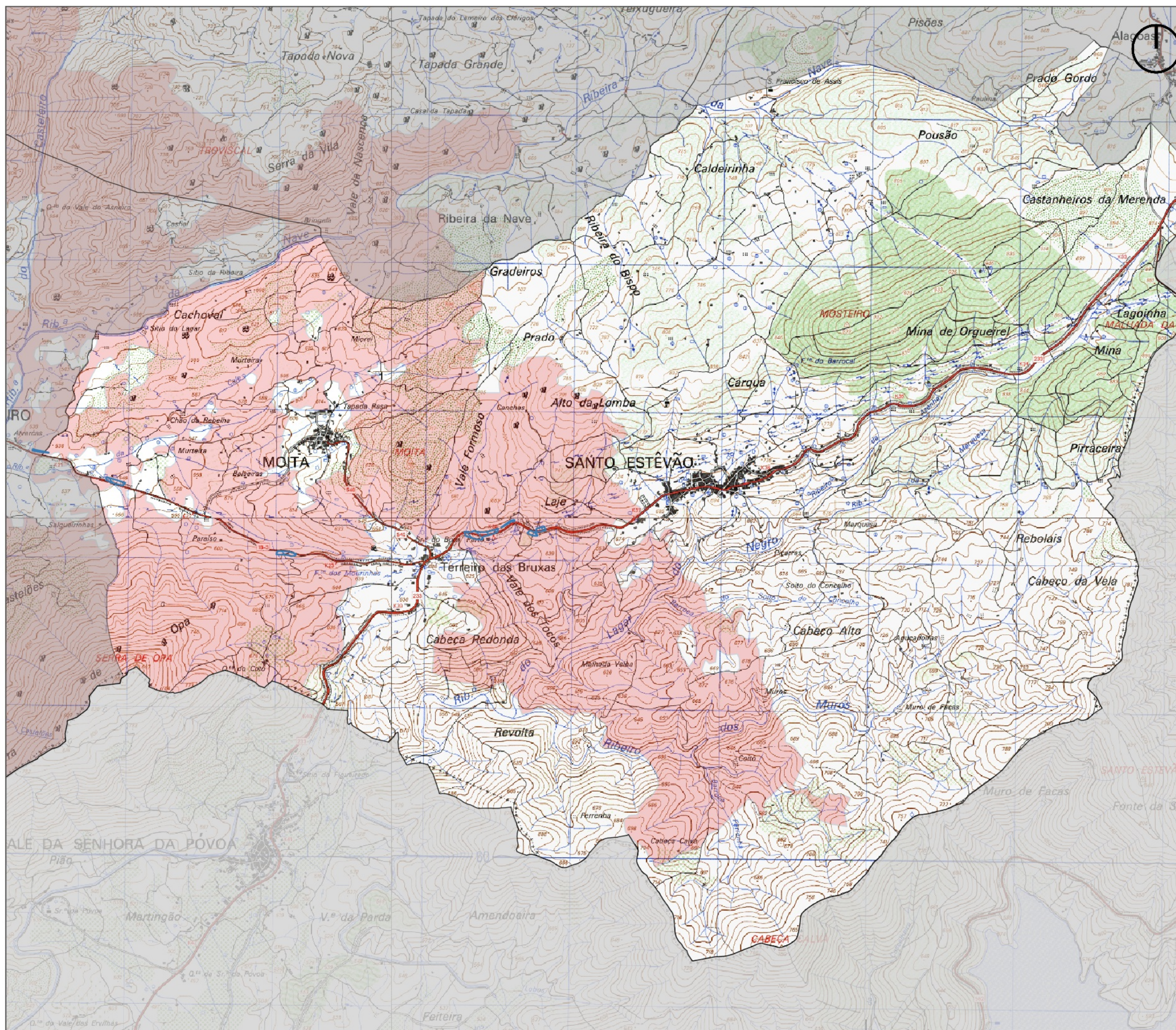
União de Freguesia de Sabugal e Aldeia de Santo António

- ICNF área ardida provisória incêndio 2025
- Corte de Arvoredo / Vegetação queimada

Escala 1:25 000 novembro 2025



Fontes: Extracto Carta Militar 1:25000; ortofotomapa efetuada no ano 2013 e 2014, AMCB; Cartografia 2K - Processo de homologação n.º 360 de 27-07-2016, AMCB; Cartografia 10 K - Processo de homologação n.º 361 de 01-08-2016.



Ações de Estabilização de Emergência / Contrato-Programa com ICNF

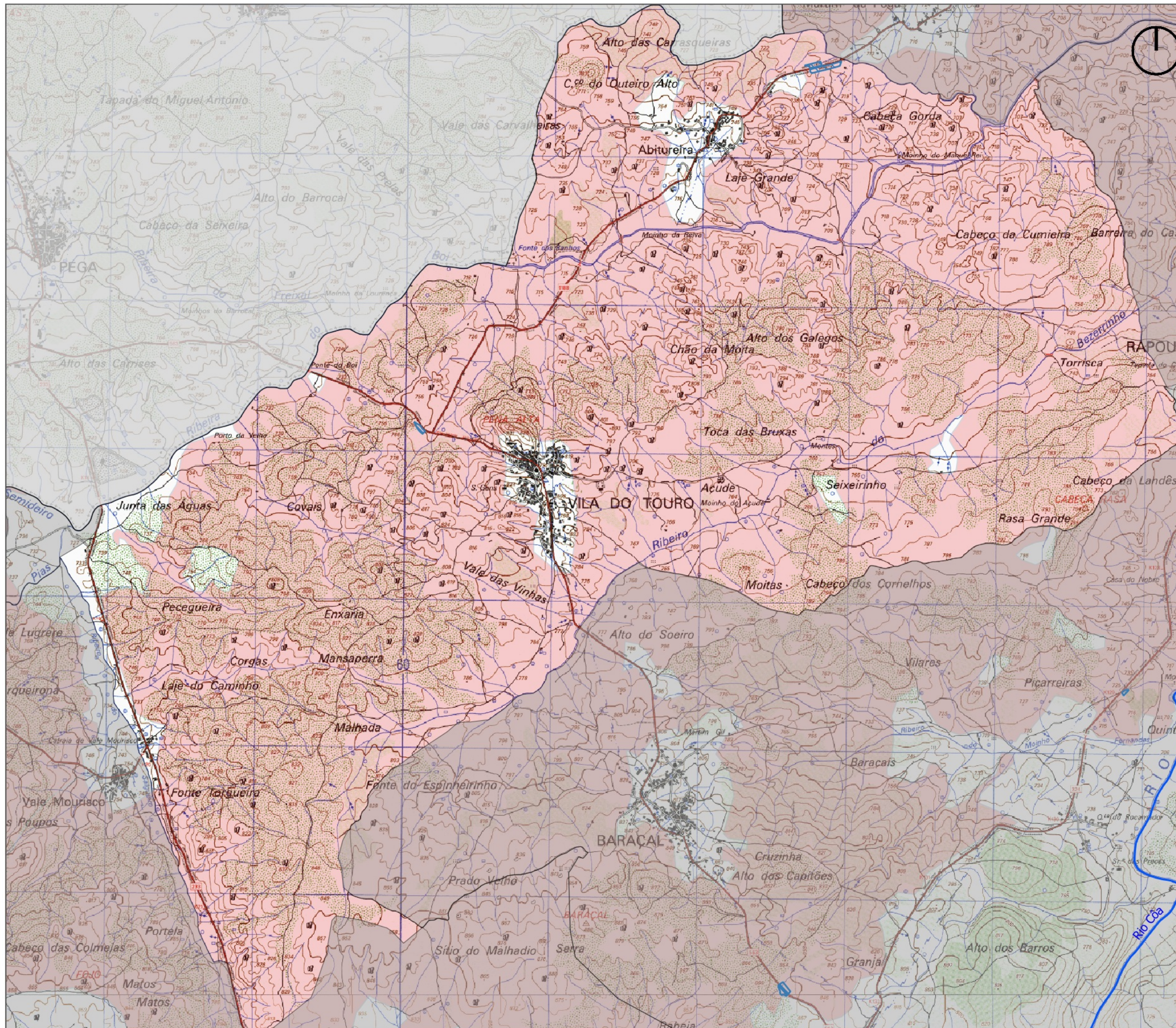
União de Freguesia de Santo Estêvão e Moita

- ICNF área ardida provisória incêndio 2025
- Corte de Arvoredo / Vegetação queimada

Escala 1:25 000 novembro 2025



Fontes: Extracto Carta Militar 1:25000; ortofotomapa efetuada no ano 2013 e 2014, AMCB; Cartografia 2K - Processo de homologação n.º 360 de 27-07-2016, AMCB; Cartografia 10 K - Processo de homologação n.º 361 de 01-08-2016.



Ações de Estabilização de Emergência / Contrato-Programa com ICNF

Vila do Touro

- ICNF área ardida provisória incêndio 2025
- Corte de Arvoredo / Vegetação queimada

Escala 1:25 000 novembro 2025



Fontes: Extracto Carta Militar 1:25000; ortofotomapa efetuada no ano 2013 e 2014, AMCB; Cartografia 2K - Processo de homologação n.º 360 de 27-07-2016, AMCB; Cartografia 10 K - Processo de homologação n.º 361 de 01-08-2016.