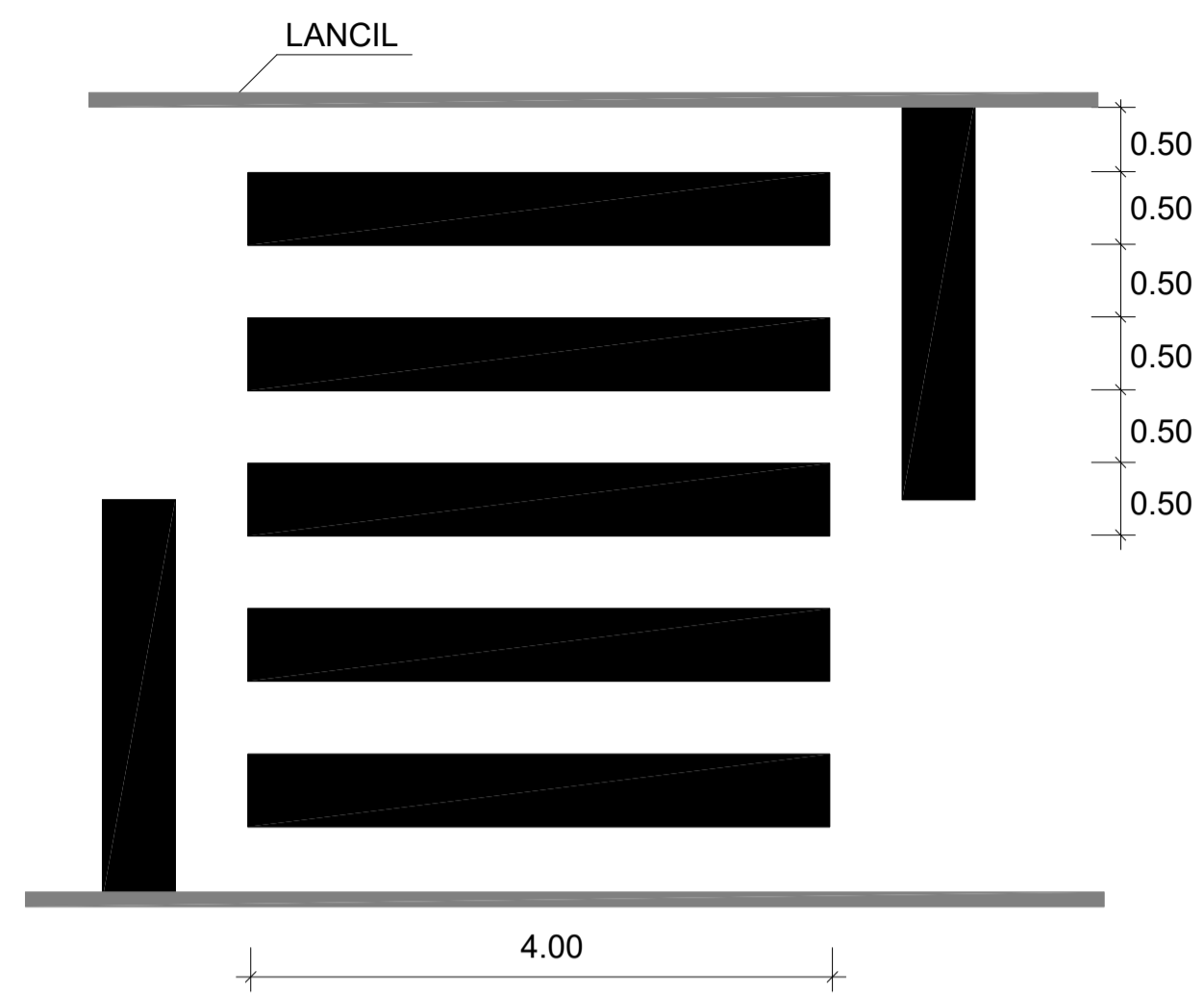
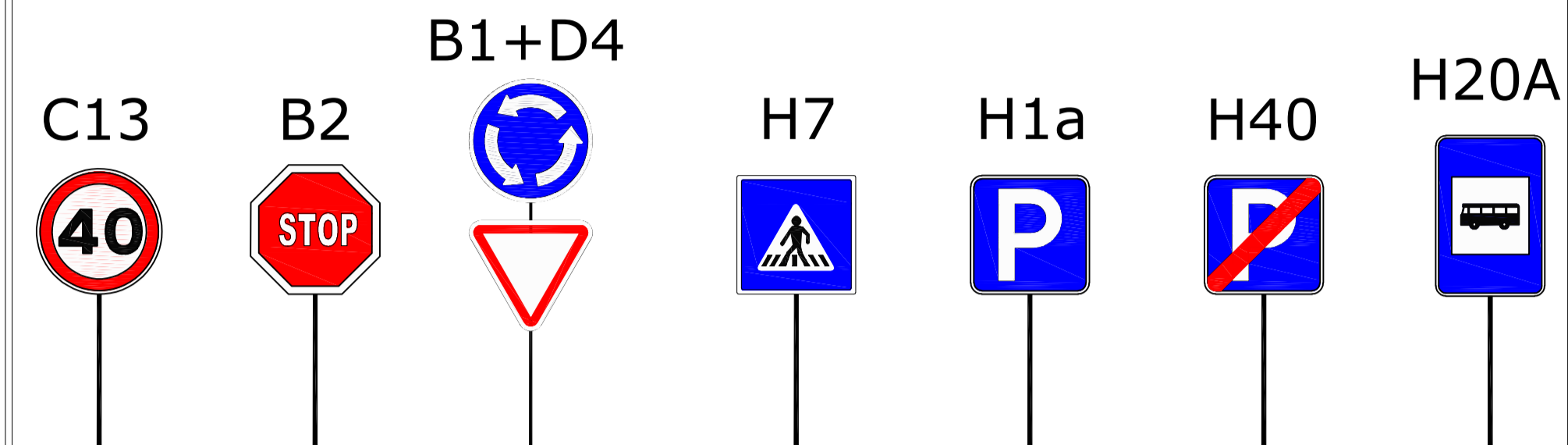


PORMENOR DAS PASSADEIRAS
Esc. 1/50



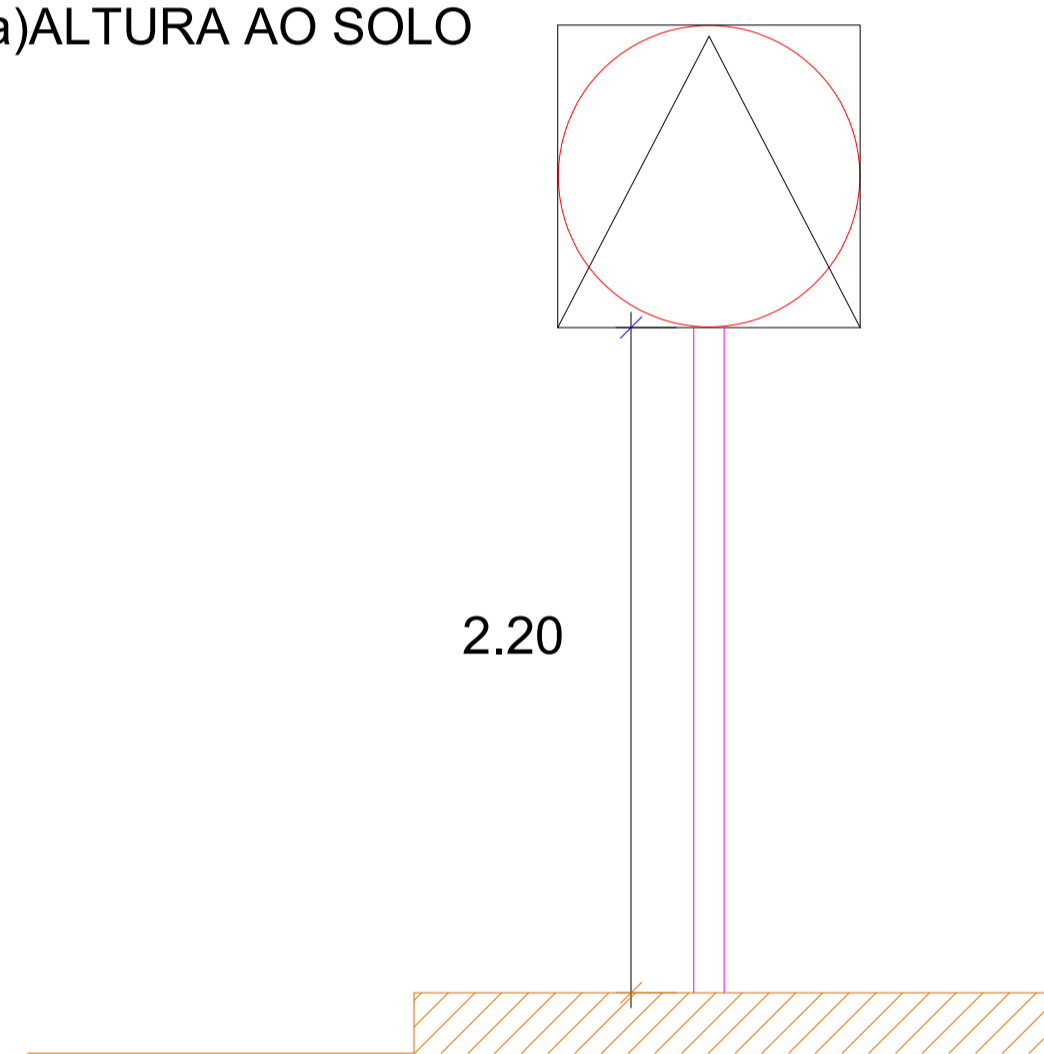
LEGENDA:

- Limite do terreno a lotear
- - - Limite dos lotes
- Limite do polígono de implantação

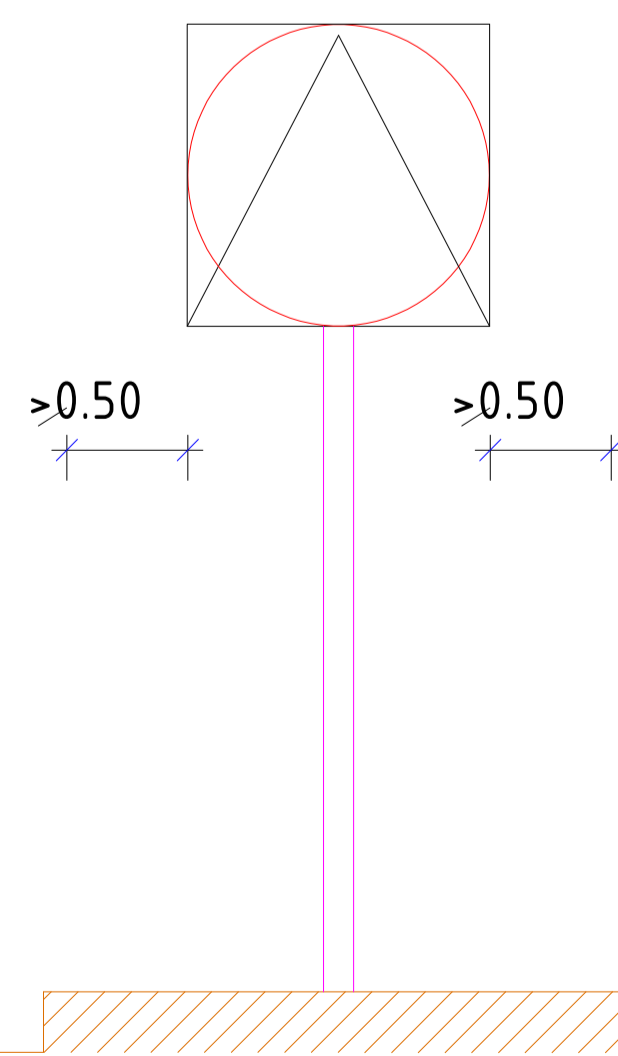


EM LHAS SEPARADORES MATERIALIZADOS
(COM INTERFERENCIA DE PEOES)

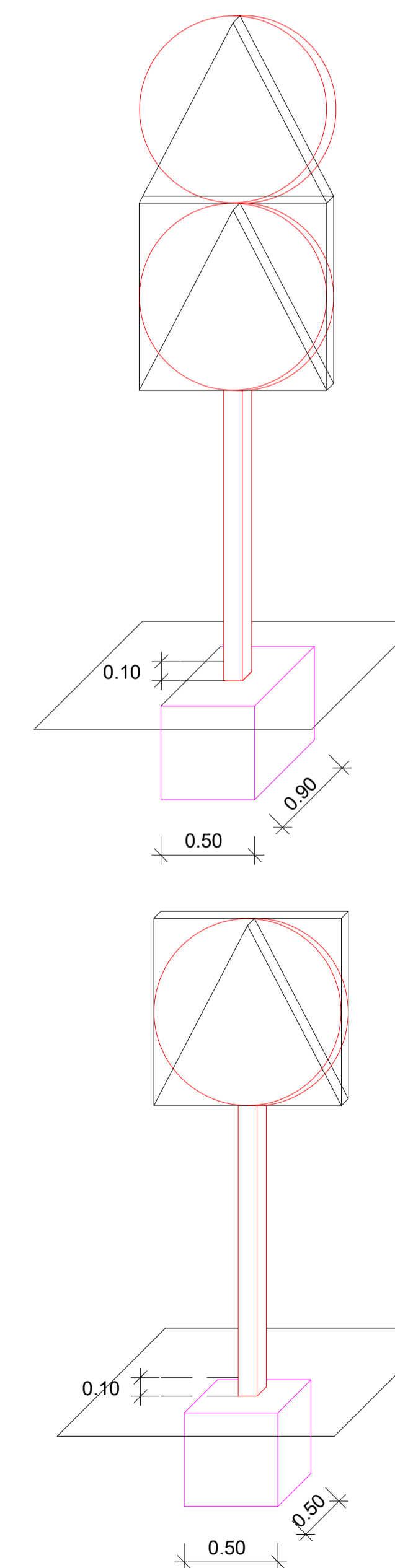
a) ALTURA AO SOLO



b) AFASTAMENTOS LATERAIS



COLOCACAO DE MACIÇOS



5		
4		
3		
2		
1		

GP
Parkurbis - Parque de Ciência e Tecnologia da Covilhã
6200 - 865 Covilhã PT
NIPC: 510 582 957
e-mail: geral@gp4gp.pt
www.gp4gp.pt

Órgão de Referência:
Câmara Municipal de Sabugal
Praça da República, 6320 - 007 Sabugal

Projeto de loteamento urbano e dos projetos das obras de urbanização da Zona de Localização Empresarial do Sabugal

Planta de sinalização
Especificação: Vias
Fase do Projeto: Projeto
Processo: GO_0042013
C:\PROCESSOS_2013_GO_0042013\PE_Vias/

Escala: 1 | 2000
Data: Jun. | 2017
Desenho n.º: 05