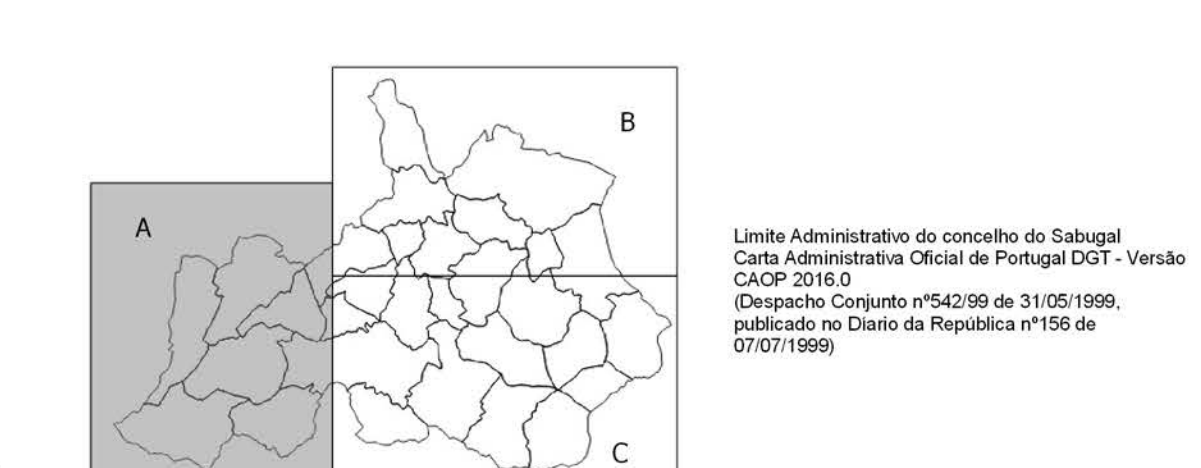

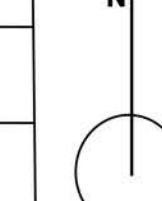


- Legenda**
-  Rede Natura 2000 - PT CON0004 - SIC MALCATA
  -  Rede Natura 2000 - PT ZPE 0007 Serra da Malcata
  -  Área Protegida - Reserva Natural - Serra da Malcata
- LIMITES E OUTRAS INDICAÇÕES**
-  Albufeiras
  -  Linhas e Cursos de Água



Identificação da cartografia de referência na legenda das peças gráficas do PDM

Entidade Proprietária da Cartografia:  
 Associação Municipal da Cova da Beira  
 Entidade Provedora:  
 Município, E.M. S.A.  
 Data de Edição:  
 Data do Vão - 14 Agosto de 2014, Complementar de Campo 29 de Janeiro 2016  
 Escala Cartográfica Original a que Pertence:  
 1:50.000  
 Data e Número de Homologação e entidade responsável pela Homologação:  
 Homologado pela DGT em 15/02/2016, Processo nº 528  
 Sistema de Referência datum e projeção cartográfica:  
 OITM; Sistema de Unidades: ETRS89; NAD83, Datum Altimétrico de Cascais  
 Escala Posicional e Temática:  
 Escala Posicional Planimétrica: 1:50.000  
 Escala Posicional Altimétrica: 1:700  
 Estilo: Temática: 0%

	<b>Câmara Municipal do Sabugal</b>		
	<b>Plano</b>		
	Planta de Condicionantes - Rede Natura 2000 e Áreas Protegidas		
Data Junho de 2017	Escala 1/25.000	<b>2.6 A</b>	PDM de planta gráfica análoga a 5.70