
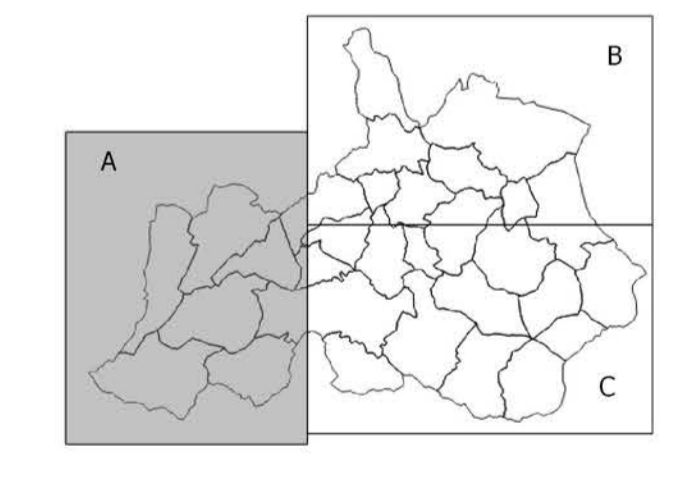


Legenda

 Áreas Edificadas Consolidadas
(Para efeito da aplicação do DL 124/2006, de 28 de Junho, na redação dada pelo DL 17/2009, de 14 de Janeiro)

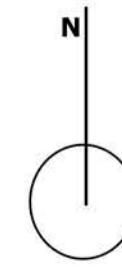
LIMITES E OUTRAS INDICAÇÕES

 Albufeiras



Limite Administrativo do concelho de Sabugal
Carta Administrativa Oficial de Portugal DOA - Versão CADP 2016/17
(Decreto-Lei n.º 542/99 de 31.05.1999, publicado no Diário da República n.º 105 de 07/07/1999)

Identificação da cartografia de referência na legenda das peças gráficas do PDM
Entidade Proprietária da Cartografia: Associação de Municípios da Cova da Beira
Entidade Produtora: Município de SA
Data de Edição: 14 Agosto de 2014 - Complemento de Campo 29 de Janeiro 2016
Série Cartográfica Oficial a que Pertence: SA-16
Data e Número da Homologação e entidade responsável pela Homologação: Homologada para DTA em 10/01/2016, Processo nº 209
Sistema de Referência: datum e projeção cartográfica: GRSS0, Transversa de Mercator, EPSG:31466, Datum Altimétrico de Cascais
Estado Posicional: Temática
Estado Posicional Planimétrica: 1 5m
Estado Posicional Altimétrica: 1,70m
Estado Temática: 95%

REVISÃO PDM SABUGAL	Câmara Municipal do Sabugal		
	Plano		
	Planta de Ordenamento - Áreas Edificadas Consolidadas		
Data Junho de 2017	Escala 1:25.000	1.4 A	PPM de série gráfica análoga a 5.70