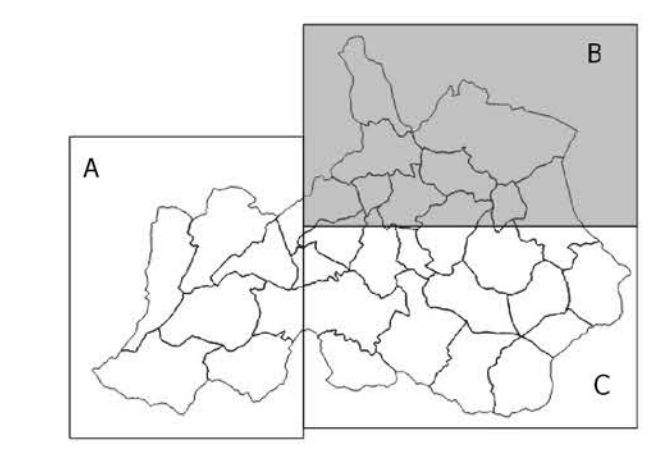

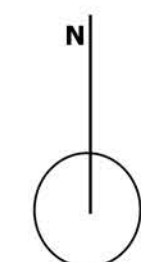


- Legenda**
-  Rede Natura 2000 - PT CON0004 - SIC MALCATA
 -  Rede Natura 2000 - PT ZPE 0007 Serra da Malcata
 -  Área Protegida - Reserva Natural - Serra da Malcata
- LIMITES E OUTRAS INDICAÇÕES**
-  Albufeiras
 -  Linhas e Cursos de Água



Limite Administrativo do concelho do Sabugal
 Carta Administrativa Oficial de Portugal DGT - Versão CADP 2016.0
 Decreto-Lei nº162/2016 de 21.07.2016, publicado no Diário da República nº195 de 07.07.1999

Identificação de cartografia de referência na legenda das peças gráficas do PDM:
 Entidade Proprietária da Cartografia:
 Associação Municipal de Correia da Beira
 Entidade Produtora:
 Municipal, S.A.
 Data de Edição:
 Data de Visto - 14 Agosto de 2014, Competência de Campo 23 de Janeiro 2016
 Sistema Cartográfico: UTM e Gauss-Krüger
 Escala: 1:50,000
 Data e Serviço da Homologação e entidade responsável pela Homologação:
 Homologação pela DGT em 18/2016, Processo Nº 028
 Sistema de Referência: datum e projeção cartográfica
 GRIGIO: Sistema de Referência: ETRS89-TM06, Datum Alentejo de Casais
 Entidade Proponente: S.A. Municipal
 Entidade Proponente: S.A. Municipal
 Escala Projeção: Altimétrica 1:70m
 Estado: Sembrado: 90%

	Câmara Municipal do Sabugal		
	Plano		
	Plano de Condicionantes - Rede Natura 2000 e Áreas Protegidas		
Data Junho de 2017	Escala 1/25.000	2.6 B	
PPM de cada gráfica análoga a 6.43			