



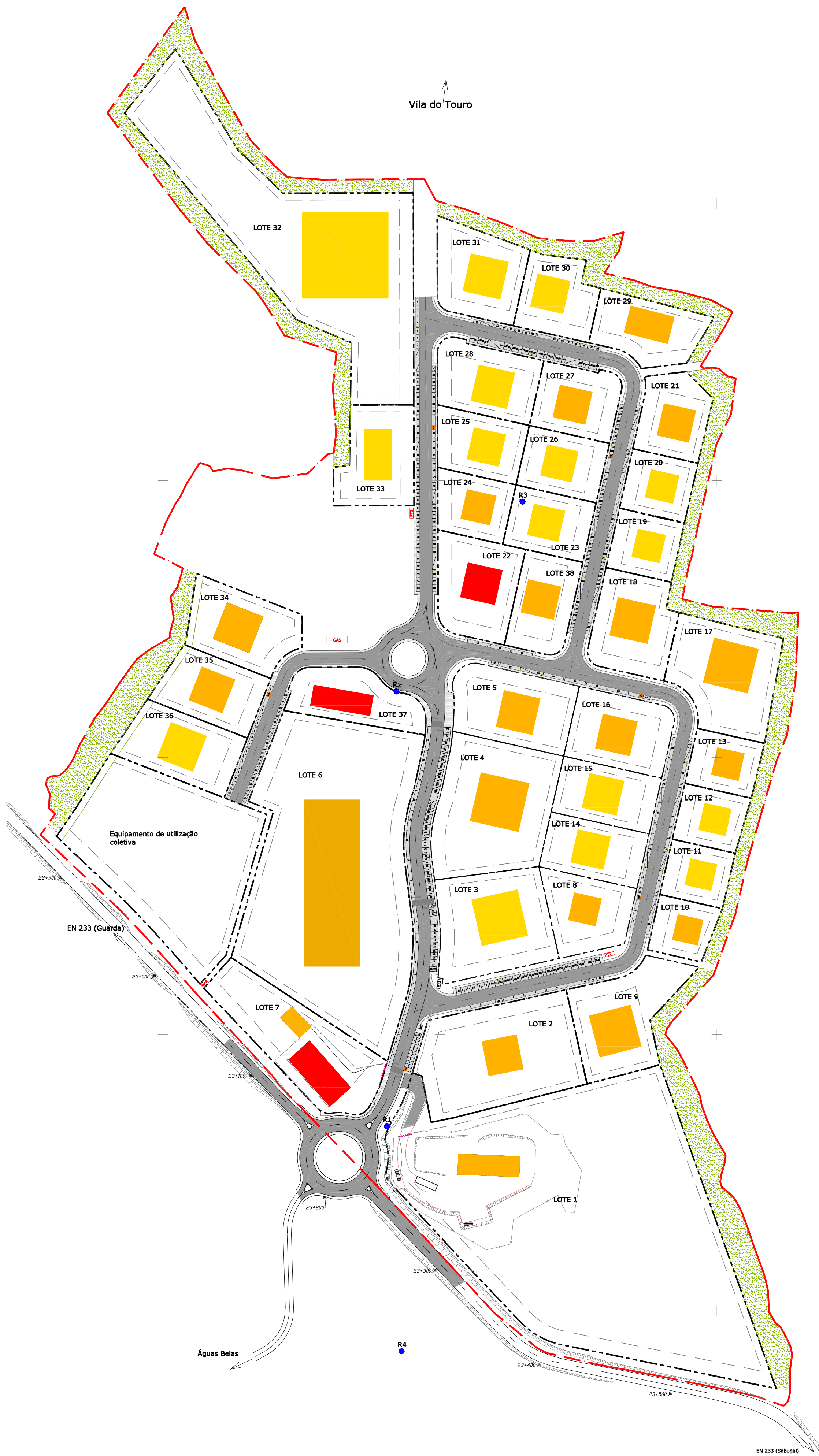









### LEGENDA:

-  Limite do terreno a lotear
-  Limite dos lotes
-  Limite do polígono de implantação
-  R1  
Ponto de medição de ruído (situação atual)



#### Níveis sonoros (dB)

-  Lden ≤ 55
-  55 < Lden ≤ 60
-  60 < Lden ≤ 65
-  65 < Lden ≤ 70
-  Lden > 70

5			
4			
3			
2			
1			
N.º	Revisão/Autor	Designação da alteração	Data

**GP**  
 engineering  
 architecture  
 consulting

Parkurbis - Parque de Ciência e Tecnologia da Covilhã  
 6200 - 865, Covilhã PT  
 NIPC: 510 582 957  
 e-mail: geral@go4gp.pt  
 www.go4gp.pt

Dono da Obra:  
**Câmara Municipal de Sabugal**

Morada:  
 Praça da República, 6320 - 007 Sabugal

Projeto:  
**Projeto de loteamento urbano e dos projetos das obras de urbanização da Zona de Localização Empresarial do Sabugal**

Designação:  
**Parâmetro Lden (situação futura)**

Especialidade: Acústica	Fase do Projeto: Projeto de Execução
Processo: GO_0042013	Projeto: GO_0042013_PE_Ac.dwg

Base de dados:  
 C://PROCESSOS\_2013\_GO\_0042013/PE\_Arq/

Coordenador: Eng.º Domingos Coxo   OE n.º 23680	Escala: 1   2000	Desenho n.º: 03
Técnicos: Eng.º Filipe Nunes   OE n.º 60047 Eng.º José Riscoado   OE n.º 142984	Data: Jun.   2017	

Este desenho é propriedade da GO4GP - Engineering and Architecture Consulting. Não nos termos da Lei, não pode ser comunicado a terceiros ou reproduzido sem sua autorização.