



MUNICÍPIO  
DO  
SABUGAL

# Carta de Equipamentos Desportivos

---

Município do Sabugal



Elaboração: novembro de 2014

## Índice

Introdução .....	4
Capítulo 1 – Princípios Orientadores/Objetivos Estratégicos .....	5
1.1 - Princípios Orientadores .....	5
1.2 - Objetivos .....	6
1.3 - Enquadramento Legislativo .....	7
1.4 - Metodologia .....	10
Capítulo 2 - Quadro Geográfico do Concelho do Sabugal .....	12
2.1 - Localização .....	12
2.2 - Acessos .....	13
2.3 - Ambiente Natural .....	15
2.4 - Património Histórico .....	17
2.5 - Tradições .....	18
2.6 - Cultura, Desporto e Lazer .....	19
Capítulo 3 - Carta de Equipamentos Desportivos .....	20
3.1 - Instalações desportivas .....	20
3.1.1 - Definições prévias (de acordo com DGOTDU, 2002).....	22
▪ Grandes Campos de Jogos	
▪ Pequenos Campos de Jogos	
▪ Pavilhões e Salas de Desporto	
▪ Pista de Atletismo	
▪ Piscinas – cobertas / ao ar livre	
▪ Especiais	



3.1.2 - Definições Gerais .....	25
3.2 - Análise das Instalações Desportivas por Freguesia/ União de Freguesias .....	27
3.3 - Análise Geral da Componente área das Instalações .....	29
3.3.1 - Grandes Campos de Jogos .....	29
3.3.2 - Pequenos Campos de Jogos .....	30
3.3.3 - Pavilhões e Salas de Desporto .....	31
3.3.4 - Piscinas – cobertas / ao ar livre .....	31
3.3.5 – Especiais .....	32
3.4 - Outras infraestruturas de apoio à prática desportiva .....	33
3.4.1 - Pedestrianismo .....	33
3.4.2 - BTT .....	36
3.4.3 - Percursos Interpretativos .....	39
3.4.4 - Zonas de água doce .....	40
▪ Barragens .....	40
▪ Praias Fluviais .....	40
▪ Zonas fluviais de Lazer .....	41
Capítulo 4 – Associativismo .....	42
Considerações Finais .....	44
Bibliografia .....	47
Anexos .....	49
▪ Fichas de caracterização dos Equipamentos Desportivos existentes	
▪ Outras infraestruturas de apoio à prática desportiva	



## Introdução

É fundamental conhecermos de forma aprofundada o território para posteriormente contextualizarmos os equipamentos desportivos existentes e planearmos estratégias futuras, dando a resposta mais adequada à população residente. Dispondo de conhecimento em Sistemas de Informação Geográfica, toda a informação relativa aos equipamentos desportivos poderá assim ser territorializada e cartografada.

Assim, o trabalho encontra-se dividido em quatro capítulos distintos. No primeiro, são enunciados os Princípios Orientadores/Objetivos Estratégicos e metodologias aplicadas.

No segundo capítulo, é elaborado o quadro geográfico do concelho do Sabugal, que engloba o seu enquadramento à escala nacional, regional e local e a sua caracterização física e humana.

Já no terceiro capítulo, dedicado aos equipamentos desportivos do concelho serão apresentados os resultados do trabalho de campo, onde para cada um dos equipamentos desportivos foi levantado um conjunto de informação com vista à sua caracterização pormenorizada. Cordeiro (2006, p.2) afirma que “quanto melhor se conhece a realidade presente de um território, melhor este pode ser gerido e perspectivado. O conhecimento espacial dos equipamentos é algo que se impõe para uma correta gestão do território e um verdadeiro planeamento sustentável.”

Por fim, no quarto capítulo é feita uma abordagem ao Associativismo Concelho, grande dinamizador dos equipamentos.

“A tarefa de planear e conceber uma rede de equipamentos desportivos, que satisfaça a procura por parte dos diferentes segmentos da população, impõe um prévio conhecimento e análise das características dos existentes, ‘obrigando’, por essa razão, à inventariação da totalidade dos equipamentos do território municipal” (Cordeiro, 2006, p.2). Foi com esta consciência que se efetuou de forma exaustiva, o levantamento de todos os equipamentos desportivos existentes no concelho e que estão à disposição da comunidade, sejam eles de carácter público ou associativo.

Tomando sempre em consideração que a vocação primeira das autarquias, isto em termos desportivos, deve ser o da criação de infraestruturas de base, os

equipamentos devem responder às necessidades das populações, procurando cobrir o mais amplo espectro de atividades, como nos diz Cordeiro (2006), procuraremos que, este documento que aqui se apresenta, possa ser uma referência para a definição futura da política desportiva do Município do Sabugal, desenvolvendo-se assim, no futuro, planos integrados dentro do Município, racionalizando os meios financeiros e humanos.

## Capítulo 1 – Princípios Orientadores/Objetivos Estratégicos

### 1.1 – Princípios Orientadores

A progressiva transferência de competências da administração central para a administração local tem sublinhado o papel das autarquias enquanto gestores de um número acrescido de equipamentos coletivos.

O sector do desporto não é alheio a esta temática, ainda que grande parte das infraestruturas sejam propriedade das autarquias locais. Em virtude das novas responsabilidades na temática do ensino, e a emergência do desporto escolar, é necessário repensar o papel da Autarquia ao nível do aprovisionamento de ambos os equipamentos.

Avaliar as necessidades estruturais de um concelho, no que concerne à oferta e diversidade de tipologias, bem como estimar a área de influência de cada um dos equipamentos atendendo à população que aí reside torna-se imperativo, sobretudo num momento em que umas das apostas do governo é garantir a equidade de acesso aos equipamentos coletivos, de todos os cidadãos.

O conhecimento exato das debilidades permite orientar as tomadas de decisão dos Municípios. Daí que a realização de um instrumento de planeamento estratégico como a Carta de Equipamentos Desportivos se torne uma prioridade, na requalificação e programação de instalações desportivas, priorizando essas intervenções, em função da premissa “serviço de proximidade à população”.

A Carta de Equipamentos Desportivos é um documento que pretende reproduzir a realidade desportiva e associativa, do Município do Sabugal, numa ótica de racionalização dos recursos atualmente disponíveis.

Com a perspetiva e análise de possíveis alterações na procura, resultado de mudanças de cariz demográfico será possível selecionar modelos de gestão mais adequados, otimizando o usufruto das instalações desportivas.

Este documento não se resume a uma mera análise das instalações desportivas. As instalações desportivas devem ser pensadas numa lógica de “reengenharia funcional e territorial”, isto é adaptação e requalificação da rede existente, ao invés de novas construções. A Carta de Equipamentos Desportivos é um instrumento de planeamento abrangente, pois para além dos projetos materiais, devem considerar-se os projetos imateriais, no que concerne à sensibilização desportiva, à promoção do desporto junto de toda a população, aos projetos de gestão e animação das instalações desportivas.

## 1.2 – Objetivos

Com a elaboração da Carta de Equipamentos Desportivos do concelho do Sabugal pretende-se obter um conhecimento exaustivo e atualizado das instalações, das infraestruturas de apoio à prática desportiva de lazer e da prática desportiva federada no concelho.

Dar a conhecer todas as valências e capacidades, tanto no Desporto de Rendimento como no Desporto para Todos, com especial destaque para o Desporto de Lazer/Natureza.

Tendo por base o acima enunciado, definiram-se como objetivos gerais para a elaboração da Carta de Equipamentos Desportivos, os seguintes pontos:

- Caracterização da rede de equipamentos desportivos instalada no Município;
- Aumentar a eficiência e eficácia da informação do sistema desportivo relativa às instalações desportivas;
- Reduzir a desarticulação entre os seus agentes em matéria de informação, cooperação interinstitucional e partilha de informação e recursos;

- Promoção da discussão em torno do desporto, numa ótica de sensibilização da população, apelando ao incremento da prática desportiva regular como garante é um dos principais pilares ao serviço da melhoria da qualidade de vida dos cidadãos.

Com a elaboração do presente documento, pretende-se ainda, através da caracterização das instalações desportivas e diagnóstico das carências e assimetrias, que seja um instrumento de suporte à decisão e à definição das estratégias de desenvolvimento desportivo que se pretende para o concelho do Sabugal.

### 1.3 – Enquadramento Legislativo

#### Lei n.º 5/2007, de 16 de Janeiro Lei de Bases da Atividade Física e do Desporto

A Assembleia da República decreta, nos termos da alínea c) do artigo 161.º da Constituição, o seguinte:

##### CAPÍTULO I

##### Objeto e princípios gerais

##### Artigo 1.º

##### Objeto

A presente lei define as bases das políticas de desenvolvimento da atividade física e do desporto.

##### Artigo 8.º

##### Política de infraestruturas e equipamentos desportivos

1 - O Estado, em estreita colaboração com as Regiões Autónomas e com as autarquias locais e entidades privadas, desenvolve uma política integrada de infraestruturas e equipamentos desportivos com base em critérios de distribuição territorial equilibrada, de valorização ambiental e urbanística e de sustentabilidade desportiva e económica, visando a criação de um parque desportivo diversificado e de qualidade, em coerência com uma estratégia de promoção da atividade física e desportiva, nos seus vários níveis e para todos os escalões e grupos da população.

2 - Os instrumentos de gestão territorial devem prever a existência de infraestruturas de utilização coletiva para a prática desportiva.

3 - Com o objetivo de incrementar e requalificar o parque das infraestruturas desportivas ao serviço da população o Estado assegura:

- A realização de planos, programas e outros instrumentos diretores que regulem o acesso a financiamentos públicos e que diagnostiquem as necessidades e estabeleçam as estratégias, as prioridades e os critérios de desenvolvimento sustentado da oferta de infraestruturas e equipamentos desportivos;
- O estabelecimento e desenvolvimento de um quadro legal e regulamentar que regule a edificação e a utilização dos espaços e infra estruturas para atividades físicas e desportivas, bem como a concessão das respetivas licenças de construção e utilização;
- A adoção de medidas adequadas à melhoria efetiva das condições de acessibilidade, de segurança e de qualidade

ambiental e sanitária das infraestruturas e equipamentos desportivos de uso público.

4 - A comparticipação financeira do Estado na edificação de instalações desportivas públicas e privadas, carece de parecer prévio e vinculativo do membro do Governo responsável pela área do desporto.

5 - As comparticipações financeiras públicas para construção ou melhoramento de infraestruturas desportivas propriedade de entidades privadas, quando a natureza do investimento o justifique, e, bem assim, os atos de cedência gratuita do uso ou da gestão de património desportivo público às mesmas, são condicionados à assunção por estas de contrapartidas de interesse público.

6 - Nos termos da lei, e observadas as garantias dos particulares, o Governo pode determinar, por períodos limitados de tempo, a requisição de infraestruturas desportivas de propriedade de entidades privadas para realização de competições desportivas adequadas à natureza daquelas, quando o justifique o interesse público e nacional e se verifique urgência.

##### Artigo 9.º

##### Carta Desportiva Nacional

1 - A lei determina a elaboração da Carta Desportiva Nacional, a qual contém o cadastro e o registo de dados e de indicadores que permitam o conhecimento dos diversos fatores de desenvolvimento desportivo, tendo em vista o conhecimento da situação desportiva nacional, nomeadamente quanto a:

- Instalações desportivas;
- Espaços naturais de recreio e desporto;
- Associativismo desportivo;
- Hábitos desportivos;
- Condição física das pessoas;
- Enquadramento humano, incluindo a identificação da participação em função do género.

2 - Os dados constantes da Carta Desportiva Nacional são integrados no sistema estatístico nacional, nos termos da lei.

- [Lei n.º 1/90, de 13 de janeiro](#) – Aprova a Lei de Bases do Sistema Desportivo (LBSD). A Lei n.º 1/90, de 13 de Janeiro, foi retificada, nos termos da Retificação publicada no Diário da República n.º 64, de 17 de Março de 1990, e alterada pela [Lei n.º 19/96, de 25 de Junho](#). A Lei n.º 1/90, de 13 de Janeiro, foi revogada pela [Lei n.º 30/2004, de 21 de Julho](#) (Lei de Bases do Desporto), a qual, por sua vez, foi revogada pela [Lei n.º 5/2007, de 16 de Janeiro](#).
- [Lei n.º 5/2007, de 16 de Janeiro](#) - Lei de Bases da Atividade Física e do Desporto, alterada pela [Lei n.º 74/2013, de 6 de setembro](#) - Cria o Tribunal Arbitral do Desporto e aprova a respetiva lei;
- [Acórdão do Tribunal Constitucional n.º 781/2013](#), de 16 de dezembro - Declara a inconstitucionalidade, com força obrigatória geral, das normas constantes do n.º 1 e do n.º 2 do artigo 8.º, conjugadas com as normas dos artigos 4.º e 5.º, todas da Lei do Tribunal Arbitral do Desporto, aprovada em anexo à [Lei n.º 74/2013, de 6 de setembro](#);
- [Decreto Regulamentar n.º 34/95, de 16 de dezembro](#) - Aprova o Regulamento das Condições Técnicas e de Segurança dos Recintos de Espetáculos e Divertimentos Públicos. Revoga o [Decreto n.º 42662 de 20 de novembro de 1959](#);
- [Decreto-Lei n.º 317/97, de 25 de novembro](#) - Cria o regime de instalação e funcionamento das instalações desportivas de uso público;
- [Decreto Regulamentar n.º 10/2001, de 7 de junho](#) - Aprova o Regulamento das Condições Técnicas e de Segurança dos Estádios;
- [Portaria n.º 1049/2004, de 19 de agosto](#) - Fixa normas relativamente às condições técnicas e de segurança a observar na conceção, instalação e manutenção das balizas de futebol, de andebol, de hóquei e de pólo aquático e dos equipamentos de basquetebol existentes nas instalações desportivas de uso público;
- [Decreto-Lei n.º 100/2003, de 23 de maio](#) - Aprova o regulamento das condições técnicas e de segurança a observar na conceção, instalação e manutenção das balizas de futebol, andebol, hóquei e de pólo aquático e dos equipamentos de basquetebol existentes nas instalações desportivas de uso público. O



[Decreto-Lei n.º 100/2003, de 23 de maio](#) foi alterado pelo [Decreto-Lei n.º 82/2004, de 14 de abril](#);

- [Portaria n.º 369/2004, de 12 de abril](#) - Estabelece o regime de intervenção das entidades acreditadas em ações ligadas ao processo de verificação das condições técnicas e de segurança a observar na instalação e manutenção das balizas de futebol, de andebol, de hóquei e de pólo aquático e dos equipamentos de basquetebol existentes nas instalações desportivas de uso público;
- [Decreto-Lei n.º 259/2007, de 17 de julho](#) - O presente decreto-lei estabelece o regime a que está sujeita a instalação e modificação dos estabelecimentos de comércio ou de armazenagem de produtos alimentares, bem como dos estabelecimentos de comércio de produtos não alimentares e de prestação de serviços cujo funcionamento pode envolver riscos para a saúde e segurança das pessoas, neles se incluindo os Ginásios (Health Clubs). Revoga o [Decreto-Lei n.º 370/99, de 18 de setembro](#) e a [Portaria n.º 33/2000, de 28 de janeiro](#);
- [Portaria n.º 789/2007, de 23 de julho](#) - Fixa os requisitos específicos a que deve obedecer a instalação e funcionamento dos estabelecimentos abrangidos pelo [Decreto-Lei n.º 259/2007, de 17 de julho](#);
- [Portaria n.º 790/2007, de 23 de julho](#) - Define o modelo da declaração instituída pelo [Decreto-Lei n.º 259/2007, de 17 de julho](#);
- [Portaria n.º 791/2007, de 23 de julho](#) - Identifica os tipos de estabelecimentos abrangidos pelo regime de declaração instituído pelo [Decreto-Lei n.º 259/2007, de 17 de julho](#), neles se incluindo os Ginásios (Health Clubs);
- [Decreto-Lei n.º 274/2007, de 30 de julho](#) - Aprova a orgânica da Autoridade de Segurança Alimentar e Económica (ASAE), entidade que detém poderes de autoridade e é órgão de polícia criminal. Este diploma atribui à ASAE competência de fiscalização de locais de atividades desportivas. Nos termos do disposto no artigo 17.º, todas as atribuições em matéria de fiscalização de infraestruturas, equipamentos e espaços desportivos cometidas ao IDP são transferidas para a ASAE. São, igualmente, transferidas para a ASAE as competências de fiscalização cometidas ao IPJ, relativamente a atividade de campos de férias;

- [Resolução nº \(92\) 13](#), aprovada pelo Comité de Ministros do Conselho da Europa (Carta Europeia do Desporto);
- [Decreto-Lei 248-A/2008, de 31 de dezembro](#) – estabelece o regime de acesso e exercício da atividade de treinador de desporto;
- [Decreto-Lei nº 93/2014, de 23 de junho](#) – primeira alteração ao Decreto -Lei nº 248 -B/2008, de 31 de dezembro, que estabelece o regime jurídico das federações desportivas e as condições de atribuição do estatuto de utilidade pública desportiva;
- [Decreto-Lei 248-B/2008, de 31 de dezembro](#) – estabelece o regime jurídico das federações desportivas e as condições de atribuição do estatuto de utilidade pública desportiva;
- [Decreto-Lei n.º 10/2009, de 12 de janeiro](#) - O presente decreto -lei estabelece o regime jurídico do seguro desportivo obrigatório;
- [Despacho 5061/2010, de 22 de março](#) – estabelece as normas de acesso à obtenção e emissão da Cédula de Treinador de Desporto;
- [Lei nº40/2012, de 28 de agosto](#) – Estabelece o regime de acesso e exercício da atividade de treinador de desporto.

#### 1.4 – Metodologia

O primeiro momento de elaboração deste instrumento de planeamento incidiu sobretudo no levantamento e recolha de informação no terreno (georreferenciação dos equipamentos desportivos e preenchimento de fichas de sistematização física), bem como uma profícua análise de toda a informação documental existente no que concerne à análise, caracterização e diagnóstico da rede desportiva municipal.

O documento que agora se apresenta subdivide-se em quatro capítulos, um primeiro respeitante aos princípios orientadores/objetivos estratégicos, um segundo capítulo referente ao Quadro Geográfico do Concelho do Sabugal, no terceiro capítulo é elaborada uma caracterização e diagnóstico dos equipamentos, dedicando-se o capítulo 4º ao Movimento Associativo.

Nesta medida, ao longo deste trabalho privilegiaram-se os seguintes pontos:

- Princípios orientadores e objetivos estratégicos (objetivos, enquadramento legislativo e metodologia);
- Enquadramento do concelho (localização, acessos, ambiente natural, património histórico, tradições, cultura, desporto e lazer);
- Rede de equipamentos desportivos (caracterização da oferta);
- Dinâmica do Movimento Associativo Concelhio.

As fontes de informação utilizadas na elaboração da análise e caracterização do parque desportivo foram as seguintes:

- População residente em 2001 e em 2011 e sua variação % (INE, Censos 2001 e 2011);
- Localização dos equipamentos (levantamento de campo);
- Normas de Programação de Equipamentos Coletivos do Gabinete de Estudos e Planeamento da Administração do Território (DGOTDU, 2002);
- Bibliografia diversa (inventariada no item *Bibliografia*, no final do documento).

A dificuldade em caracterizar todo o movimento que gira em torno da atividade desportiva, os problemas associados à obtenção de informação das diversas entidades, constituíram um dos principais obstáculos para um retrato fiel da realidade desportiva do concelho.

## Capítulo 2 – Quadro Geográfico do Concelho do Sabugal

### 2.1 – Localização

O concelho do Sabugal localiza-se no extremo sudeste do distrito da Guarda. Ocupa 822,7 Km<sup>2</sup> na zona de transição da Cova da Beira para a Meseta Ibérica. Confina a norte com os concelhos de Almeida e da Guarda, a oeste com o de Belmonte, a sul com os do Fundão e Penamacor. A fronteira espanhola preenche o restante dos limites sul e leste.

Os seus 12.544 habitantes (censos de 2011) encontram-se distribuídos, atualmente, por 30 freguesias<sup>1</sup>, de dimensões muito variadas, que vão desde os mais de 2000 da sede do concelho e cidade do Sabugal aos menos de 10 em alguns locais. Em termos de clima, embora todo ele com características próximas do centro da Península, nota-se uma diferença entre a parte SO, nos limites da Cova da Beira, com temperaturas um pouco mais amenas, e a parte oriental, bastante mais fria.



<sup>1</sup> [Lei n.º 11-A/2013, de 28 de janeiro: Reorganização administrativa do território das freguesias](#). Anexo I. *Diário da República*, 1.ª Série, n.º 19, Suplemento, de 28/01/2013.

## 2.2 – Acessos

### a) Vindo do Sul:

- A melhor via de acesso é a autoestrada A23. Próximo de Caria, encontra-se a saída 32. Abandonando a A23, estamos a cerca de 30 km da cidade do Sabugal, pela estrada N 233.

### b) Vindo do Norte:

- Seguindo pela A25, no sentido Aveiro-Vilar Formoso, na saída 30, muda-se para a A23. Na saída 33 – Guarda-este – da A23, tomamos a estrada N 233, em direção ao Sabugal, que se encontra a cerca de 25 km.

### c) Vindo de Espanha:

- Passando a fronteira em Vilar Formoso, encontramos a A25, até à saída 30 (Pinhel, Sabugal). Seguindo em direção ao Sabugal, pela N324, passamos Cerdeira do Côa, Rapoula do Côa e, cerca de 10 km depois, viramos à esquerda para o Sabugal (N233) em alternativa, saímos de Vilar Formoso a N 332 em direção a Aldeia da Ponte e Alfaiates. Daqui, a N233-3 segue até ao Sabugal

### a) Vindo do Sul:



Castelo Branco  
 Lisboa

b) Vindo do Norte:



c) Vindo de Espanha:



### 2.3 – Ambiente Natural

O concelho do Sabugal ocupa um extenso território que abarca a bacia hidrográfica do Alto Côa e, a poente, uma faixa de terra drenada pelos afluentes do rio Zêzere.

A região apresenta um relevo essencialmente planáltico, na continuidade da Meseta Ibérica, com altitudes compreendidas entre os 700 e 900 metros. Esta monotonia paisagística é quebrada pelo curso do rio Côa, que divide o concelho ao meio, pelos suaves vales das ribeiras afluentes e por alguns relevos quartzíticos de fraca imponência.

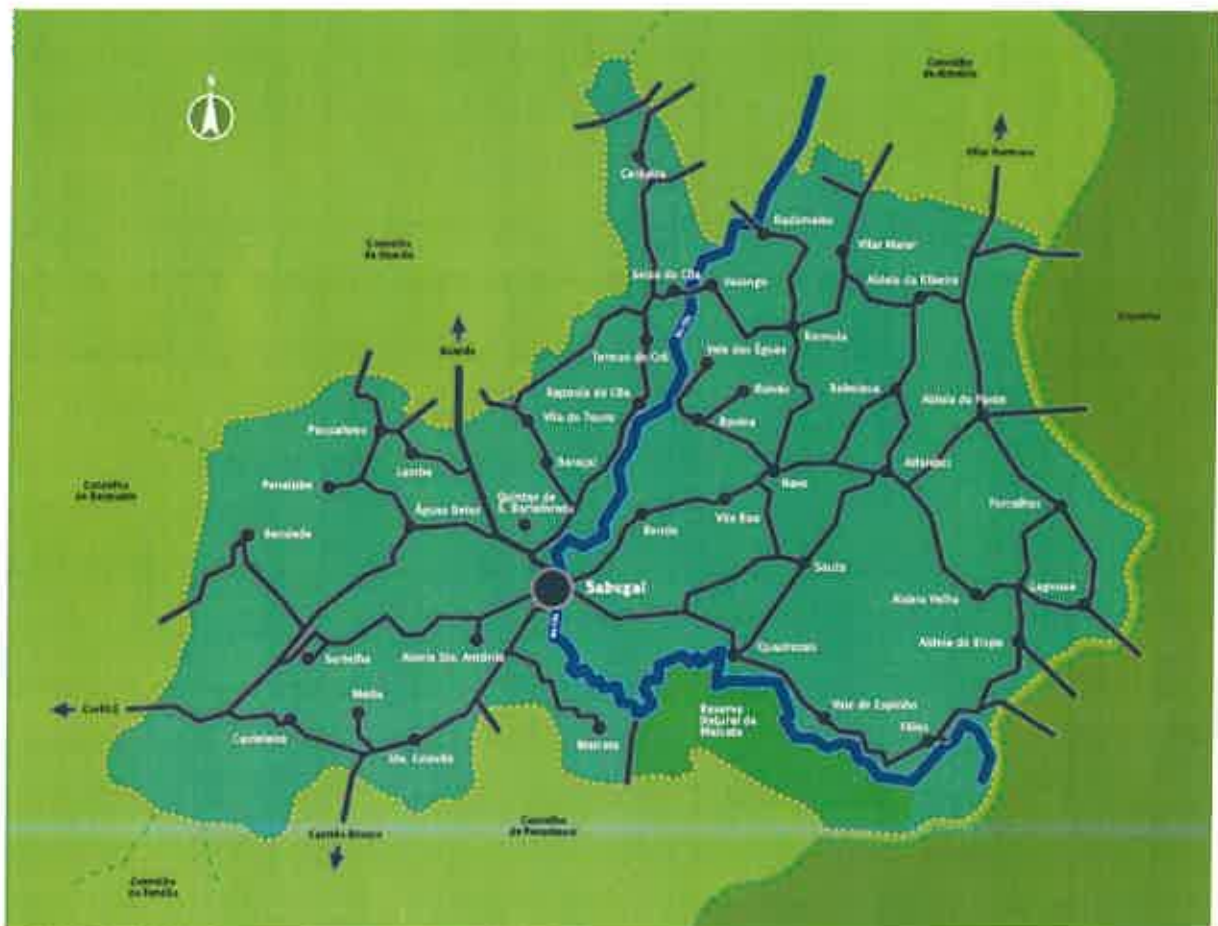
O concelho é delimitado, a sul, pelas serras da Malcata e das Mesas, integradas no grande sistema montanhoso central, que se estende desde o centro da Península Ibérica até à Serra da Estrela. Estas elevações meridionais, talhadas em xisto e granito, apresentam formas arredondadas e vertentes pouco inclinadas, atingindo cerca de 1000 a 1250 metros de altura.

A oeste, dá-se a brusca transição do rebordo ocidental da Meseta para a depressão da Cova da Beira, onde as altitudes rondam apenas os 400 a 500 metros. Na zona intermédia, a erosão realçou alguns montes graníticos mais resistentes, de vertentes pronunciadas, cortados por vales cavados. Estes relevos, nomeadamente os cabeços de São Cornélio, das Fráguas, dos Mosteiros e da Opa, constituem os bastiões que marcam a estrema entre as duas unidades geomorfológicas. Mais para poente, à medida que penetramos na Cova da Beira, os vales abrem-se e o relevo suaviza-se.

O clima das terras irrigadas pelos afluentes do Zêzere caracteriza-se pelos seus Verões quentes e secos, e pelos Invernos chuvosos e relativamente frios. No vale superior do rio Côa, pelo contrário, a elevada altitude e a influência continental da Meseta contribuem para o gélido e longo Inverno e o calor estival, onde a cultura da vinha e da oliveira, típicas dos ambientes mais temperados, é praticamente inexistente.

O elevado nível de precipitação média anual, de 800 a 1000 mm, atestado em quase todo o concelho, é equivalente ao do litoral centro, apesar da Serra da Estrela constituir uma barreira à passagem de massas de ar húmido, vindas de poente.

O meio natural influencia o povoamento, por isso, este deve ser sempre equacionado, quando se pretende estudar a ocupação humana de uma região. No concelho do Sabugal, o rio Côa, a rudeza do clima, a constituição geológica dos solos e a sua riqueza mineira terão sido os fatores primordiais que intervieram na evolução do povoamento. O mapa dos sítios habitados nesta região, ao longo dos tempos, reflete, por isso mesmo, a interferência dos fatores ambientais.





## 2.4 – Património Histórico

A região do vale superior do rio Côa concedeu ótimas condições à ocupação humana no território ao longo dos tempos. São conhecidos diversos testemunhos arqueológicos que o atestam. No Museu Municipal do Sabugal encontrará expostas as melhores evidências da permanência dessas comunidades humanas que, entre a pré-história e a formação da nacionalidade, exploraram e defenderam o Alto Côa.

Estão cartografados indícios de ocupação pré-histórica, a partir do Neolítico, mas são os períodos do Calcolítico e da Idade do Bronze, aos quais é atribuído maior número de povoados e de achados arqueológicos avulsos.

As comunidades lusitanas da Idade do Ferro também deixaram diversos vestígios materiais e restos dos seus castros amuralhados no topo elevado de alguns relevos.

A presença romana é conhecida por múltiplos sítios espalhados pelo território, mas é sobretudo forte a quantidade de epígrafes conhecidas (inscrições em baixo relevo talhadas na pedra), expostas no museu, que demonstram a potencialidade da romanização da região e a aculturação das populações indígenas locais. Também ficaram alguns vestígios com que poderá contactar de calçadas, pontes e miliários que assinalam a passagem das vias mais importantes pelo Alto Côa.

Já no período da reconquista cristã e na época de formação da nacionalidade, a estruturação deste território cedo se fez por intermédio da criação de unidades administrativas concelhias sediadas em Alfaiates, Sabugal, Sortelha, Vila do Touro e Vilar Maior. Nestas localidades congregaram-se os poderes políticos, judiciais, militares e económicos, ostentados em diversos imóveis que ainda hoje se podem observar.

Em torno destas, criou-se uma malha de vias, assinaladas por pontes e alminhas, com os pequenos núcleos populacionais e casais espalhados pelos seus percursos onde também se reconhecem algumas sepulturas antropomórficas (escavadas na rocha).

## 2.5 – Tradições

A mais original e conhecida tradição raiana é a da *Capeia* (classificada como Património Cultural Imaterial). Um pouco por todo o lado, nas freguesias mais próximas da raia, tem lugar esta forma peculiar de toureio. Um grupo de homens (cerca de 30) transporta o *Forcão*, único meio de que dispõem para se opor às investidas do touro. O *Forcão* é feito com paus de carvalho e tem uma forma triangular.

A *Capeia Arraiana* faz parte de um conjunto mais complexo de eventos, com início no encerro. Neste, homens a cavalo conduzem os touros, através dos caminhos rurais, para o local onde ficam reunidos até ao início da *Capeia*. Esta tem lugar numa praça, muitas vezes improvisada num largo da povoação, ou recinto próprio. Para além da *Capeia* propriamente dita, isto é a lide do touro com o *Forcão*, constituem componentes públicas da prática, o *Encerro* e o *Boi de Prova*, que precedem a *Capeia*, e o *Desencerro*, com o qual ela termina. Invariavelmente integra-a também o ritual do *Pedir a Praça*.<sup>2</sup>

Todas as freguesias festejam os seus oragos, com festas de dimensão variada. Todas as que têm lugar nos meses mais quentes atraem à sua terra natal aqueles que emigraram ou optaram por ir trabalhar noutros locais do país.

No Sabugal, têm ainda grande presença popular os festejos de São João. Na noite de 23 de junho, queima-se o pinheiro. Este consiste num tronco espetado no solo, com uma figura no topo. O tronco reveste-se de rosmaninho e bandeiras de papel, de modo a arder completamente. No final, resta apenas o tronco chamuscado.

Em algumas das localidades do concelho, perdura a tradição do Madeiro de Natal. Num largo da povoação, durante a noite de Natal, acende-se uma fogueira em torno da qual se reúnem os seus habitantes, passando a noite em convívio, mantendo a fogueira até de manhã.

---

<sup>2</sup> in *Capeia Arraiana – Sabugal* [Património Cultural Imaterial Nacional]

## 2.6 – Cultura, Desporto e Lazer

No concelho do Sabugal existem diversos equipamentos públicos que enriquecem o município, como sendo o Auditório Municipal, o Museu Municipal com a sua exposição permanente, de carácter arqueológico, retrata a presença humana na área do concelho, ao longo dos tempos; o outro espaço destina-se a exposições temporárias, acolhendo, projetos de áreas muito diversificadas: pintura, escultura, etnografia, etc. Na vertente cultural o concelho tem ainda à sua disposição a Biblioteca Municipal, o Centro de Estudos Jesué Pinharanda Gomes, os Espaços Internet da Biblioteca, das Piscinas e do Centro de Negócios Transfronteiriço, no Soito. Os Postos de Turismo do Sabugal e de Sortelha, o Estádio Municipal do Sabugal, com Pista de Atletismo integrada e o Estádio do Calvário (Soito), as Piscinas cobertas e o Pavilhão gimnodesportivo, bem como os diversos Polidesportivos localizados por diversas freguesias do concelho e objeto do presente documento, complementam a rede de oferta. Associados a estes equipamentos, sem detrimento de outros não aqui mencionados, o concelho do Sabugal dispõe de 225 km de trilhos sinalizados para a prática de BTT, distribuídos por 5 percursos, 4 níveis de dificuldade e ainda uma estação de serviços para bicicletas. Também o pedestrianismo contribui fortemente para a promoção e difusão da atividade desportiva e de lazer com os atuais 6 percursos pedestres – pequenas rotas.

## Capítulo 3 – Carta de Equipamentos Desportivos

### 3.1 – Instalações desportivas

O decreto-lei 317/97, de 25 de novembro, secção II, artigo 2º - Conceito Geral, define instalações desportivas como espaços de acesso público organizados para a prática de atividades desportivas, constituídos por espaços naturais adaptados ou por espaços artificiais ou edificados, incluindo as áreas de serviços anexos e complementares, os quais podem ser classificados em:

- Instalações desportivas de base que constituem o nível básico da rede de instalações para o desporto, agrupando-se em recreativas e formativas;
- Instalações desportivas especializadas ou monodisciplinares;
- Instalações especiais para o espetáculo desportivo.

O mesmo decreto nos seus artigos 3º, 4º, 5º e 6º clarifica cada uma das modalidades acima referidas, como se transcreve seguidamente:

#### **Artigo 3.º - Instalações desportivas de base recreativas**

*1 - São instalações de base recreativas as que se destinam a atividades desportivas com carácter informal ou sem sujeição a regras imperativas e permanentes, no âmbito das práticas recreativas, de manutenção e de lazer ativo.*

*2 - Consideram-se instalações de base recreativas, designadamente, as seguintes:*

- a) Os pátios desportivos e os espaços elementares de jogo desportivo;*
- b) Os espaços localizados em áreas urbanas e apetrechados para a evolução livre com patins ou bicicletas de recreio;*
- c) Os espaços urbanos e os espaços naturais adaptados para percursos de caminhada e corridas, circuitos de exercícios de manutenção e os circuitos de passeio com bicicleta de recreio;*
- d) Os espaços de animação desportiva informal, permanentes ou não, integrados ou complementares de instalações turísticas, ou acessórios de instalações desportivas de outros tipos;*

- e) *Os espaços com dimensões não normalizadas, para iniciação aos pequenos jogos desportivos, incluindo os espaços de aprendizagem e recreio;*
- f) *As piscinas cobertas e as piscinas ao ar livre, para fins recreativos, com área total de planos de água inferior a 166 m<sup>2</sup>.*

#### **Artigo 4.º - Instalações desportivas de base formativas**

*1 - São instalações de base formativas as infraestruturas concebidas e organizadas para a educação desportiva de base e para as atividades propedêuticas que garantam o acesso a níveis de atividade desportiva especializada, reunindo as seguintes características de ordem geral:*

- a) *Polivalência na utilização, conjugada para o exercício de atividades desportivas e afins;*
- b) *Elevado grau de adaptação e integração, ajustado aos programas e objetivos da educação desportiva no âmbito do ensino e das atividades de formação desenvolvidas no âmbito do associativismo desportivo.*

*2 - Consideram-se instalações de base formativas designadamente as seguintes:*

- a) *Grandes campos de jogos para futebol, râguebi e hóquei em campo;*
- b) *Pistas de atletismo regulamentares;*
- c) *Salas de desporto e pavilhões polivalentes;*
- d) *Instalações normalizadas de pequenos jogos polidesportivos, campos de ténis e ringues de patinagem ao ar livre;*
- e) *Piscinas de aprendizagem, piscinas desportivas e piscinas polivalentes, ao ar livre ou cobertas.*

#### **Artigo 5.º - Instalações desportivas especializadas**

*1 - São instalações especializadas as instalações concebidas e organizadas para atividades desportivas monodisciplinares, em resultado, designadamente, da sua específica adaptação para a prática da correspondente modalidade.*

*2 - Constituem-se como instalações especializadas, designadamente, as seguintes:*

- a) *Salas de desporto apetrechadas e destinadas exclusivamente a uma modalidade;*
- b) *Instalações de tiro com armas de fogo;*
- c) *Instalações de tiro com arco;*

- d) Campos de golfe;*
- e) Pistas de ciclismo;*
- f) Picadeiros, campos de equitação e pistas hípicas de obstáculos;*
- g) Instalações para desportos motorizados;*
- h) Pistas de remo, pistas de canoagem e outras instalações para desportos náuticos.*

**Artigo 6.º - Instalações especiais para o espetáculo desportivo**

*1 - São instalações desportivas especiais para o espetáculo as instalações concebidas e vocacionadas para a realização de manifestações desportivas integrando a componente espetáculo e em que se conjugam os fatores seguintes:*

- a) Expressiva capacidade para receber público, com integração de condições para os meios de comunicação social e infraestruturas mediáticas;*
- b) Prevalência de usos associados a eventos com altos níveis de prestação desportiva;*
- c) A incorporação de significativos e específicos recursos materiais e tecnológicos.*

*2 - Consideram-se instalações especiais para o espetáculo desportivo, designadamente, as seguintes:*

- a) Estádios integrando campos de grandes jogos ou pistas de atletismo;*
- b) Hipódromos contendo pistas de obstáculos ou de corridas;*
- c) Velódromos;*
- d) Autódromos, motódromos e kartódromos;*
- e) Estádios aquáticos e complexos integrando piscinas para competição;*
- f) Estádios náuticos e instalações integrando pistas de competição de remo ou canoagem.*

**3.1.1 – Definições prévias**

Por outro lado, o documento produzido pelo Instituto do Desporto em 1996 e de acordo com o preconizado para a elaboração do Atlas Desportivo Nacional, que tem como objetivo permitir o conhecimento da situação desportiva nacional, considera

que a classificação dos espaços desportivos deverá ter como referência quatro grandes grupos de variáveis: **Tipo, Sector, Cobertura e Modalidade**.

**1) TIPO** - Esta variável define-se a partir das diferentes características das instalações desportivas, considerando-se seis grandes tipos:

- a) **Grandes Campos de Jogos** - instalações desportivas descobertas, que se destinam à prática de futebol, hóquei em campo e rãguebi e que se podem reunir em três grupos distintos, de acordo com as dimensões que apresentam:  $\geq 90\text{m} \times 45\text{m}$ ;  $(\geq 90\text{m} \times <45\text{m})$  ou  $(<90\text{m} \times \geq 45\text{m})$  e outros;
- b) **Pequenos Campos de Jogos** - instalações desportivas descobertas, com medidas standard  $\geq 40\text{m} \times 20\text{m}$ , que se destinam à prática de andebol, basquetebol, voleibol, boxe, luta, judo, patinagem, hóquei em patins, badminton, esgrima, ginástica, halterofilismo, ténis, etc..., e que poderão apresentar as seguintes dimensões:  $\geq (40\text{m} \times 20\text{m})$  ou  $< (40\text{m} \times 20\text{m})$ ;
- c) **Pavilhões e Salas de Desporto** - instalações desportivas cobertas, de forma retangular, que se destinam à prática de andebol, basquetebol, voleibol, boxe, luta, judo, patinagem, hóquei em patins, badminton, esgrima, ginástica, halterofilismo, ténis, etc..., e que poderão apresentar as seguintes dimensões:  $\geq (40\text{m} \times 20\text{m})$ ;  $< (40\text{m} \times 20\text{m})$  e  $\geq (30\text{m} \times 18\text{m})$ ;  $< (30\text{m} \times 18\text{m})$ ;
- d) **Pistas de Atletismo** - de forma ovalóide com perímetro ovalóide com perímetro entre 400 m e  $\leq 402\text{m}$  e com número de pistas entre 6 e 8 ou todas as outras, que se destinam à prática do atletismo;
- e) **Piscinas** - São instalações desportivas retangulares ou com outras configurações, quer sejam cobertas ou ao ar livre, que têm como finalidade a prática da nataçãõ, cujo comprimento pode variar entre os 25 e os 50 metros e a largura entre 8 e os  $\geq 21$  metros. A profundidade pode variar igualmente entre os 0,9 metros e os  $\geq 1,8$  metros.
- f) **Especiais** - São instalações desportivas que não se enquadram nos tipos anteriormente referidos e que estão classificadas em onze grupos distintos:
  - Aeródromos
  - Autódromos
  - Kartódromos
  - Parques de campismo

- Pistas de ciclismo
- Campos de golfe
- Hipódromos
- Carreiras de tiro
- Campos de tiro ao arco
- Circuitos de manutenção
- Outras (campo de jogos tradicionais, campo de futebol de praia, picadeiro, parque geriátrico, circuito de manutenção, parque de *fitness*, ...)

**2) SECTOR** - Esta variável define-se a partir das dimensões desportivas, considerando-se dois grandes sectores:

- a) Sector Federado** - pertencem a este sector todos os recintos desportivos que por possuírem dimensões estandardizadas ou aproximadas, permitem realizar competições de carácter oficial;
- b) Sector de Formação ou Recreação** - pertencem a este sector todas as instalações desportivas onde não se podem realizar provas oficiais mas que permitem a prática de atividades relacionadas com a área da formação ou ensino bem como com o lazer e o recreio.

**3) COBERTURA** – Permite classificar as instalações quanto ao tipo de cobertura que possuem.

- a) Instalações Cobertas** - são as instalações desportivas que funcionam em locais fechados (indoor). Pertencem a este grupo os pavilhões, ginásios e salas de desporto e ainda as piscinas cobertas.
- b) Instalações Descobertas** - são as instalações desportivas que funcionam ao ar livre (outdoor). Pertencem a este grupo os seguintes tipos: grandes campos de jogos, pequenos campos de jogos, espaços para atletismo, circuitos de manutenção, piscinas ao ar livre e outros classificados na categoria de “especiais”.



**4) MODALIDADE** – Permite classificar as instalações de acordo com o tipo de modalidades que nela se realizam, as quais correspondem ao articulado no decreto-lei 317/97, de 25 de Novembro e já descritas anteriormente: recreativas/formativas, especializadas ou monodisciplinares e especiais.

### 3.1.1 – Definições gerais

Os conceitos e a terminologia utilizados ao longo do presente documento são muito diversos e específicos tornando necessário que a sua definição obedeça a critérios claros e adequados. Assim, novamente com base no Atlas Desportivo Nacional, nas Normas de Programação de Equipamentos Coletivos do Gabinete de Estudos e Planeamento da Administração do Território (GEPAT, 2002), no decreto-lei 317/97, de 25 de Novembro e noutros documentos, foram considerados na Carta de Equipamentos Desportivos do Sabugal as designações, classificações e conceitos que seguidamente se definem.

#### Conservação:

**Bom** – Com aspeto agradável em todos os seus setores;

**Satisfatório** – Com aspeto agradável, mas a necessitar de pequenas intervenções de conservação;

**Pouco Satisfatório** – A necessitar de intervenções de conservação;

**Mau** – A necessitar intervenção urgente de conservação.

#### Acessibilidade:

**Bom** – Acesso fácil e bem conservado;

**Satisfatório** – Acesso fácil e razoavelmente conservado;

**Pouco Satisfatório** – Acesso difícil e/ou a necessitar de intervenções de conservação;

**Mau** – Acesso muito difícil e a necessitar intervenção urgente de conservação.

**Tipo de ocupação:**

**Federados** – pertencem a este sector todos os recintos desportivos que por possuírem dimensões estandardizadas ou aproximadas, permitem realizar competições de carácter oficial;

**Escolar** – todas as instalações desportivas associadas ao Parque Escolar;

**Recreativo /Livre** – todas as instalações desportivas onde não se podem realizar provas oficiais mas que permitem a prática de atividades relacionadas com a área da formação ou ensino bem como com o lazer e o recreio.

**Modalidades Praticáveis:** refere-se às diferentes práticas desportivas realizadas em recinto desportivo.



Rapoula do Côa	-	1	-	-	-	-	-	-	1	2
Rebolosa	1	-	-	-	-	-	-	-	-	1
Rendo	-	1	-	-	-	-	-	-	-	1
Soito	1	3	2	-	-	-	-	2	-	8
Sortelha	-	1	-	-	-	-	-	-	-	1
U. F. Aldeia da Ribeira, Vilar Maior e Badamalos	-	2	-	-	-	-	-	-	-	2
U. F. Lajeosa da Raia e Forcalhos	-	1	-	-	-	-	-	-	-	1
U. F. Pousafoles do Bispo, Penalobo e Lomba	-	1	-	-	-	-	-	-	-	1
U. F. Ruvina, Ruivós e Vale das Águas	2	2	-	-	-	1	-	2	1	8
U. F. Sabugal e Aldeia de Santo António	2	7	5	2	-	-	1	2	1	20
U. F. Santo Estêvão e Moita	1	1	-	-	-	-	-	1	-	3
U. F. Seixo do Côa e Valongo do Côa	1	2	-	-	-	-	-	1	-	4
Vale de Espinho	-	1	-	-	-	-	-	-	-	1
Vila Boa	1	1	-	-	-	2	-	-	-	4
Vila do Touro	-	1	-	-	-	-	-	-	-	1
<b>Total</b>	<b>19</b>	<b>43</b>	<b>9</b>	<b>2</b>	<b>5</b>	<b>1</b>	<b>14</b>	<b>7</b>	<b>100</b>	

### 3.3 – Análise Geral da Componente área das Instalações

#### 3.3.1 – **Grandes Campos de Jogos**

<b>FREGUESIAS</b>	<b>Grandes Campos de Jogos</b>
Águas Belas	1
Aldeia da Ponte	1
Aldeia Velha	1
Alfalates	1
Bismula	1
Casteleiro	1
Fóios	1
Malcata	1
Nave	2
Rebolosa	1
Soito	1
U. F. Ruvina, Ruivós e Vale das Éguas	2
U. F. Sabugal e Aldeia de Santo António	2
U. F. Santo Estêvão e Moita	1
U. F. Seixo do Côa e Valongo do Côa	1
Vila Boa	1
<b>Total</b>	<b>19</b>

## 3.3.2 – Pequenos Campos de Jogos

<b>FREGUESIAS</b>	<b>Pequenos Campos de Jogos</b>
Aldeia da Ponte	1
Aldeia do Bispo	1
Aldeia Velha	1
Alfaiates	1
Baraçal	1
Bendada	3
Bismula	1
Casteleiro	1
Cerdeira do Côa	1
Fóios	2
Malcata	1
Nave	1
Quadrazais	2
Quintas de São Bartolomeu	1
Rapoula do Côa	1
Rendo	1
Soito	3
Sortelha	1
U. F. Aldeia da Ribeira, Vilar Maior e Badamalos	2
U. F. Lajeosa da Raia e Forcalhos	1
U. F. Pousafoles do Bispo, Penalobo e Lomba	1
U. F. Ruvina, Ruivós e Vale das Éguas	2
U. F. Sabugal e Aldeia de Santo António	7
U. F. Santo Estêvão e Moita	1
U. F. Seixo do Côa e Valongo do Côa	2
Vale de Espinho	1
Vila Boa	1
Vila do Touro	1
<b>Total</b>	<b>43</b>

### 3.3.3 – Pavilhões e Salas de Desporto

<u>FREGUESIAS</u>	<u>Pavilhões e Salas de Desporto</u>
Aldeia Velha	1
Cerdeira do Côa	1
Soito	2
U. F. Sabugal e Aldeia de Santo António	5
<b>Total</b>	<b>9</b>

### 3.3.4 – Piscinas

- Cobertas
- Ao ar livre

<u>FREGUESIAS</u>	<u>Piscinas Cobertas</u>
U. F. Sabugal e Aldeia de Santo António	2
<b>Total</b>	<b>2</b>

<u>FREGUESIAS</u>	<u>Piscinas ao ar livre</u>
Aldeia do Bispo	2
U. F. Ruvina, Ruivós e Vale das Éguas	1
Vila Boa	2
<b>Total</b>	<b>5</b>

**3.3.5 – Especiais**

- **Equipamento desportivo especial para espetáculo**
- **Instalação especial** (todas as restantes instalações não englobadas nas definições anteriores – campo de jogos tradicionais, campo de futebol de praia, picadeiro, parque geriátrico, ...)

<b>FREGUESIAS</b>	<b>Equipamento desportivo especial para espetáculo</b>
U. F. Sabugal e Aldeia de Santo António	1
<b>Total</b>	<b>1</b>

<b>FREGUESIAS</b>	<b>Instalação especial</b> (todas as restantes instalações não englobadas nas definições anteriores – campo de jogos tradicionais, campo de futebol de praia, picadeiro, parque geriátrico, ...)
Águas Belas	1
Alfaiates	1
Nave	2
Quadrazais	2
Soito	2
U. F. Ruvina, Ruivós e Vale das Éguas	2
U. F. Sabugal e Aldeia de Santo António	2
U. F. Santo Estêvão e Moita	1
U. F. Seixo do Côa e Valongo do Côa	1
<b>Total</b>	<b>14</b>



### 3.4 – Outras infraestruturas de apoio à prática desportiva

A montanha, as atividades de lazer e o turismo, o interesse ambiental, o valor da paisagem e a singeleza dos quadros de vida rural tradicional que persistem nos territórios serranos, fazem com que estes espaços tenham vindo a ser cada vez mais procurados para atividades de lazer e de recreio ao ar livre, com significativa valorização em termos turísticos que, sobretudo a partir dos anos 90, assume significado económico relevante para o desenvolvimento local e regional.

#### 3.4.1 – **Pedestrianismo**

O pedestrianismo é uma atividade desportiva, não competitiva, praticada essencialmente em ambientes naturais, obtendo os seus praticantes os benefícios inerentes à prática de atividades de ar livre, funcionando ainda como uma forma de escapar ao stress e sedentarismo do dia-a-dia.

Composta por um conjunto de caminhos, geralmente em meios naturais e rurais, que estão sinalizados com marcas e códigos nacionalmente conhecidos e aceites, a Rede Municipal de Percursos do Concelho do Sabugal inclui, atualmente, 6 percursos pedestres de pequena rota (PR), duas grandes rotas (GR) e um percurso interpretativo (albufeira do Sabugal), a saber:

- PR |1 Meandros do Côa
- PR |2 Vale do Cesarão
- PR |3 Nascente do Côa
- PR |4 Vilares
- PR |5 Penha do Lobo
- PR |6 Rota dos Casteleiros
- GR 22 |Grande rota das Aldeias Históricas
- GR |Grande Rota do Vale do Côa

- Percurso de Interpretação ao longo da margem esquerda da Albufeira do Sabugal:  
 “Memórias do Sabugal”





Com esta rede pretende-se fomentar o conhecimento do território e a valorização dos recursos naturais e socioculturais, promovendo, simultaneamente, a conservação do património viário tradicional. Percorrer os trilhos é usufruir do território, como espaço turístico, de cultura e lazer, durante as quatro estações do ano, incentivando, ao mesmo tempo, atividades tradicionais complementares, como alternativas económicas sustentáveis (artesanato, venda de produtos alimentares, alojamento, restauração).

Todos os trilhos estão sinalizados de acordo com a sinalética nacional de Pedestrianismo e para cada percurso encontra-se disponível um top guia desdobrável contendo:

- Ficha técnica do percurso;
- Cartografia;
- Perfil Altimétrico;
- Breve descrição do património cultural e natural ao longo do trilho.

### 3.4.2 – BTT

O Turismo de Natureza representa para operadores turísticos e outros *players* do setor um mercado de significativa importância, com enorme potencial de retorno e taxas de crescimento bastante razoáveis. É o próprio Turismo de Portugal que, no seu Plano Estratégico Nacional do Turismo (PENT), assume o Turismo de Natureza como um dos 10 produtos turísticos de excelência do nosso país e que, por essa razão, o promove e defende.

Tendo por base esta orientação, que se assume de particular importância nos domínios da diversidade da oferta turística e na valorização do espaço e do património rural, o Concelho do Sabugal conta com um Centro de BTT. Esta infraestrutura turística, de lazer e de apoio à prática desportiva, que consiste em uma estação de serviço (atualmente localizada junto à Praia Fluvial do Sabugal) e uma rede de trilhos com 225 Km de extensão com 4 níveis de dificuldade, sinalizada especificamente para o efeito mediante especificações nacionais definidas.

#### Centro de BTT do Sabugal

##### PERCURSO 1 BTT

Percurso circular com início e final na estação de serviço. É o percurso mais fácil do centro. Acessível a todos os praticantes da modalidade. Desenvolve-se junto à barragem do Sabugal.

**DISTÂNCIA / DISTANCE** 13,2 km / 8,07 mi **TEMPO / TIME** 0h45 - 2h00

**DESNÍVEL ACUMULADO / POSITIVE CLIMBING** 192 m / 629 ft

##### PERCURSO 2 BTT

Percurso circular com início e final na estação de serviço. Percurso moderado, contorna a barragem do Sabugal, passa em Malcata, Quadrazais e Torre.

**DISTÂNCIA / DISTANCE** 33,3 km / 20,5 mi **TEMPO / TIME** 3h00 - 4h00

**DESNÍVEL ACUMULADO / POSITIVE CLIMBING** 533 m / 1748 ft

**PERCURSO 3 BTT**

Percurso circular com início e fim na estação de serviço. Percurso difícil, contorna a barragem do Sabugal, passa em Malcata e sobe a Serra da Malcata, obtendo uma vista espetacular da região. Passa Quadrazais, Souto, Pouca Farinha e Cardeal. Perto do Sabugal vem junto ao Rio Côa até ao seu final na estação de serviço.

**DISTÂNCIA / DISTANCE** 47,5 km / 29,2 mi **TEMPO / TIME** 4h00 - 6h00

**DESNÍVEL ACUMULADO / POSITIVE CLIMBING** 1124 m / 3687 ft

**PERCURSO 4 BTT**

Percurso circular com início e final na estação de serviço. Percurso difícil que se desenvolve para noroeste do Sabugal. Passa por Sortelha, Quarta-Feira, Sobreira, Pousafoles do Bispo e Baraçal. Este percurso é em grande parte comum com o percurso preto e serve de escapatória para quem quiser abandonar o percurso preto.

**DISTÂNCIA / DISTANCE** 57,2 km / 35,4 mi **TEMPO / TIME** 5h00 - 7h00

**DESNÍVEL ACUMULADO / POSITIVE CLIMBING** 1349 m / 4425 ft

**PERCURSO 5 BTT**

Percurso circular com início e final na estação de serviço. Percurso muito difícil, aconselha-se uma boa preparação física para a sua realização. Passa em Sortelha, Quarta-Feira, Pena Lobo, Pousafoles do Bispo, Vila do Touro, Rapoula do Côa, sobe à Senhora das Preces, e daí vem sempre junto ao Rio Côa até ao seu final na estação de serviço.

**DISTÂNCIA / DISTANCE** 74,6 km / 46 mi **TEMPO / TIME** 7h00 - 9h00

**DESNÍVEL ACUMULADO / POSITIVE CLIMBING** 1685 m / 5528 ft

#### 4 níveis de dificuldade:

##### **VERDE / Green » FÁCIL / Easy**

Piso rolante, rijo ou asfaltado e largo. Praticamente plano. (declives inferiores a 10% com média inferior a 5%, sem obstáculos).

##### **AZUL / Blue » MODERADO / Moderate**

Com pequenos obstáculos (altura < 0,2 m) e poucas passagens técnicas e carreiros (declives inferiores a 15% com média inferior a 10%, piso firme ou estável)

##### **VERMELHO / Red » DIFÍCIL / Difficult**

Com diversos obstáculos, *drops* (altura < 0,5 m), passagens técnicas e subidas desafiantes (declives máximos > 15% com média inferior a 15%, piso muito variável). Precisa de bom controlo de técnicas BTT e bicicletas de qualidade.

##### **PRETO / Black » MUITO DIFÍCIL / Severe**

Bastante técnico com obstáculos grandes (altura > 0,5 m) e não evitáveis, e grandes subidas (declives máximos > 20%, piso imprevisível). Só para praticantes com bastante experiência e elevada preparação, com bicicletas de qualidade.

*in: folheto promocional: Sabugal – Centro de BTT*



### 3.4.3 – Percursos Interpretativos

#### PERCURSO DE INTERPRETAÇÃO AO LONGO DA MARGEM ESQUERDA DA ALBUFEIRA DO SABUGAL – “MEMÓRIAS DO SABUGAL”



Este percurso, com uma extensão de cerca de 27 Km, apresenta um grau de dificuldade baixo e localiza-se entre a entrada da cidade do Sabugal e a aldeia de Malcata e pretende potenciar e permitir o usufruto da inegável riqueza paisagística da envolvente da Albufeira do Sabugal. Integrar e enfatizar as potencialidades naturais e culturais do local constitui uma das principais pretensões da sua conceção. O percurso fica perfeitamente integrado na paisagem e é absorvido pelo seu contexto natural. A atenção dos visitantes é ainda captada pela informação que ao longo de 30 estações lhe vai sendo transmitida, numa sequência diversificada de temas associados a vários valores naturais, patrimoniais e tradicionais, cada um com uma “história diferente para contar”, constituindo um fio condutor entre o presente e memórias passadas. Acompanham este percurso alguns equipamentos que fomentam atividades complementares, tais como o descanso e lazer (estruturas de ensombramento, mobiliário urbano, pequenos espaços de merendas) ou a prática desportiva informal (circuito de manutenção).

### 3.4.4 – Zonas de Água Doce

#### - Barragens

- Barragem de Alfaiates

Esta zona de lazer dispõe de uma área envolvente bastante arborizada, oferecendo zonas de lazer muito aprazíveis (equipada com grelhadores, mesas e bancos). Nos períodos de verão dispõe de um “parque de diversões aquáticas - insuflável”.

- Barragem do Sabugal (localidade da Malcata)

Inserida numa paisagem natural aprazível, esta zona de lazer dispõe de alguns equipamentos: uma pequena piscina flutuante e balneários de apoio.

#### - Praias Fluviais

- Praia Fluvial da Devesa - Sabugal

Área com utilização por banhistas e pescadores. Dispõe de um parque infantil, zonas relvadas e de areal artificial, mesas de merenda em madeira, bar com W.C. (funcionamento privado por concessão), pequeno campo de jogo descoberto. Possibilidade de utilização de gaivotas. Estacionamento não direcionado. Durante a época balnear a concessão disponibiliza atividades de lazer complementares (tiro com arco, escalada, rappel, aulas de zumba fitness, por exemplo).

- Praia Fluvial da Ínsula - Vale das Éguas

Esta praia possui uma piscina fluvial junto à margem do Rio, utilizando um Açude do Rio Côa. Destaca-se a existência de amieiros e freixos por toda a área de lazer, o que lhe confere um carácter único, complementado por um acesso feito por caminho murado de características



paisagísticas únicas. É uma área com utilização por banhistas e pescadores. Dispõe de um parque infantil, zonas de amplo relvado, mesas, bar, W.C., grelhadores e, ainda, possibilidade de utilização de gaiotas e canoas.

#### - Zonas Fluviais de Lazer

- Fóios

Inserida no cerne da localidade, esta vasta Zona Fluvial de Lazer dispõe de Parque de Merendas coberto, grelhadores, WC, balneários e uma área de serviço para autocaravanas. Local ideal, em contacto com a natureza, para se refrescar nas águas puras do Rio Côa.

- Quadrazais

Zona Fluvial de Lazer com águas límpidas e uma zona de areal. Dispõe de uma ampla zona de ensombramento, mesas, bar, WC e grelhadores, tornando o local ideal para um dia bem passado.

- Rapoula do Côa

Área com utilização por banhistas e pescadores. Dispõe de Bar, WC, grelhadores, área de areal e zona relvada com algumas sombras. A recuperação de antigos moinhos permitiu conferir um carácter típico ao local (os equipamentos situam-se nestas casas recuperadas). A área tem uma envolvente nas margens de carácter rochoso. Existe na área um ringue polivalente descoberto.

## Capítulo 4 – Associativismo

O associativismo desportivo enquadra legitimamente e até legalmente o conjunto de entidades que contribuem para a definição geral do pacote da oferta desportiva de qualquer concelho. Contudo, este conjunto de agentes apresenta uma grande diversidade relativa às suas características próprias, facto que constitui um fator de dificuldade na análise geral às suas limitações, problemas e enquadramento específico no fenómeno desportivo e consequentemente na definição dos parâmetros de intervenção e acompanhamento de que necessitam.

O Município realiza e/ou apoia várias iniciativas e eventos desportivos anualmente<sup>3</sup>, que aliam o desenvolvimento desportivo com o desenvolvimento social e cultural local, visando melhorar a qualidade de vida da população. Pretende-se incrementar parcerias entre a Autarquia, o Movimento Associativo e as entidades que promovem a atividade desportiva contribuindo para o desenvolvimento desportivo do Município.

“A Autarquia é responsável pelas infraestruturas desportivas e pela prática desportiva, as Escolas formam e sensibilizam para uma cultura de desporto e o Movimento Associativo coordena, promove e organiza tendo em conta as funções e competências, que vão desde a formação dos vários agentes do sistema desportivo, à competição e à especialização” (Oliveira, 2006).

As organizações desportivas, sobretudo as associações e clubes desempenham um papel indispensável, uma vez que atuando diretamente no terreno, dispõem de um estatuto de identificação popular incomparável, de vastíssimas experiências na promoção de programas e atividades desportivas e de recursos importantíssimos onde se destaca o voluntariado.

---

<sup>3</sup> Tendo por base o enquadramento definido no Regulamento de Apoio ao Associativismo Concelhio - Atribuição de subsídio, subvenção, ajuda, incentivo, bonificação, donativo ou similar às associações do Concelho do Sabugal (publicado em Diário da República – 2ª série, nº 200, de 18 de outubro de 2011), através do qual a Câmara Municipal do Sabugal concretizar um plano de intervenção assente numa base de diálogo e concertação entre os diversos intervenientes no processo de desenvolvimento cultural, recreativo, social, desportivo, e outros, do Concelho.

“Pela capacidade de distribuição geográfica e pela capacidade de gerar recursos a nível local, as associações e os clubes, assumem uma posição crucial na promoção da oferta de prática desportiva dita amadora e na promoção da participação democrática dos cidadãos nas organizações desportivas” (Jesus, 2000).

“A atividade desenvolvida pelos clubes assume um papel de dupla importância, não só na concretização do trabalho pela promoção direta de atividades desportivas, mas também no contributo histórico da sua definição geral, tratando-se de uma associação simultaneamente de expressão e de intervenção social, não só porque tende a facilitar a satisfação das necessidades e interesses dos seus sócios no domínio da atividade corporal mas, também, devido à sua capacidade de intervenção demonstrada na edificação de políticas desportivas” (Crespo, 1978).

Segundo Costa (2000) “os clubes tradicionais de índole social sem fins lucrativos, apesar de presentemente atravessarem grandes dificuldades, devem estar ao serviço das pessoas, particularmente dos seus associados, devendo manter quanto possível a sua autonomia e independência financeira e não se deixarem envolver demasiado na dependência subsidiária das autarquias e outras entidades.”

As relações entre o poder local e o Movimento Associativo estabelecem-se pela perceção de que a vida associativa constitui um dos agentes essenciais de democratização da vida social e cultural do nosso Concelho. Ela constitui uma das formas de desenvolvimento da iniciativa e do exercício das responsabilidades livremente assumidas pelos habitantes, colaborando para o enriquecimento da vida local. Por tudo isto, o Movimento Associativo local deve ser considerado como um fator resolutivo de democratização da prática desportiva, numa ótica cultural viva.

## Considerações Finais

A Carta de Equipamentos Desportivos do Concelho do Sabugal apresenta uma caracterização das instalações desportivas existente no concelho, bem como das infraestruturas de apoio à prática desportiva de lazer, apresentando-se como um instrumento de apoio à decisão, diagnosticando carências e assimetrias das instalações desportivas.

Conjuntamente com as restantes componentes de promoção do Município, pretende-se que o Desporto influencie o desenvolvimento do concelho, atuando em favor das atividades turísticas, das iniciativas relacionadas com a preservação do ambiente, da coesão social, bem como da afirmação da identidade do concelho.

Proporcionar uma maior e melhor oferta desportiva aos munícipes, de modo a contribuir para uma melhoria do seu bem-estar físico, da sua saúde e também da ocupação dos seus tempos livres é, a nível geral, um dos principais objetivos deste instrumento. A sua concretização passa pela elaboração de um programa de infraestruturas desportivas que possibilite a correção das assimetrias existentes e que permita a construção dos equipamentos necessários tanto para o sector da competição como para o do recreio/lazer.

Da análise das variáveis estudadas, no que se refere à caracterização das instalações desportivas, salientam-se os seguintes pontos:

- As instalações do tipo “Grandes Campos de Jogos” e “Pequenos Campos de Jogos” são as tipologias mais frequentes, representando as primeiras 19% e as segundas 43% das instalações existentes no concelho;
- As instalações do tipo “Pavilhões e Salas de Desporto” apenas estão representadas nas freguesias de Aldeia Velha, Cerdeira do Côa, Soito, União das Freguesias de Sabugal e Aldeia de Stº António, representando 9% das instalações desportivas existentes no concelho;
- As instalações do tipo “Piscinas” (cobertas e ao ar livre) apenas estão representadas nas freguesias de Aldeia do Bispo, União das Freguesias de Ruvina, Ruivós e Vale das Éguas, União das Freguesias de Sabugal e Aldeia de Stº António e ainda Vila Boa, representando 7% das instalações desportivas existentes no concelho;

- Existe apenas 1 equipamento desportivo especial para espetáculos, localizado na sede do concelho;

- Existem 14 instalações do tipo “Especiais” – Outras (todas as restantes instalações não englobadas nas definições anteriores – Jogos tradicionais, Futebol de praia, centro hípico, parque geriátrico, ...), localizando-se 1 parque geriátrico na freguesia de Águas Belas – Espinhal; 1 campo de futebol de praia em Alfaiates; 2 campos de jogos tradicionais, localizando-se um na Nave e outro em Aldeia da Dona (Nave); 1 campo de futebol de praia e 1 campo de jogos tradicionais em Quadrazais; 2 picadeiros (indoor e outdoor) na vila do Soito; 1 parque geriátrico e 1 campo de jogos tradicionais na União das Freguesias de Ruvina, Ruivós e Vale das Éguas; 1 circuito de manutenção e 1 parque *fitness* na União das Freguesias de Sabugal e Aldeia de Santo António; 1 campo de jogos tradicionais na união das Freguesias de Santo Estêvão e Moita e 1 campo de jogos tradicionais na União das Freguesias de Seixo do Côa e Valongo do Côa.

Este tipo de instalações representa 14 % das instalações desportivas existentes no concelho;

- O parque desportivo do concelho caracteriza-se pela predominância de instalações desportivas descobertas (outdoor), relativamente às cobertas, sendo também aquelas as que dispõem de maior área útil desportiva;

Verifica-se ainda a existência de outros equipamentos coletivos, que permitem desenvolver atividades físicas e atividades de recreio e lazer ao ar livre que, de uma forma geral, não carecem de infraestruturas nem de equipamento específico:

- Atualmente o concelho conta com uma Rede Municipal de Percursos, constituída por 6 percursos pedestres, 1 percurso interpretativo e duas grandes rotas (GR), tendo a Grande Rota do vale do Côa também percursos para BTT e percursos equestres.

- E por fim, conta com um Centro de BTT, que consiste em uma estação de serviço (atualmente localizada junto à Praia Fluvial do Sabugal) e uma rede de trilhos com 225 Km de extensão com 4 níveis de dificuldade.

- As Zonas de Água Doce representam 7 % das outras infraestruturas de apoio à prática desportiva.

A Carta de Equipamentos Desportivos do Concelho do Sabugal é um documento técnico de caracterização e diagnóstico das instalações desportivas, de suporte à decisão e à definição das estratégias de desenvolvimento desportivo que se pretende para o concelho do Sabugal.

## Bibliografia

- Almeida, P. (1991). Carta Desportiva Nacional: A Experiência do Distrito da Guarda in *A Comunidade Europeia e o Desporto*. Câmara Municipal de Oeiras – Serviços Municipais de Desporto.
- Câmara Municipal do Sabugal, Carta Educativa do Concelho do Sabugal.
- Carta Europeia do Desporto.
- Carta Internacional da Educação Física e do Desporto da UNESCO.
- Carta de Equipamentos Desportivos do Município de Pesa da Régua.
- Carta Desportiva do Concelho de Cuba.
- Carta desportiva do Município de Figueiró dos Vinhos.
- Carta Desportiva do Município de Góis.
- Carta Desportiva do Concelho de Vila Pouca de Aguiar.
- Cordeiro, A.M. Rochette (2006) *Ordenamento e Planeamento de Equipamentos Desportivos com Base num projecto de Cartografia Dinâmica*.
- Costa, M. (2000) *Prática desportiva, desenvolvimento e autarquias. Que caminho seguir?* Desporto e autarquias, Câmara Municipal de Óbidos, Óbidos.
- Crespo, J. (1978) *Para uma sociologia da cultura, o associativismo em Portugal*, in Revista Ludens, Vol. 2, nº 4: 3-13.
- *Censos de 2001*, resultados definitivos, XIV Recenseamento Geral da População, INE, Lisboa.
- *Censos de 2011*, resultados definitivos, XV Recenseamento Geral da População, INE, Lisboa.
- Decreto-Lei nº 317/97 de 25 de Novembro.
- Câmara Municipal do Sabugal, Diagnóstico Social do Concelho do Sabugal.
- DGOTDU (2002) *Normas para a programação e caracterização de equipamentos colectivos*. Coleção Informação, nº 6, Direcção-Geral do Ordenamento do Território e Desenvolvimento Urbano, Lisboa.
- Direcção Geral dos Desportos (1988) *Atlas Desportivo Nacional. Carta das Instalações Desportivas Artificiais*. Vol. I – Classificação e Tipificação, Ministério da Educação/D.G.D., Lisboa.
- Gabinete Oliveira das Neves, *Plano Estratégico do Sabugal*.


- GEPAT-MPAT (1990) *Normas de Programação de Equipamentos Colectivos do Gabinete de Estudos e Planeamento da Administração do Território, Lisboa.*
- GR22 – *Grande Rota das Aldeia Históricas, INATEL.*
- [http://www.congressododesporto.gov.pt/ficheiros%5CAntonio\\_Rochette.pdf](http://www.congressododesporto.gov.pt/ficheiros%5CAntonio_Rochette.pdf)
- <http://www.cm-sabugal.pt/index.php/turismo/patrimonio>.
- <http://www.cm-sabugal.pt/index.php/turismo/centro-btt>.
- <http://www.cm-sabugal.pt/index.php/turismo/percursos-pedestres>.
- <http://www.termascentro.pt/pt/termas/termas-do-cro/o-que-fazer-20131016-145827>.
- <http://www.amde.pt/document/447750/453640.pdf>.
- Instituto Nacional do Desporto (1996) *Carta das Instalações Artificiais – Distrito de Coimbra, 1996*, Secretaria de Estado do Desporto, Lisboa.
- Jesus, B. (2000) *Desporto e União Europeia*, in Revista Desporto, ano III, nº 6: 26-31.
- Lei nº 5/2007 de 16 de janeiro.
- Lei de bases do Sistema Desportivo, Lei nº 1/90, de 13 de janeiro.
- Pró Raia e Câmara Municipal do Sabugal, *Sabugal: Roteiro Turístico*.



1  
2  
3  
4  
5  
6  
7  
8  
9  
10  
11  
12  
13  
14  
15  
16  
17  
18  
19  
20  
21  
22  
23  
24  
25


**ANEXOS**

**1 - Fichas de caracterização dos Equipamentos Desportivos existentes**



## ANEXOS

### I - Fichas de caracterização dos Equipamentos Desportivos existentes



## Índice por Freguesia

1. Aguas Belas
2. Aldeia da Ponte
3. Aldeia do Bispo
4. Aldeia Velha
5. Alfaiates
6. Baraçal
7. Bendada
8. Bismula
9. Casteleiro
10. Cerdeira do Côa
11. Fóios
12. Malcata
13. Nave
14. Quadrazais
15. Quintas de São Bartolomeu
16. Rapoula do Côa
17. Rebolosa
18. Rendo
19. Soito
20. Sortelha
21. União das Freguesias de Aldeia da Ribeira, Vilar Maior e Badamalos
22. União das Freguesias de Lajeosa da Raia e Forcalhos
23. União das Freguesias de Pousafoles do Bispo, Penalobo e Lomba
24. União das Freguesias de Ruvina, Ruivós e Vale das Éguas

- 25. União das Freguesias de Sabugal e Aldeia de Santo António**
- 26. União das Freguesias de Santo Estêvão e Moita**
- 27. União das Freguesias de Seixo do Côa e Valongo do Côa**
- 28. Vale de Espinho**
- 29. Vila Boa**
- 30. Vila do Touro**

ÁGUAS BELAS



## Ficha dos Equipamentos Desportivos

<b>Tipo de Equipamento</b>	Grandes Campos de Jogos		
<b>Localização</b>	Águas Belas		
<b>Freguesia</b>	Águas Belas	<b>Coor. GPS</b>	40.368690, -7.163540

<b>Proprietário</b>	Junta de Freguesia das Águas Belas
<b>Entidade Dinamizadora</b>	Junta de Freguesia das Águas Belas

<b>Ano de Construção</b>	1975	<b>Ano de Remodelação</b>	Informação não disponível
<b>Estado de conservação</b>	Mau	<b>Acesso</b>	Pouco Satisfatório
<b>Homologação</b>	Informação não disponível		
<b>Modalidades Praticáveis</b>	Futebol		

<b>Área de implantação (m<sup>2</sup>)</b>	2176	<b>Comprimento (m)</b>	66
<b>Largura (m)</b>	30	<b>Altura (m)</b>	Não aplicável
<b>Perímetro (m)</b>	192	<b>Dimensão funcional (m<sup>2</sup>)</b>	2176

<b>Bancadas</b>	Não	<b>Lotação das Bancadas</b>	Não aplicável			
<b>Adaptação para deficientes</b>	Não	<b>WC Público</b>	Não			
<b>Vedação</b>	Não	<b>Cobertura</b>	Não			
<b>Iluminação</b>	Não	<b>Piso</b>	Terra			
<b>Tipo de ocupação</b>	<i>Federados</i>	<i>Escolar</i>	<i>Recreativo</i>	X	<i>Livre</i>	X

<b>Balneários</b>	Não	<b>Estado de Conservação</b>	Não aplicável
<b>Água Corrente</b>	Não	<b>Água Quente</b>	Não
<b>Número de Chuveiros</b>	Não	<b>Número de Sanitários</b>	Não
<b>Número de Lavatórios</b>	Não		

<b>Observações:</b>



<b>Data</b>	14-10-2014
<b>Responsável pela informação</b>	Sandra Silvestre
<b>Os Técnicos do Município</b>	Nuno Rito e Pedro Ferreira

## Ficha dos Equipamentos Desportivos

<b>Tipo de Equipamento</b>	Especiais - Parque Geriátrico		
<b>Localização</b>	Rua da Escola - Espinhal		
<b>Freguesia</b>	Águas Belas	<b>Coor. GPS</b>	40.375374, -7.146473

<b>Proprietário</b>	Junta de Freguesia de Águas Belas
<b>Entidade Dinamizadora</b>	Liga Espinhalense

<b>Ano de Construção</b>	2012	<b>Ano de Remodelação</b>	Informação não disponível
<b>Estado de conservação</b>	Bom	<b>Tipo de Acesso</b>	Bom
<b>Homologação</b>	informação não disponível		
<b>Modalidades Praticáveis</b>	Manutenção		

<b>Área de implantação (m<sup>2</sup>)</b>	Informação não disponível	<b>Comprimento (m)</b>	Informação não disponível
<b>Largura (m)</b>	Informação não disponível	<b>Altura (m)</b>	Não aplicável
<b>Perímetro (m)</b>	Informação não disponível	<b>Dimensão funcional (m<sup>2</sup>)</b>	Informação não disponível

<b>Bancadas</b>	Não	<b>Lotação das Bancadas</b>	Não aplicável
<b>Adaptação para deficientes</b>	Fácil acesso	<b>WC Público</b>	Sim
<b>Vedação</b>	Sim	<b>Cobertura</b>	Não
<b>Iluminação</b>	Não	<b>Piso</b>	Terra / Relva Sintética
<b>Tipo de ocupação</b>	<i>Federados</i>	<i>Escolar</i>	<i>Recreativo</i> X <i>Livre</i> X

<b>Balneários</b>	Não	<b>Estado de Conservação</b>	Não aplicável
<b>Água Corrente</b>	Não	<b>Água Quente</b>	Não
<b>Número de Chuveiros</b>	Não	<b>Número de Sanitários</b>	Não
<b>Número de Lavatórios</b>	Não		

<b>Observações:</b>
8 Máquinas:
- O Surf
- Remo
- O Esqui
- O Elevador
- Os Patins
- O Cavalo
- Twist
- A Balança
Churrasqueira com mesas e bancos



<b>Data</b>	14-10-2014
<b>Responsável pela informação</b>	Sandra Silvestre
<b>Os Técnicos do Município</b>	Nuno Rito e Pedro Ferreira



ALDEIA DA PONTE



## Ficha dos Equipamentos Desportivos

<b>Tipo de Equipamento</b>	Grandes Campos de Jogos		
<b>Localização</b>	Estrada de Espanha - Aldeia da Ponte		
<b>Freguesia</b>	Aldeia da Ponte	<b>Coor. GPS</b>	40.411511, -6.864758

<b>Proprietário</b>	Junta de Freguesia de Aldeia da Ponte
<b>Entidade Dinamizadora</b>	Junta de Freguesia de Aldeia da Ponte

<b>Ano de Construção</b>	Informação não disponível	<b>Ano de Remodelação</b>	Informação não disponível
<b>Estado de conservação</b>	Mau	<b>Acesso</b>	Bom
<b>Homologação</b>	Informação não disponível		
<b>Modalidades Praticáveis</b>	Futebol		

<b>Área de implantação (m<sup>2</sup>)</b>	4232	<b>Comprimento (m)</b>	90
<b>Largura (m)</b>	44	<b>Altura (m)</b>	Não aplicável
<b>Perímetro (m)</b>	268	<b>Dimensão funcional (m<sup>2</sup>)</b>	4232

<b>Bancadas</b>	Não	<b>Lotação das Bancadas</b>	Não aplicável
<b>Adaptação para deficientes</b>	Não	<b>WC Público</b>	Sim
<b>Vedação</b>	Não	<b>Cobertura</b>	Não
<b>Iluminação</b>	Não	<b>Piso</b>	Vegetação
<b>Tipo de ocupação</b>	<i>Federados</i>	<i>Escolar</i>	<i>Recreativo</i> X <i>Livre</i> X

<b>Balneários</b>	Sim	<b>Estado de Conservação</b>	Bom
<b>Água Corrente</b>	Sim	<b>Água Quente</b>	Sim
<b>Número de Chuveiros</b>	13	<b>Número de Sanitários</b>	3
<b>Número de Lavatórios</b>	7		

<b>Observações:</b>



<b>Data</b>	20-10-2014
<b>Responsável pela informação</b>	José Francisco Nabais
<b>Os Técnicos do Município</b>	Nuno Rito e Pedro Ferreira

## Ficha dos Equipamentos Desportivos

<b>Tipo de Equipamento</b>	Pequenos Campos de Jogos		
<b>Localização</b>	Estrada de Espanha - Aldeia da Ponte		
<b>Freguesia</b>	Aldeia da Ponte	<b>Coor. GPS</b>	40.411613, -6.865924

<b>Proprietário</b>	Junta de Freguesia de Aldeia da Ponte
<b>Entidade Dinamizadora</b>	Junta de Freguesia de Aldeia da Ponte e Associação Juventude Pontense

<b>Ano de Construção</b>	Informação não disponível	<b>Ano de Remodelação</b>	Informação não disponível
<b>Estado de conservação</b>	Bom	<b>Acesso</b>	Bom
<b>Homologação</b>	Informação não disponível		
<b>Modalidades Praticáveis</b>	Futsal, ténis e basquetebol		

<b>Área de implantação (m<sup>2</sup>)</b>	832.24	<b>Comprimento (m)</b>	40.20
<b>Largura (m)</b>	19.20	<b>Altura (m)</b>	Não aplicável
<b>Perímetro (m)</b>	118.8	<b>Dimensão funcional (m<sup>2</sup>)</b>	832.24

<b>Bancadas</b>	Não	<b>Lotação das Bancadas</b>	Não aplicável
<b>Adaptação para deficientes</b>	Fácil acesso	<b>WC Público</b>	Sim
<b>Vedação</b>	Sim	<b>Cobertura</b>	Não
<b>Iluminação</b>	Sim	<b>Piso</b>	Tartan
<b>Tipo de ocupação</b>	<i>Federados</i>	<i>Escolar</i>	<i>Recreativo</i> X <i>Livre</i> X

<b>Balneários</b>	Sim	<b>Estado de Conservação</b>	Bom
<b>Água Corrente</b>	Sim	<b>Água Quente</b>	Sim
<b>Número de Chuveiros</b>	13	<b>Número de Sanitários</b>	3
<b>Número de Lavatórios</b>	7		

<b>Observações:</b>



<b>Data</b>	20-10-2014
<b>Responsável pela informação</b>	José Francisco Nabais
<b>Os Técnicos do Município</b>	Nuno Rito e Pedro Ferreira

ALDEIA DO BISPO





## Ficha dos Equipamentos Desportivos

<b>Tipo de Equipamento</b>	Pequenos Campos de Jogos		
<b>Localização</b>	Avenida Dr. João Nabais - Aldeia do Bispo		
<b>Freguesia</b>	Aldeia do Bispo	<b>Coor. GPS</b>	40.321669, -6.845381

<b>Proprietário</b>	Centro Social e Paroquial Nossa Senhora dos Milagres - Lar de Santo Antão		
<b>Entidade Dinamizadora</b>	Associação da Mocidade de Aldeia do Bispo		

<b>Ano de Construção</b>	Informação não disponível	<b>Ano de Remodelação</b>	2014
<b>Estado de conservação</b>	Bom	<b>Acesso</b>	Bom
<b>Homologação</b>	Informação não disponível		
<b>Modalidades Praticáveis</b>	Futsal e Basquetebol		

<b>Área de implantação (m<sup>2</sup>)</b>	989	<b>Comprimento (m)</b>	42
<b>Largura (m)</b>	22	<b>Altura (m)</b>	Não aplicável
<b>Perímetro (m)</b>	128	<b>Dimensão funcional (m<sup>2</sup>)</b>	989

<b>Bancadas</b>	Sim	<b>Lotação das Bancadas</b>	100
<b>Adaptação para deficientes</b>	Não	<b>WC Público</b>	Sim
<b>Vedação</b>	Sim	<b>Cobertura</b>	Não
<b>Iluminação</b>	Sim	<b>Piso</b>	Cimento
<b>Tipo de ocupação</b>	<i>Federados</i>	<i>Escolar</i>	<i>Recreativo</i> X <i>Livre</i> X

<b>Balneários</b>	Sim	<b>Estado de Conservação</b>	Bom
<b>Água Corrente</b>	Sim	<b>Água Quente</b>	Sim
<b>Número de Chuveiros</b>	4	<b>Número de Sanitários</b>	5
<b>Número de Lavatórios</b>	7		

<b>Observações:</b>



<b>Data</b>	09-07-2014
<b>Responsável pela informação</b>	Bruno Rodrigues
<b>Os Técnicos do Município</b>	Nuno Rito e Pedro Ferreira

## Ficha dos Equipamentos Desportivos

<b>Tipo de Equipamento</b>	Piscinas ao Ar Livre - Grande		
<b>Localização</b>	Avenida Dr. João Nabais - Aldeia do Bispo		
<b>Freguesia</b>	Aldeia do Bispo	<b>Coor. GPS</b>	40.321445, -6.845309

<b>Proprietário</b>	Centro Social e Paroquial Nossa Senhora dos Milagres - Lar de Santo Antão		
<b>Entidade Dinamizadora</b>	Centro Social e Paroquial Nossa Senhora dos Milagres - Lar de Santo Antão		

<b>Ano de Construção</b>	Informação não disponível	<b>Ano de Remodelação</b>	2014
<b>Estado de conservação</b>	Bom	<b>Acesso</b>	Bom
<b>Homologação</b>	Informação não disponível		
<b>Modalidades Praticáveis</b>	Desportos aquáticos		

<b>Área de implantação (m<sup>2</sup>)</b>	300	<b>Comprimento (m)</b>	25
<b>Largura (m)</b>	12	<b>Profundidade (m)</b>	Min.: 1. Max.: 2
<b>Perímetro (m)</b>	74	<b>Dimensão funcional (m<sup>2</sup>)</b>	300

<b>Bancadas</b>	Sim	<b>Lotação das Bancadas</b>	50
<b>Adaptação para deficientes</b>	Fácil acesso	<b>WC Público</b>	Sim
<b>Vedação</b>	Sim	<b>Cobertura</b>	Não
<b>Iluminação</b>	Sim	<b>Piso</b>	Relva
<b>Tipo de ocupação</b>	<i>Federados</i>	<i>Escolar</i>	<i>Recreativo</i> X <i>Livre</i> X

<b>Balneários</b>	Sim	<b>Estado de Conservação</b>	Bom
<b>Água Corrente</b>	Sim	<b>Água Quente</b>	Sim
<b>Número de Chuveiros</b>	4	<b>Número de Sanitários</b>	5
<b>Número de Lavatórios</b>	7		

<b>Observações:</b>
2 Chuveiros no exterior



<b>Data</b>	09-07-2014
<b>Responsável pela informação</b>	Bruno Rodrigues
<b>Os Técnicos do Município</b>	Nuno Rito e Pedro Ferreira

## Ficha dos Equipamentos Desportivos

<b>Tipo de Equipamento</b>	Piscinas ao Ar Livre - Pequena		
<b>Localização</b>	Avenida Dr. João Nabais - Aldeia do Bispo		
<b>Freguesia</b>	Aldeia do Bispo	<b>Coor. GPS</b>	40.321632, -6.845143

<b>Proprietário</b>	Centro Social e Paroquial Nossa Senhora dos Milagres - Lar de Santo Antão		
<b>Entidade Dinamizadora</b>	Centro Social e Paroquial Nossa Senhora dos Milagres - Lar de Santo Antão		

<b>Ano de Construção</b>	Informação não disponível	<b>Ano de Remodelação</b>	2014
<b>Estado de conservação</b>	Bom	<b>Acesso</b>	Bom
<b>Homologação</b>	Informação não disponível		
<b>Modalidades Praticáveis</b>	Desportos aquáticos		

<b>Área de implantação (m<sup>2</sup>)</b>	40	<b>Comprimento (m)</b>	8
<b>Largura (m)</b>	5	<b>Profundidade (m)</b>	0.50
<b>Perímetro (m)</b>	26	<b>Dimensão funcional (m<sup>2</sup>)</b>	40

<b>Bancadas</b>	Sim	<b>Lotação das Bancadas</b>	50
<b>Adaptação para deficientes</b>	Fácil acesso	<b>WC Público</b>	Sim
<b>Vedação</b>	Sim	<b>Cobertura</b>	Não
<b>Iluminação</b>	Sim	<b>Piso</b>	Relva
<b>Tipo de ocupação</b>	<i>Federados</i>	<i>Escolar</i>	<i>Recreativo</i> X <i>Livre</i> X

<b>Balneários</b>	Sim	<b>Estado de Conservação</b>	Bom
<b>Água Corrente</b>	Sim	<b>Água Quente</b>	Sim
<b>Número de Chuveiros</b>	4	<b>Número de Sanitários</b>	5
<b>Número de Lavatórios</b>	7		

<b>Observações:</b>
2 Chuveiros no exterior



<b>Data</b>	09-07-2014
<b>Responsável pela informação</b>	Bruno Rodrigues
<b>Os Técnicos do Município</b>	Nuno Rito e Pedro Ferreira



ALDEIA VELHA





## Ficha dos Equipamentos Desportivos

<b>Tipo de Equipamento</b>	Pavilhões e Salas de Desporto		
<b>Localização</b>	Rua dos Cabeços - Aldeia Velha		
<b>Freguesia</b>	Aldeia Velha	<b>Coor. GPS</b>	40.342936, -6.861105

<b>Proprietário</b>	Junta de Freguesia de Aldeia Velha		
<b>Entidade Dinamizadora</b>	Junta de Freguesia de Aldeia Velha		

<b>Ano de Construção</b>	2012	<b>Ano de Remodelação</b>	Informação não disponível
<b>Estado de conservação</b>	Bom	<b>Acesso</b>	Bom
<b>Homologação</b>	Informação não disponível		
<b>Modalidades Praticáveis</b>	Informação não disponível		

<b>Área de implantação (m<sup>2</sup>)</b>	1102	<b>Comprimento (m)</b>	48.2
<b>Largura (m)</b>	23	<b>Altura (m)</b>	Informação não disponível
<b>Perímetro (m)</b>	142.4	<b>Dimensão funcional (m<sup>2</sup>)</b>	1102

<b>Bancadas</b>	Não	<b>Lotação das Bancadas</b>	Não aplicável			
<b>Adaptação para deficientes</b>	Fácil Acesso	<b>WC Público</b>	Sim			
<b>Vedação</b>	Sim	<b>Cobertura</b>	Sim			
<b>Iluminação</b>	Sim	<b>Piso</b>	Mosaico			
<b>Tipo de ocupação</b>	<i>Federados</i>	<i>Escolar</i>	<i>Recreativo</i>	X	<i>Livre</i>	X

<b>Balneários</b>	Sim	<b>Estado de Conservação</b>	Bom
<b>Água Corrente</b>	Sim	<b>Água Quente</b>	Sim
<b>Número de Chuveiros</b>	1	<b>Número de Sanitários</b>	2
<b>Número de Lavatórios</b>	2		

<b>Observações:</b>
Recinto preparado para a realização de festas, com palco, mesas, cadeiras, bar.
Este Pavilhão está adaptado para a prática desportiva, não dispondo neste momento de qualquer marcação.



<b>Data</b>	20-10-2014
<b>Responsável pela informação</b>	Paulo Ramos
<b>Os Técnicos do Município</b>	Nuno Rito e Pedro Ferreira

## Ficha dos Equipamentos Desportivos

<b>Tipo de Equipamento</b>	Pequenos Campos de Jogos		
<b>Localização</b>	Rua das Escolas - Aldeia Velha		
<b>Freguesia</b>	Aldeia Velha	<b>Coor. GPS</b>	40.343155, -6.865046

<b>Proprietário</b>	Junta de Freguesia de Aldeia Velha		
<b>Entidade Dinamizadora</b>	Junta de Freguesia de Aldeia Velha		

<b>Ano de Construção</b>	Informação não disponível	<b>Ano de Remodelação</b>	Informação não disponível
<b>Estado de conservação</b>	Bom	<b>Acesso</b>	Satisfatório
<b>Homologação</b>	Informação não disponível		
<b>Modalidades Praticáveis</b>	Futsal e Ténis		

<b>Área de implantação (m<sup>2</sup>)</b>	680.68	<b>Comprimento (m)</b>	36.40
<b>Largura (m)</b>	17.20	<b>Altura (m)</b>	Não aplicável
<b>Perímetro (m)</b>	107.2	<b>Dimensão funcional (m<sup>2</sup>)</b>	680.68

<b>Bancadas</b>	Não	<b>Lotação das Bancadas</b>	Não aplicável
<b>Adaptação para deficientes</b>	Não	<b>WC Público</b>	Não
<b>Vedação</b>	Sim	<b>Cobertura</b>	Não
<b>Iluminação</b>	Sim	<b>Piso</b>	Tartan
<b>Tipo de ocupação</b>	<i>Federados</i>	<i>Escolar</i>	<i>Recreativo</i> X <i>Livre</i> X

<b>Balneários</b>	Sim	<b>Estado de Conservação</b>	Pouco Satisfatório
<b>Água Corrente</b>	Sim	<b>Água Quente</b>	Sim
<b>Número de Chuveiros</b>	4	<b>Número de Sanitários</b>	6
<b>Número de Lavatórios</b>	3		

<b>Observações:</b>



<b>Data</b>	20-10-2014
<b>Responsável pela informação</b>	Paulo Ramos
<b>Os Técnicos do Município</b>	Nuno Rito e Pedro Ferreira

ALFAIATES





## Ficha dos Equipamentos Desportivos

<b>Tipo de Equipamento</b>	Especiais – Campo de Futebol de Praia		
<b>Localização</b>	Barragem de Alfaiates		
<b>Freguesia</b>	Alfaiates	<b>Coor. GPS</b>	40.382783, -6.923787

<b>Proprietário</b>	Junta de Freguesia de Alfaiates
<b>Entidade Dinamizadora</b>	Junta de Freguesia de Alfaiates

<b>Ano de Construção</b>	2014	<b>Ano de Remodelação</b>	Informação não disponível
<b>Estado de conservação</b>	Bom	<b>Acesso</b>	Pouco satisfatório
<b>Homologação</b>	Informação não disponível		
<b>Modalidades Praticáveis</b>	Futebol de Praia		

<b>Área de implantação (m<sup>2</sup>)</b>	399	<b>Comprimento (m)</b>	28.50
<b>Largura (m)</b>	14	<b>Altura (m)</b>	Não aplicável
<b>Perímetro (m)</b>	85	<b>Dimensão funcional (m<sup>2</sup>)</b>	399

<b>Bancadas</b>	Não	<b>Lotação das Bancadas</b>	Não aplicável
<b>Adaptação para deficientes</b>	Fácil Acesso	<b>WC Público</b>	Sim
<b>Vedação</b>	Não	<b>Cobertura</b>	Não
<b>Iluminação</b>	Não	<b>Piso</b>	Areia
<b>Tipo de ocupação</b>	<i>Federados</i>	<i>Escolar</i>	<i>Recreativo</i> X <i>Livre</i> X

<b>Balneários</b>	Sim	<b>Estado de Conservação</b>	Bom
<b>Água Corrente</b>	Sim	<b>Água Quente</b>	Não
<b>Número de Chuveiros</b>	2	<b>Número de Sanitários</b>	3
<b>Número de Lavatórios</b>	3		

<b>Observações:</b>
Localizado na Barragem de Alfaiates
Bar



<b>Data</b>	20-10-2014
<b>Responsável pela informação</b>	Francisco Baltazar
<b>Os Técnicos do Município</b>	Nuno Rito e Pedro Ferreira

## Ficha dos Equipamentos Desportivos

<b>Tipo de Equipamento</b>	Grandes Campos de Jogos		
<b>Localização</b>	Informação não disponível - Alfaiates		
<b>Freguesia</b>	Alfaiates	<b>Coor. GPS</b>	40.387171, -6.929905

<b>Proprietário</b>	Junta de Freguesia de Alfaiates		
<b>Entidade Dinamizadora</b>	Junta de Freguesia de Alfaiates		

<b>Ano de Construção</b>	1984	<b>Ano de Remodelação</b>	Informação não disponível
<b>Estado de conservação</b>	Mau	<b>Acesso</b>	Pouco satisfatório
<b>Homologação</b>	Informação não disponível		
<b>Modalidades Praticáveis</b>	Futebol		

<b>Área de implantação (m<sup>2</sup>)</b>	5200	<b>Comprimento (m)</b>	98
<b>Largura (m)</b>	50	<b>Altura (m)</b>	Não aplicável
<b>Perímetro (m)</b>	296	<b>Dimensão funcional (m<sup>2</sup>)</b>	5200

<b>Bancadas</b>	Não	<b>Lotação das Bancadas</b>	Não aplicável			
<b>Adaptação para deficientes</b>	Não	<b>WC Público</b>	Não			
<b>Vedação</b>	Não	<b>Cobertura</b>	Não			
<b>Iluminação</b>	Não	<b>Piso</b>	Vegetação			
<b>Tipo de ocupação</b>	<i>Federados</i>	<i>Escolar</i>	<i>Recreativo</i>	X	<i>Livre</i>	X

<b>Balneários</b>	Não	<b>Estado de Conservação</b>	Não aplicável
<b>Água Corrente</b>	Não	<b>Água Quente</b>	Não
<b>Número de Chuveiros</b>	Não	<b>Número de Sanitários</b>	Não
<b>Número de Lavatórios</b>	Não		

<b>Observações:</b>



<b>Data</b>	20-10-2014
<b>Responsável pela informação</b>	Francisco Baltazar
<b>Os Técnicos do Município</b>	Nuno Rito e Pedro Ferreira



## Ficha dos Equipamentos Desportivos

<b>Tipo de Equipamento</b>	Outras Infraestruturas de Apoio à Prática Desportiva – Barragem		
<b>Localização</b>	Barragem de Alfaiates		
<b>Freguesia</b>	Alfaiates	<b>Coor. GPS</b>	40.381877, -6.925795

<b>Proprietário</b>	Junta de Freguesia de Alfaiates
<b>Entidade Dinamizadora</b>	Junta de Freguesia de Alfaiates

<b>Ano de Construção</b>	2013	<b>Ano de Remodelação</b>	Informação não disponível
<b>Estado de conservação</b>	Bom	<b>Acesso</b>	Pouco Satisfatório
<b>Homologação</b>	informação não disponível		
<b>Modalidades Praticáveis</b>	Desportos aquáticos		

<b>Área de implantação (m<sup>2</sup>)</b>	Informação não disponível	<b>Comprimento (m)</b>	Informação não disponível
<b>Largura (m)</b>	Informação não disponível	<b>Profundidade (m)</b>	Informação não disponível
<b>Perímetro (m)</b>	Informação não disponível	<b>Dimensão funcional (m<sup>2</sup>)</b>	Informação não disponível

<b>Bancadas</b>	Não	<b>Lotação das Bancadas</b>	Não aplicável			
<b>Adaptação para deficientes</b>	Fácil acesso	<b>WC Público</b>	Sim			
<b>Vedação</b>	Não	<b>Cobertura</b>	Não			
<b>Iluminação</b>	Não	<b>Piso</b>	Não			
<b>Tipo de ocupação</b>	<i>Federados</i>	<i>Escolar</i>	<i>Recreativo</i>	X	<i>Livre</i>	X

<b>Balneários</b>	Sim	<b>Estado de Conservação</b>	Bom
<b>Água Corrente</b>	Sim	<b>Água Quente</b>	Não
<b>Número de Chuveiros</b>	2	<b>Número de Sanitários</b>	3
<b>Número de Lavatórios</b>	3		

<b>Observações:</b>
Parque de Merendas
Churrasqueira
Bar
Futebol de Praia
É colocado um insuflável na água durante a época balnear



<b>Data</b>	20-10-2014
<b>Responsável pela informação</b>	Francisco Baltazar
<b>Os Técnicos do Município</b>	Nuno Rito e Pedro Ferreira

## Ficha dos Equipamentos Desportivos

<b>Tipo de Equipamento</b>	Pequenos Campos de Jogos		
<b>Localização</b>	Rua das Escolas - Alfaiates		
<b>Freguesia</b>	Alfaiates	<b>Coor. GPS</b>	40.387171, -6.929905

<b>Proprietário</b>	Junta de Freguesia de Alfaiates		
<b>Entidade Dinamizadora</b>	Junta de Freguesia e Centro Cultural e Recreativo de Alfaiates		

<b>Ano de Construção</b>	2006	<b>Ano de Remodelação</b>	Informação não disponível
<b>Estado de conservação</b>	Pouco Satisfatório	<b>Acesso</b>	Satisfatório
<b>Homologação</b>	Informação não disponível		
<b>Modalidades Praticáveis</b>	Futsal e basquetebol		

<b>Área de implantação (m<sup>2</sup>)</b>	788	<b>Comprimento (m)</b>	38.40
<b>Largura (m)</b>	19	<b>Altura (m)</b>	Não aplicável
<b>Perímetro (m)</b>	114.8	<b>Dimensão funcional (m<sup>2</sup>)</b>	788

<b>Bancadas</b>	Não	<b>Lotação das Bancadas</b>	Não aplicável				
<b>Adaptação para deficientes</b>	Não	<b>WC Público</b>	Não				
<b>Vedação</b>	Sim	<b>Cobertura</b>	Não				
<b>Iluminação</b>	Sim	<b>Piso</b>	Cimento				
<b>Tipo de ocupação</b>	<i>Federados</i>	<i>Escolar</i>	<i>Recreativo</i>	X	<i>Livre</i>	X	

<b>Balneários</b>	Não	<b>Estado de Conservação</b>	Não aplicável	
<b>Água Corrente</b>	Não	<b>Água Quente</b>	Não	
<b>Número de Chuveiros</b>	Não	<b>Número de Sanitários</b>	Não	
<b>Número de Lavatórios</b>	Não			

<b>Observações:</b>



<b>Data</b>	20-10-2014
<b>Responsável pela informação</b>	Francisco Baltazar
<b>Os Técnicos do Município</b>	Nuno Rito e Pedro Ferreira

BARAÇAL



## Ficha dos Equipamentos Desportivos

<b>Tipo de Equipamento</b>	Pequenos Campos de Jogos		
<b>Localização</b>	Largo da Igreja - Baraçal		
<b>Freguesia</b>	Baraçal	<b>Coor. GPS</b>	40.398247, -7.095118

<b>Proprietário</b>	Junta de Freguesia do Baraçal		
<b>Entidade Dinamizadora</b>	Junta de Freguesia do Baraçal		

<b>Ano de Construção</b>	2004	<b>Ano de Remodelação</b>	Informação não disponível
<b>Estado de conservação</b>	Bom	<b>Acesso</b>	Bom
<b>Homologação</b>	Informação não disponível		
<b>Modalidades Praticáveis</b>	Futsal e Ténis		

<b>Área de implantação (m<sup>2</sup>)</b>	666	<b>Comprimento (m)</b>	36
<b>Largura (m)</b>	17	<b>Altura (m)</b>	Não aplicável
<b>Perímetro (m)</b>	106	<b>Dimensão funcional (m<sup>2</sup>)</b>	666

<b>Bancadas</b>	Sim	<b>Lotação das Bancadas</b>	100
<b>Adaptação para deficientes</b>	Não	<b>WC Público</b>	Sim
<b>Vedação</b>	Sim	<b>Cobertura</b>	Não
<b>Iluminação</b>	Sim	<b>Piso</b>	Tartan
<b>Tipo de ocupação</b>	<i>Federados</i>	<i>Escolar</i>	<i>Recreativo</i> X <i>Livre</i> X

<b>Balneários</b>	Sim	<b>Estado de Conservação</b>	Não aplicável
<b>Água Corrente</b>	Não	<b>Água Quente</b>	Não
<b>Número de Chuveiros</b>	Não	<b>Número de Sanitários</b>	Não
<b>Número de Lavatórios</b>	Não		

**Observações:**

Balneários: as obras interiores ainda se encontram por finalizar.




<b>Data</b>	01-10-2014
<b>Responsável pela informação</b>	Paula Nabais e Luís Carlos Lages
<b>Os Técnicos do Município</b>	Nuno Rito e Pedro Ferreira

BENDADA





MUNICÍPIO  
DO  
SABUGAL

## Ficha dos Equipamentos Desportivos

<b>Tipo de Equipamento</b>	Pequenos Campos de Jogos – Escola Primária		
<b>Localização</b>	Rua da Escola - Bendada		
<b>Freguesia</b>	Bendada	<b>Coor. GPS</b>	40.371612, -7.251820

<b>Proprietário</b>	Junta de Freguesia da Bendada		
<b>Entidade Dinamizadora</b>	Junta de Freguesia da Bendada		

<b>Ano de Construção</b>	1989	<b>Ano de Remodelação</b>	Informação não disponível
<b>Estado de conservação</b>	Pouco Satisfatório	<b>Acesso</b>	Bom
<b>Homologação</b>	Informação não disponível		
<b>Modalidades Praticáveis</b>	Futsal		

<b>Área de implantação (m<sup>2</sup>)</b>	679.15	<b>Comprimento (m)</b>	28.90
<b>Largura (m)</b>	23.50	<b>Altura (m)</b>	Não aplicável
<b>Perímetro (m)</b>	104.8	<b>Dimensão funcional (m<sup>2</sup>)</b>	679.15

<b>Bancadas</b>	Não	<b>Lotação das Bancadas</b>	Não aplicável				
<b>Adaptação para deficientes</b>	Não	<b>WC Público</b>	Não				
<b>Vedação</b>	Não	<b>Cobertura</b>	Não				
<b>Iluminação</b>	Sim	<b>Piso</b>	Cimento				
<b>Tipo de ocupação</b>	<i>Federados</i>	<i>Escolar</i>	<input checked="" type="checkbox"/>	<i>Recreativo</i>	<input type="checkbox"/>	<i>Livre</i>	<input type="checkbox"/>

<b>Balneários</b>	Não	<b>Estado de Conservação</b>	Não aplicável	
<b>Água Corrente</b>	Não	<b>Água Quente</b>	Não	
<b>Número de Chuveiros</b>	Não	<b>Número de Sanitários</b>	Não	
<b>Número de Lavatórios</b>	Não			

<b>Observações:</b>
Recinto de Festas



<b>Data</b>	14-10-2014
<b>Responsável pela informação</b>	Jorge Dias
<b>Os Técnicos do Município</b>	Nuno Rito e Pedro Ferreira

## Ficha dos Equipamentos Desportivos

<b>Tipo de Equipamento</b>	Pequenos Campos de Jogos		
<b>Localização</b>	Rua do Campo da Bola - Bendada		
<b>Freguesia</b>	Bendada	<b>Coor. GPS</b>	40.366686, -7.262687

<b>Proprietário</b>	Junta de Freguesia da Bendada		
<b>Entidade Dinamizadora</b>	Junta de Freguesia da Bendada		

<b>Ano de Construção</b>	2010	<b>Ano de Remodelação</b>	Informação não disponível
<b>Estado de conservação</b>	Bom	<b>Acesso</b>	Bom
<b>Homologação</b>	Informação não disponível		
<b>Modalidades Praticáveis</b>	Futsal e Ténis		

<b>Área de implantação (m<sup>2</sup>)</b>	877.56	<b>Comprimento (m)</b>	40.20
<b>Largura (m)</b>	20.30	<b>Altura (m)</b>	Não aplicável
<b>Perímetro (m)</b>	121	<b>Dimensão funcional (m<sup>2</sup>)</b>	877.56

<b>Bancadas</b>	Sim	<b>Lotação das Bancadas</b>	Informação não disponível			
<b>Adaptação para deficientes</b>	Fácil acesso	<b>WC Público</b>	Sim			
<b>Vedação</b>	Sim	<b>Cobertura</b>	Não			
<b>Iluminação</b>	Sim	<b>Piso</b>	Tartan			
<b>Tipo de ocupação</b>	<i>Federados</i>	<i>Escolar</i>	<i>Recreativo</i>	X	<i>Livre</i>	X

<b>Balneários</b>	Sim	<b>Estado de Conservação</b>	Bom
<b>Água Corrente</b>	Sim	<b>Água Quente</b>	Sim
<b>Número de Chuveiros</b>	7	<b>Número de Sanitários</b>	3
<b>Número de Lavatórios</b>	7		

<b>Observações:</b>
Antigo Campo de Futebol



<b>Data</b>	14-10-2014
<b>Responsável pela informação</b>	Jorge Dias
<b>Os Técnicos do Município</b>	Nuno Rito e Pedro Ferreira

## Ficha dos Equipamentos Desportivos

<b>Tipo de Equipamento</b>	Pequenos Campos de Jogos		
<b>Localização</b>	Estrada principal, nº16 - Trigais		
<b>Freguesia</b>	Bendada	<b>Coor. GPS</b>	40.353917, -7.276159

<b>Proprietário</b>	Associação Cultural dos "Amigos dos Trigais"
<b>Entidade Dinamizadora</b>	Associação Cultural dos "Amigos dos Trigais"

<b>Ano de Construção</b>	2004	<b>Ano de Remodelação</b>	2009
<b>Estado de conservação</b>	Satisfatório	<b>Acesso</b>	Satisfatório
<b>Homologação</b>	Informação não disponível		
<b>Modalidades Praticáveis</b>	Futsal e Ténis		

<b>Área de implantação (m<sup>2</sup>)</b>	838.39	<b>Comprimento (m)</b>	40.30
<b>Largura (m)</b>	19.30	<b>Altura (m)</b>	Não aplicável
<b>Perímetro (m)</b>	119.2	<b>Dimensão funcional (m<sup>2</sup>)</b>	838.39

<b>Bancadas</b>	Não	<b>Lotação das Bancadas</b>	Não aplicável			
<b>Adaptação para deficientes</b>	Não	<b>WC Público</b>	Não			
<b>Vedação</b>	Sim	<b>Cobertura</b>	Não			
<b>Iluminação</b>	Sim	<b>Piso</b>	Tartan			
<b>Tipo de ocupação</b>	<i>Federados</i>	<i>Escolar</i>	<i>Recreativo</i>	X	<i>Livre</i>	X

<b>Balneários</b>	Sim	<b>Estado de Conservação</b>	Satisfatório
<b>Água Corrente</b>	Sim	<b>Água Quente</b>	Sim
<b>Número de Chuveiros</b>	5	<b>Número de Sanitários</b>	3
<b>Número de Lavatórios</b>	3		

<b>Observações:</b>
Antigo Campo de Futebol



<b>Data</b>	14-10-2014
<b>Responsável pela informação</b>	Tiago Pinto
<b>Os Técnicos do Município</b>	Nuno Rito e Pedro Ferreira



BISMULA





## Ficha dos Equipamentos Desportivos

<b>Tipo de Equipamento</b>	Pequenos Campos de Jogos		
<b>Localização</b>	Informação não disponível - Bismula		
<b>Freguesia</b>	Bismula	<b>Coor. GPS</b>	40.444899, -6.961319

<b>Proprietário</b>	Junta de Freguesia da Bismula
<b>Entidade Dinamizadora</b>	Junta de Freguesia da Bismula

<b>Ano de Construção</b>	2001	<b>Ano de Remodelação</b>	Informação não disponível
<b>Estado de conservação</b>	Bom	<b>Acesso</b>	Pouco Satisfatório
<b>Homologação</b>	Informação não disponível		
<b>Modalidades Praticáveis</b>	Futsal e Ténis		

<b>Área de implantação (m<sup>2</sup>)</b>	834.26	<b>Comprimento (m)</b>	40.30
<b>Largura (m)</b>	19.20	<b>Altura (m)</b>	Não aplicável
<b>Perímetro (m)</b>	119	<b>Dimensão funcional (m<sup>2</sup>)</b>	834.26

<b>Bancadas</b>	Não	<b>Lotação das Bancadas</b>	Não aplicável
<b>Adaptação para deficientes</b>	Não	<b>WC Público</b>	Não
<b>Vedação</b>	Sim	<b>Cobertura</b>	Não
<b>Iluminação</b>	Não	<b>Piso</b>	Tartan
<b>Tipo de ocupação</b>	<i>Federados</i>	<i>Escolar</i>	<i>Recreativo</i> X <i>Livre</i> X

<b>Balneários</b>	Não	<b>Estado de Conservação</b>	Não aplicável
<b>Água Corrente</b>	Não	<b>Água Quente</b>	Não
<b>Número de Chuveiros</b>	Não	<b>Número de Sanitários</b>	Não
<b>Número de Lavatórios</b>	Não		

<b>Observações:</b>



<b>Data</b>	20-10-2014
<b>Responsável pela informação</b>	José Augusto Vaz
<b>Os Técnicos do Município</b>	Nuno Rito e Pedro Ferreira

CASTELEIRO





## Ficha dos Equipamentos Desportivos

<b>Tipo de Equipamento</b>	Pequenos Campos de Jogos		
<b>Localização</b>	Rua do Campo da Bola - Casteleiro		
<b>Freguesia</b>	Casteleiro	<b>Coor. GPS</b>	40.306383, -7.236144

<b>Proprietário</b>	Centro de Animação Cultural do Casteleiro		
<b>Entidade Dinamizadora</b>	Centro de Animação Cultural do Casteleiro		

<b>Ano de Construção</b>	1980	<b>Ano de Remodelação</b>	Informação não disponível
<b>Estado de conservação</b>	Pouco Satisfatório	<b>Acesso</b>	Pouco Satisfatório
<b>Homologação</b>	Informação não disponível		
<b>Modalidades Praticáveis</b>	Futsal		

<b>Área de implantação (m<sup>2</sup>)</b>	861	<b>Comprimento (m)</b>	40
<b>Largura (m)</b>	20	<b>Altura (m)</b>	Não aplicável
<b>Perímetro (m)</b>	120	<b>Dimensão funcional (m<sup>2</sup>)</b>	861

<b>Bancadas</b>	Não	<b>Lotação das Bancadas</b>	Não aplicável			
<b>Adaptação para deficientes</b>	Não	<b>WC Público</b>	Não			
<b>Vedação</b>	Sim	<b>Cobertura</b>	Não			
<b>Iluminação</b>	Não	<b>Piso</b>	Cimento			
<b>Tipo de ocupação</b>	<i>Federados</i>	<i>Escolar</i>	<i>Recreativo</i>	X	<i>Livre</i>	X

<b>Balneários</b>	Não	<b>Estado de Conservação</b>	Não aplicável	
<b>Água Corrente</b>	Não	<b>Água Quente</b>	Não	
<b>Número de Chuveiros</b>	Não	<b>Número de Sanitários</b>	Não	
<b>Número de Lavatórios</b>	Não			

<b>Observações:</b>



<b>Data</b>	23-07-2014
<b>Responsável pela informação</b>	António Marques
<b>Os Técnicos do Município</b>	Nuno Rito e Pedro Ferreira

CERDEIRA DO CÔA



## Ficha dos Equipamentos Desportivos

<b>Tipo de Equipamento</b>	Pequenos Campos de Jogos		
<b>Localização</b>	Largo das Eiras - Cerdeira do Côa		
<b>Freguesia</b>	Cerdeira do Côa	<b>Coor. GPS</b>	40.513050, -7.045228

<b>Proprietário</b>	Junta de Freguesia da Cerdeira do Côa		
<b>Entidade Dinamizadora</b>	Junta de Freguesia da Cerdeira do Côa		

<b>Ano de Construção</b>	1990 / 91	<b>Ano de Remodelação</b>	2014
<b>Estado de conservação</b>	Bom	<b>Acesso</b>	Bom
<b>Homologação</b>	Informação não disponível		
<b>Modalidades Praticáveis</b>	Futsal e Basquetebol		

<b>Área de implantação (m<sup>2</sup>)</b>	791.84	<b>Comprimento (m)</b>	38.20
<b>Largura (m)</b>	19.20	<b>Altura (m)</b>	Não aplicável
<b>Perímetro (m)</b>	57.40	<b>Dimensão funcional (m<sup>2</sup>)</b>	791.84

<b>Bancadas</b>	Não	<b>Lotação das Bancadas</b>	Não aplicável			
<b>Adaptação para deficientes</b>	Fácil acesso	<b>WC Público</b>	Informação não disponível			
<b>Vedação</b>	Sim	<b>Cobertura</b>	Não			
<b>Iluminação</b>	Não	<b>Piso</b>	Cimento			
<b>Tipo de ocupação</b>	<i>Federados</i>	<i>Escolar</i>	<i>Recreativo</i>	X	<i>Livre</i>	X

<b>Balneários</b>	Sim	<b>Estado de Conservação</b>	Mau
<b>Água Corrente</b>	Sim	<b>Água Quente</b>	Não
<b>Número de Chuveiros</b>	6	<b>Número de Sanitários</b>	2
<b>Número de Lavatórios</b>	2		

<b>Observações:</b>
Bar
Parque de Merendas
Churrasqueiras



<b>Data</b>	01-10-2014
<b>Responsável pela informação</b>	Filipe Mendes
<b>Os Técnicos do Município</b>	Nuno Rito e Pedro Ferreira



## Ficha dos Equipamentos Desportivos

<b>Tipo de Equipamento</b>	Pavilhões e Salas de Desporto - Colégio		
<b>Localização</b>	Rua M <sup>ª</sup> Rita Guimarães Pestana Dinis da Fonseca, n <sup>º</sup> 1 - Cerdeira do Côa		
<b>Freguesia</b>	Cerdeira do Côa	<b>Coor. GPS</b>	40.512245, -7.047120

<b>Proprietário</b>	Escola Regional Dr. José Dinis da Fonseca		
<b>Entidade Dinamizadora</b>	Escola Regional Dr. José Dinis da Fonseca		

<b>Ano de Construção</b>	1982	<b>Ano de Remodelação</b>	1998
<b>Estado de conservação</b>	Satisfatório	<b>Acesso</b>	Bom
<b>Homologação</b>	Informação não disponível		
<b>Modalidades Praticáveis</b>	Minibasquetebol e Ginástica de manutenção		

<b>Área de implantação (m<sup>2</sup>)</b>	360	<b>Comprimento (m)</b>	24
<b>Largura (m)</b>	11	<b>Altura (m)</b>	5
<b>Perímetro (m)</b>	70	<b>Dimensão funcional (m<sup>2</sup>)</b>	264

<b>Bancadas</b>	Não	<b>Lotação das Bancadas</b>	Não aplicável		
<b>Adaptação para deficientes</b>	Fácil acesso	<b>WC Público</b>	Sim		
<b>Vedação</b>	Sim	<b>Cobertura</b>	Sim		
<b>Iluminação</b>	Sim	<b>Piso</b>	Tela		
<b>Tipo de ocupação</b>	<i>Federados</i>	<i>Escolar</i>	<input checked="" type="checkbox"/>	<i>Recreativo</i>	<i>Livre</i>


<b>Balneários</b>	Sim	<b>Estado de Conservação</b>	Satisfatório
<b>Água Corrente</b>	Sim	<b>Água Quente</b>	Sim
<b>Número de Chuveiros</b>	6	<b>Número de Sanitários</b>	4
<b>Número de Lavatórios</b>	3		

<b>Observações:</b>
Este ginásio/polivalente possui um palco, que o torna ideal para realizar/apresentar festas, teatros, músicas, danças, etc.



<b>Data</b>	01-10-2014
<b>Responsável pela informação</b>	Paulo Lacerda
<b>Os Técnicos do Município</b>	Nuno Rito e Pedro Ferreira

FÓIOS





## Ficha dos Equipamentos Desportivos

<b>Tipo de Equipamento</b>	Outras Infraestruturas de Apoio à Prática Desportiva - Zona Fluvial de Lazer		
<b>Localização</b>	Rua do Barroco – Fóios		
<b>Freguesia</b>	Fóios	<b>Coor. GPS</b>	40.286376, -6.890457

<b>Proprietário</b>	Junta de Freguesia dos Fóios
<b>Entidade Dinamizadora</b>	Junta de Freguesia dos Fóios

<b>Ano de Construção</b>	1994	<b>Ano de Remodelação</b>	2014
<b>Estado de conservação</b>	Bom	<b>Acesso</b>	Bom
<b>Homologação</b>	Informação não disponível		
<b>Modalidades Praticáveis</b>	Desportos aquáticos		

<b>Área de implantação (m<sup>2</sup>)</b>	Informação não disponível	<b>Comprimento (m)</b>	Informação não disponível
<b>Largura (m)</b>	Informação não disponível	<b>Profundidade (m)</b>	Não aplicável
<b>Perímetro (m)</b>	Informação não disponível	<b>Dimensão funcional (m<sup>2</sup>)</b>	Informação não disponível

<b>Bancadas</b>	Não	<b>Lotação das Bancadas</b>	Não aplicável			
<b>Adaptação para deficientes</b>	Fácil acesso	<b>WC Público</b>	Sim			
<b>Vedação</b>	Sim	<b>Cobertura</b>	Não			
<b>Iluminação</b>	Sim	<b>Piso</b>	Areia e relva			
<b>Tipo de ocupação</b>	<i>Federados</i>	<i>Escolar</i>	<i>Recreativo</i>	X	<i>Livre</i>	X

<b>Balneários</b>	Sim	<b>Estado de Conservação</b>	Bom
<b>Água Corrente</b>	Sim	<b>Água Quente</b>	Sim
<b>Número de Chuveiros</b>	4	<b>Número de Sanitários</b>	2
<b>Número de Lavatórios</b>	2		

<b>Observações:</b>
Parque de Merendas
Churrasqueira
Parque para Caravanistas



<b>Data</b>	09-07-2014
<b>Responsável pela informação</b>	José Manuel Esteves Martins
<b>Os Técnicos do Município</b>	Nuno Rito e Pedro Ferreira

## Ficha dos Equipamentos Desportivos

<b>Tipo de Equipamento</b>	Pequenos Campos de Jogos		
<b>Localização</b>	Avenida 25 de Abril – Fóios		
<b>Freguesia</b>	Fóios	<b>Coor. GPS</b>	40.284302, -6.898650

<b>Proprietário</b>	Grupo Cultural e Desportivo dos Fóios		
<b>Entidade Dinamizadora</b>	Grupo Cultural e Desportivo dos Fóios		

<b>Ano de Construção</b>	1977	<b>Ano de Remodelação</b>	Informação não disponível
<b>Estado de conservação</b>	Pouco Satisfatório	<b>Acesso</b>	Bom
<b>Homologação</b>	Informação não disponível		
<b>Modalidades Praticáveis</b>	Ténis		

<b>Área de implantação (m<sup>2</sup>)</b>	903	<b>Comprimento (m)</b>	40
<b>Largura (m)</b>	19.50	<b>Altura (m)</b>	Não aplicável
<b>Perímetro (m)</b>	119	<b>Dimensão funcional (m<sup>2</sup>)</b>	903

<b>Bancadas</b>	Sim	<b>Lotação das Bancadas</b>	100
<b>Adaptação para deficientes</b>	Não	<b>WC Público</b>	Sim
<b>Vedação</b>	Sim	<b>Cobertura</b>	Não
<b>Iluminação</b>	Sim	<b>Piso</b>	Cimento
<b>Tipo de ocupação</b>	<i>Federados</i>	<i>Escolar</i>	<i>Recreativo</i> X <i>Livre</i> X

<b>Balneários</b>	Sim	<b>Estado de Conservação</b>	Bom
<b>Água Corrente</b>	Sim	<b>Água Quente</b>	Sim
<b>Número de Chuveiros</b>	13	<b>Número de Sanitários</b>	3
<b>Número de Lavatórios</b>	3		

<b>Observações:</b>



<b>Data</b>	09-07-2014
<b>Responsável pela informação</b>	José Manuel Esteves Martins
<b>Os Técnicos do Município</b>	Nuno Rito e Pedro Ferreira

## Ficha dos Equipamentos Desportivos

<b>Tipo de Equipamento</b>	Pequenos Campos de Jogos		
<b>Localização</b>	Avenida 25 de Abril – Fóios		
<b>Freguesia</b>	Fóios	<b>Coor. GPS</b>	40.284480, -6.898395

<b>Proprietário</b>	Grupo Cultural e Desportivo dos Fóios		
<b>Entidade Dinamizadora</b>	Grupo Cultural e Desportivo dos Fóios		

<b>Ano de Construção</b>	2000	<b>Ano de Remodelação</b>	Informação não disponível
<b>Estado de conservação</b>	Bom	<b>Acesso</b>	Bom
<b>Homologação</b>	Informação não disponível		
<b>Modalidades Praticáveis</b>	Futsal		

<b>Área de implantação (m<sup>2</sup>)</b>	1125.8	<b>Comprimento (m)</b>	42.30
<b>Largura (m)</b>	25	<b>Altura (m)</b>	Não aplicável
<b>Perímetro (m)</b>	134.6	<b>Dimensão funcional (m<sup>2</sup>)</b>	1125.8

<b>Bancadas</b>	Sim	<b>Lotação das Bancadas</b>	100
<b>Adaptação para deficientes</b>	Fácil acesso	<b>WC Público</b>	Sim
<b>Vedação</b>	Sim	<b>Cobertura</b>	Não
<b>Iluminação</b>	Sim	<b>Piso</b>	Cimento
<b>Tipo de ocupação</b>	<i>Federados</i>	<i>Escolar</i>	<i>Recreativo</i> X <i>Livre</i> X

<b>Balneários</b>	Sim	<b>Estado de Conservação</b>	Bom
<b>Água Corrente</b>	Sim	<b>Água Quente</b>	Sim
<b>Número de Chuveiros</b>	13	<b>Número de Sanitários</b>	3
<b>Número de Lavatórios</b>	3		

<b>Observações:</b>



<b>Data</b>	09-07-2014
<b>Responsável pela informação</b>	José Manuel Esteves Martins
<b>Os Técnicos do Município</b>	Nuno Rito e Pedro Ferreira

MALCATA







## Ficha dos Equipamentos Desportivos

<b>Tipo de Equipamento</b>	Grandes Campos de Jogos		
<b>Localização</b>	Fonte da Cal – Malcata		
<b>Freguesia</b>	Malcata	<b>Coor. GPS</b>	40.305283, -7.084268

<b>Proprietário</b>	Associação Cultural e Desportiva de Malcata		
<b>Entidade Dinamizadora</b>	Associação Cultural e Desportiva de Malcata		

<b>Ano de Construção</b>	1984	<b>Ano de Remodelação</b>	Informação não disponível
<b>Estado de conservação</b>	Satisfatório	<b>Acesso</b>	Pouco Satisfatório
<b>Homologação</b>	Informação não disponível		
<b>Modalidades Praticáveis</b>	Futebol e Jogos Tradicionais		

<b>Área de implantação (m<sup>2</sup>)</b>	5152	<b>Comprimento (m)</b>	90
<b>Largura (m)</b>	54	<b>Altura (m)</b>	Não aplicável
<b>Perímetro (m)</b>	288	<b>Dimensão funcional (m<sup>2</sup>)</b>	5152

<b>Bancadas</b>	Não	<b>Lotação das Bancadas</b>	Não aplicável			
<b>Adaptação para deficientes</b>	Fácil acesso	<b>WC Público</b>	Sim			
<b>Vedação</b>	Não	<b>Cobertura</b>	Não			
<b>Iluminação</b>	Não	<b>Piso</b>	Terra			
<b>Tipo de ocupação</b>	<i>Federados</i>	<i>Escolar</i>	<i>Recreativo</i>	X	<i>Livre</i>	X

<b>Balneários</b>	Sim	<b>Estado de Conservação</b>	Bom
<b>Água Corrente</b>	Sim	<b>Água Quente</b>	Sim
<b>Número de Chuveiros</b>	13	<b>Número de Sanitários</b>	3
<b>Número de Lavatórios</b>	5		

<b>Observações:</b>



<b>Data</b>	23-07-2014
<b>Responsável pela informação</b>	Vítor Manuel Fernandes
<b>Os Técnicos do Município</b>	Nuno Rito e Pedro Ferreira

## Ficha dos Equipamentos Desportivos

<b>Tipo de Equipamento</b>	Outras Infraestruturas de Apoio à Prática Desportiva - Piscina		
<b>Localização</b>	Barragem do Sabugal – Malcata		
<b>Freguesia</b>	Malcata	<b>Coor. GPS</b>	40.303031, -7.079451

<b>Proprietário</b>	Junta de Freguesia de Malcata
<b>Entidade Dinamizadora</b>	Junta de Freguesia de Malcata

<b>Ano de Construção</b>	2011	<b>Ano de Remodelação</b>	2014
<b>Estado de conservação</b>	Satisfatório	<b>Acesso</b>	Bom
<b>Homologação</b>	Informação não disponível		
<b>Modalidades Praticáveis</b>	Desportos aquáticos		

<b>Área de implantação (m<sup>2</sup>)</b>	Informação não disponível	<b>Comprimento (m)</b>	Informação não disponível
<b>Largura (m)</b>	Informação não disponível	<b>Profundidade (m)</b>	1.40
<b>Perímetro (m)</b>	Informação não disponível	<b>Dimensão funcional (m<sup>2</sup>)</b>	Informação não disponível

<b>Bancadas</b>	Não	<b>Lotação das Bancadas</b>	Não aplicável			
<b>Adaptação para deficientes</b>	Não	<b>WC Público</b>	Sim			
<b>Vedação</b>	Não	<b>Cobertura</b>	Não			
<b>Iluminação</b>	Não	<b>Piso</b>	Prado			
<b>Tipo de ocupação</b>	<i>Federados</i>	<i>Escolar</i>	<i>Recreativo</i>	X	<i>Livre</i>	X

<b>Balneários</b>	Sim	<b>Estado de Conservação</b>	Bom
<b>Água Corrente</b>	Sim	<b>Água Quente</b>	Sim
<b>Número de Chuveiros</b>	4	<b>Número de Sanitários</b>	3
<b>Número de Lavatórios</b>	3		

**Observações:**

A barragem do Sabugal, na freguesia de Malcata, comporta uma piscina flutuante.



<b>Data</b>	23-07-2014
<b>Responsável pela informação</b>	Vítor Manuel Fernandes
<b>Os Técnicos do Município</b>	Nuno Rito e Pedro Ferreira

## Ficha dos Equipamentos Desportivos

<b>Tipo de Equipamento</b>	Pequenos Campos de Jogos		
<b>Localização</b>	Fonte da Cal – Malcata		
<b>Freguesia</b>	Malcata	<b>Coor. GPS</b>	40.305155, -7.083703

<b>Proprietário</b>	Associação Cultural e Desportiva de Malcata		
<b>Entidade Dinamizadora</b>	Associação Cultural e Desportiva de Malcata		

<b>Ano de Construção</b>	2004	<b>Ano de Remodelação</b>	2007
<b>Estado de conservação</b>	Satisfatório	<b>Acesso</b>	Pouco Satisfatório
<b>Homologação</b>	Informação não disponível		
<b>Modalidades Praticáveis</b>	Futsal, Ténis e Basquetebol		

<b>Área de implantação (m<sup>2</sup>)</b>	703	<b>Comprimento (m)</b>	36
<b>Largura (m)</b>	18	<b>Altura (m)</b>	Não aplicável
<b>Perímetro (m)</b>	108	<b>Dimensão funcional (m<sup>2</sup>)</b>	703

<b>Bancadas</b>	Sim	<b>Lotação das Bancadas</b>	100
<b>Adaptação para deficientes</b>	Fácil acesso	<b>WC Público</b>	Sim
<b>Vedação</b>	Sim	<b>Cobertura</b>	Não
<b>Iluminação</b>	Sim	<b>Piso</b>	Cimento
<b>Tipo de ocupação</b>	<i>Federados</i>	<i>Escolar</i>	<i>Recreativo</i> X <i>Livre</i> X

<b>Balneários</b>	Sim	<b>Estado de Conservação</b>	Bom
<b>Água Corrente</b>	Sim	<b>Água Quente</b>	Sim
<b>Número de Chuveiros</b>	13	<b>Número de Sanitários</b>	3
<b>Número de Lavatórios</b>	5		

<b>Observações:</b>



<b>Data</b>	23-07-2014
<b>Responsável pela informação</b>	Vítor Manuel Fernandes
<b>Os Técnicos do Município</b>	Nuno Rito e Pedro Ferreira

NAVE



## Ficha dos Equipamentos Desportivos

<b>Tipo de Equipamento</b>	Especiais – Campo de Jogos		
<b>Localização</b>	Estrada Nacional 233-3 - Nave		
<b>Freguesia</b>	Nave	<b>Coor. GPS</b>	40.395129, -6.972512

<b>Proprietário</b>	Junta de Freguesia da Nave
<b>Entidade Dinamizadora</b>	Junta de Freguesia da Nave

<b>Ano de Construção</b>	Informação não disponível	<b>Ano de Remodelação</b>	Informação não disponível
<b>Estado de conservação</b>	Mau	<b>Acesso</b>	Bom
<b>Homologação</b>	Informação não disponível		
<b>Modalidades Praticáveis</b>	Jogos tradicionais		

<b>Área de implantação (m<sup>2</sup>)</b>	Informação não disponível	<b>Comprimento (m)</b>	Informação não disponível
<b>Largura (m)</b>	Informação não disponível	<b>Altura (m)</b>	Não aplicável
<b>Perímetro (m)</b>	Informação não disponível	<b>Dimensão funcional (m<sup>2</sup>)</b>	Informação não disponível

<b>Bancadas</b>	Não	<b>Lotação das Bancadas</b>	Não aplicável
<b>Adaptação para deficientes</b>	Fácil acesso	<b>WC Público</b>	Não
<b>Vedação</b>	Não	<b>Cobertura</b>	Não
<b>Iluminação</b>	Não	<b>Piso</b>	Vegetação
<b>Tipo de ocupação</b>	<i>Federados</i>	<i>Escolar</i>	<i>Recreativo</i> X <i>Livre</i> X

<b>Balneários</b>	Não	<b>Estado de Conservação</b>	Não aplicável
<b>Água Corrente</b>	Não	<b>Água Quente</b>	Não
<b>Número de Chuveiros</b>	Não	<b>Número de Sanitários</b>	Não
<b>Número de Lavatórios</b>	Não		

**Observações:**




<b>Data</b>	11-07-2014
<b>Responsável pela informação</b>	Helena Manso
<b>Os Técnicos do Município</b>	Nuno Rito e Pedro Ferreira

## Ficha dos Equipamentos Desportivos

<b>Tipo de Equipamento</b>	Grandes Campos de Jogos		
<b>Localização</b>	Estrada Municipal - Nave		
<b>Freguesia</b>	Nave	<b>Coor. GPS</b>	40.401760, -6.985358

<b>Proprietário</b>	Grupo Recreativo e Cultural da Nave
<b>Entidade Dinamizadora</b>	Grupo Recreativo e Cultural da Nave

<b>Ano de Construção</b>	1970	<b>Ano de Remodelação</b>	Informação não disponível
<b>Estado de conservação</b>	Mau	<b>Acesso</b>	Bom
<b>Homologação</b>	Informação não disponível		
<b>Modalidades Praticáveis</b>	Futebol		

<b>Área de implantação (m<sup>2</sup>)</b>	6014	<b>Comprimento (m)</b>	95
<b>Largura (m)</b>	60	<b>Altura (m)</b>	Não aplicável
<b>Perímetro (m)</b>	310	<b>Dimensão funcional (m<sup>2</sup>)</b>	6014

<b>Bancadas</b>	Não	<b>Lotação das Bancadas</b>	Não aplicável			
<b>Adaptação para deficientes</b>	Não	<b>WC Público</b>	Não			
<b>Vedação</b>	Não	<b>Cobertura</b>	Não			
<b>Iluminação</b>	Não	<b>Piso</b>	Vegetação			
<b>Tipo de ocupação</b>	<i>Federados</i>	<i>Escolar</i>	<i>Recreativo</i>	X	<i>Livre</i>	X

<b>Balneários</b>	Não	<b>Estado de Conservação</b>	Não aplicável
<b>Água Corrente</b>	Não	<b>Água Quente</b>	Não
<b>Número de Chuveiros</b>	Não	<b>Número de Sanitários</b>	Não
<b>Número de Lavatórios</b>	Não		

<b>Observações:</b>



<b>Data</b>	11-07-2014
<b>Responsável pela informação</b>	Helena Manso
<b>Os Técnicos do Município</b>	Nuno Rito e Pedro Ferreira

## Ficha dos Equipamentos Desportivos

<b>Tipo de Equipamento</b>	Pequenos Campos de Jogos		
<b>Localização</b>	Ponte Lameiras - Nave		
<b>Freguesia</b>	Nave	<b>Coor. GPS</b>	40.393955, -6.970397

<b>Proprietário</b>	Junta de Freguesia da Nave		
<b>Entidade Dinamizadora</b>	Junta de Freguesia da Nave		

<b>Ano de Construção</b>	1990	<b>Ano de Remodelação</b>	Informação não disponível
<b>Estado de conservação</b>	Pouco Satisfatório	<b>Acesso</b>	Bom
<b>Homologação</b>	Informação não disponível		
<b>Modalidades Praticáveis</b>	Futsal e Ténis		

<b>Área de implantação (m<sup>2</sup>)</b>	603.75	<b>Comprimento (m)</b>	33.50
<b>Largura (m)</b>	16.50	<b>Altura (m)</b>	Não aplicável
<b>Perímetro (m)</b>	100	<b>Dimensão funcional (m<sup>2</sup>)</b>	603.75

<b>Bancadas</b>	Não	<b>Lotação das Bancadas</b>	Não aplicável			
<b>Adaptação para deficientes</b>	Não	<b>WC Público</b>	Sim			
<b>Vedação</b>	Sim	<b>Cobertura</b>	Não			
<b>Iluminação</b>	Não	<b>Piso</b>	Cimento			
<b>Tipo de ocupação</b>	<i>Federados</i>	<i>Escolar</i>	<i>Recreativo</i>	X	<i>Livre</i>	X

<b>Balneários</b>	Sim	<b>Estado de Conservação</b>	Bom
<b>Água Corrente</b>	Sim	<b>Água Quente</b>	Sim
<b>Número de Chuveiros</b>	16	<b>Número de Sanitários</b>	6
<b>Número de Lavatórios</b>	6		

<b>Observações:</b>



<b>Data</b>	11-07-2014
<b>Responsável pela informação</b>	Helena Manso
<b>Os Técnicos do Município</b>	Nuno Rito e Pedro Ferreira

## Ficha dos Equipamentos Desportivos

<b>Tipo de Equipamento</b>	Especiais – Campo de Jogos		
<b>Localização</b>	Estrada Municipal – Aldeia da Dona		
<b>Freguesia</b>	Nave	<b>Coor. GPS</b>	40.420146, -6.955789

<b>Proprietário</b>	Junta de Freguesia da Nave
<b>Entidade Dinamizadora</b>	Junta de Freguesia da Nave

<b>Ano de Construção</b>	2006	<b>Ano de Remodelação</b>	Informação não disponível
<b>Estado de conservação</b>	Pouco Satisfatório	<b>Acesso</b>	Bom
<b>Homologação</b>	Informação não disponível		
<b>Modalidades Praticáveis</b>	Jogos tradicionais		

<b>Área de implantação (m<sup>2</sup>)</b>	Informação não disponível	<b>Comprimento (m)</b>	Informação não disponível
<b>Largura (m)</b>	Informação não disponível	<b>Altura (m)</b>	Não aplicável
<b>Perímetro (m)</b>	Informação não disponível	<b>Dimensão funcional (m<sup>2</sup>)</b>	Informação não disponível

<b>Bancadas</b>	Não	<b>Lotação das Bancadas</b>	Não aplicável
<b>Adaptação para deficientes</b>	Fácil acesso	<b>WC Público</b>	Sim
<b>Vedação</b>	Não	<b>Cobertura</b>	Não
<b>Iluminação</b>	Não	<b>Piso</b>	Terra
<b>Tipo de ocupação</b>	<i>Federados</i>	<i>Escolar</i>	<i>Recreativo</i> X <i>Livre</i> X

<b>Balneários</b>	Não	<b>Estado de Conservação</b>	Não aplicável
<b>Água Corrente</b>	Não	<b>Água Quente</b>	Não
<b>Número de Chuveiros</b>	Não	<b>Número de Sanitários</b>	Não
<b>Número de Lavatórios</b>	Não		

<b>Observações:</b>
Situa-se junto à Associação Cultural e Recreativa de Aldeia da Dona. Tem bancos junto ao recinto.



<b>Data</b>	11-07-2014
<b>Responsável pela informação</b>	Helena Manso
<b>Os Técnicos do Município</b>	Nuno Rito e Pedro Ferreira





## Ficha dos Equipamentos Desportivos

<b>Tipo de Equipamento</b>	Grandes Campos de Jogos		
<b>Localização</b>	As Espinhas – Aldeia da Dona		
<b>Freguesia</b>	Nave	<b>Coor. GPS</b>	40.416381, -6.958970

<b>Proprietário</b>	Informação não disponível
<b>Entidade Dinamizadora</b>	Informação não disponível

<b>Ano de Construção</b>	1990	<b>Ano de Remodelação</b>	Informação não disponível
<b>Estado de conservação</b>	Mau	<b>Acesso</b>	Mau
<b>Homologação</b>	Informação não disponível		
<b>Modalidades Praticáveis</b>	Futebol		

<b>Área de implantação (m<sup>2</sup>)</b>	Informação não disponível	<b>Comprimento (m)</b>	Informação não disponível
<b>Largura (m)</b>	Informação não disponível	<b>Altura (m)</b>	Não aplicável
<b>Perímetro (m)</b>	Informação não disponível	<b>Dimensão funcional (m<sup>2</sup>)</b>	Informação não disponível

<b>Bancadas</b>	Não	<b>Lotação das Bancadas</b>	Não aplicável
<b>Adaptação para deficientes</b>	Não	<b>WC Público</b>	Não
<b>Vedação</b>	Não	<b>Cobertura</b>	Não
<b>Iluminação</b>	Não	<b>Piso</b>	Vegetação
<b>Tipo de ocupação</b>	<i>Federados</i>	<i>Escolar</i>	<i>Recreativo</i> X <i>Livre</i> X

<b>Balneários</b>	Não	<b>Estado de Conservação</b>	Não aplicável
<b>Água Corrente</b>	Não	<b>Água Quente</b>	Não
<b>Número de Chuveiros</b>	Não	<b>Número de Sanitários</b>	Não
<b>Número de Lavatórios</b>	Não		

<b>Observações:</b>



<b>Data</b>	11-07-2014
<b>Responsável pela informação</b>	Helena Manso
<b>Os Técnicos do Município</b>	Nuno Rito e Pedro Ferreira

QUADRAZAIS



## Ficha dos Equipamentos Desportivos

<b>Tipo de Equipamento</b>	Especiais – Campo de Futebol de Praia		
<b>Localização</b>	Rua do Campo de Futebol – Quadrazais		
<b>Freguesia</b>	Quadrazais	<b>Coor. GPS</b>	40.323363, -6.995899

<b>Proprietário</b>	Junta de Freguesia de Quadrazais		
<b>Entidade Dinamizadora</b>	Junta de Freguesia de Quadrazais		

<b>Ano de Construção</b>	2011	<b>Ano de Remodelação</b>	Informação não disponível
<b>Estado de conservação</b>	Bom	<b>Acesso</b>	Bom
<b>Homologação</b>	Informação não disponível		
<b>Modalidades Praticáveis</b>	Futebol de Praia e Voleibol		

<b>Área de implantação (m<sup>2</sup>)</b>	1312	<b>Comprimento (m)</b>	41
<b>Largura (m)</b>	32	<b>Altura (m)</b>	Não aplicável
<b>Perímetro (m)</b>	146	<b>Dimensão funcional (m<sup>2</sup>)</b>	1312

<b>Bancadas</b>	Não	<b>Lotação das Bancadas</b>	Não aplicável			
<b>Adaptação para deficientes</b>	Fácil Acesso	<b>WC Público</b>	Sim			
<b>Vedação</b>	Sim	<b>Cobertura</b>	Não			
<b>Iluminação</b>	Não	<b>Piso</b>	Areia			
<b>Tipo de ocupação</b>	<i>Federados</i>	<i>Escolar</i>	<i>Recreativo</i>	X	<i>Livre</i>	X

<b>Balneários</b>	Sim	<b>Estado de Conservação</b>	Bom
<b>Água Corrente</b>	Sim	<b>Água Quente</b>	Sim
<b>Número de Chuveiros</b>	5	<b>Número de Sanitários</b>	2
<b>Número de Lavatórios</b>	1		

<b>Observações:</b>



<b>Data</b>	09-07-2014
<b>Responsável pela informação</b>	Silvina Silva
<b>Os Técnicos do Município</b>	Nuno Rito e Pedro Ferreira

## Ficha dos Equipamentos Desportivos

<b>Tipo de Equipamento</b>	Especiais – Campo de Jogos		
<b>Localização</b>	Rua da Escola Primária – Quadrazais		
<b>Freguesia</b>	Quadrazais	<b>Coor. GPS</b>	40.325935, -6.995812

<b>Proprietário</b>	Junta de Freguesia de Quadrazais		
<b>Entidade Dinamizadora</b>	Junta de Freguesia de Quadrazais		

<b>Ano de Construção</b>	2010	<b>Ano de Remodelação</b>	Informação não disponível
<b>Estado de conservação</b>	Bom	<b>Acesso</b>	Bom
<b>Homologação</b>	Informação não disponível		
<b>Modalidades Praticáveis</b>	Jogos Tradicionais		

<b>Área de implantação (m<sup>2</sup>)</b>	99	<b>Comprimento (m)</b>	15 / 12.50
<b>Largura (m)</b>	3.60	<b>Altura (m)</b>	Não aplicável
<b>Perímetro (m)</b>	37.20	<b>Dimensão funcional (m<sup>2</sup>)</b>	99

<b>Bancadas</b>	Não	<b>Lotação das Bancadas</b>	Não aplicável			
<b>Adaptação para deficientes</b>	Não	<b>WC Público</b>	Sim			
<b>Vedação</b>	Sim	<b>Cobertura</b>	Não			
<b>Iluminação</b>	Não	<b>Piso</b>	Areia			
<b>Tipo de ocupação</b>	<i>Federados</i>	<i>Escolar</i>	<i>Recreativo</i>	X	<i>Livre</i>	X

<b>Balneários</b>	Não	<b>Estado de Conservação</b>	Não aplicável			
<b>Água Corrente</b>	Não	<b>Água Quente</b>	Não			
<b>Número de Chuveiros</b>	Não	<b>Número de Sanitários</b>	Não			
<b>Número de Lavatórios</b>	Não					

<b>Observações:</b>
Localizado no pátio da antiga Escola Primária, tem duas pistas para a prática de jogos tradicionais.



<b>Data</b>	23-10-2014
<b>Responsável pela informação</b>	Silvina Silva
<b>Os Técnicos do Município</b>	Nuno Rito e Pedro Ferreira

## Ficha dos Equipamentos Desportivos

<b>Tipo de Equipamento</b>	Outras Infraestruturas de Apoio à Prática Desportiva – Zona Fluvial de Lazer		
<b>Localização</b>	Espírito Santo – Quadrazais		
<b>Freguesia</b>	Quadrazais	<b>Coor. GPS</b>	40.312738, -6.986554

<b>Proprietário</b>	Junta de Freguesia de Quadrazais
<b>Entidade Dinamizadora</b>	Junta de Freguesia de Quadrazais

<b>Ano de Construção</b>	2010	<b>Ano de Remodelação</b>	2014
<b>Estado de conservação</b>	Bom	<b>Acesso</b>	Bom
<b>Homologação</b>	Informação não disponível		
<b>Modalidades Praticáveis</b>	Desportos Aquáticos		

<b>Área de implantação (m<sup>2</sup>)</b>	Informação não disponível	<b>Comprimento (m)</b>	Informação não disponível
<b>Largura (m)</b>	Informação não disponível	<b>Profundidade (m)</b>	Não aplicável
<b>Perímetro (m)</b>	Informação não disponível	<b>Dimensão funcional (m<sup>2</sup>)</b>	Informação não disponível

<b>Bancadas</b>	Não	<b>Lotação das Bancadas</b>	Não aplicável
<b>Adaptação para deficientes</b>	Fácil Acesso	<b>WC Público</b>	Sim
<b>Vedação</b>	Sim	<b>Cobertura</b>	Não
<b>Iluminação</b>	Sim	<b>Piso</b>	Relva
<b>Tipo de ocupação</b>	<i>Federados</i>	<i>Escolar</i>	<i>Recreativo</i> X <i>Livre</i> X

<b>Balneários</b>	Não	<b>Estado de Conservação</b>	Não aplicável
<b>Água Corrente</b>	Não	<b>Água Quente</b>	Não
<b>Número de Chuveiros</b>	Não	<b>Número de Sanitários</b>	Não
<b>Número de Lavatórios</b>	Não		

<b>Observações:</b>
Parque de merendas
Bar
Churrasqueira
Prancha



<b>Data</b>	09-07-2014
<b>Responsável pela informação</b>	Silvina Silva
<b>Os Técnicos do Município</b>	Nuno Rito e Pedro Ferreira



## Ficha dos Equipamentos Desportivos

<b>Tipo de Equipamento</b>	Pequenos Campos de Jogos		
<b>Localização</b>	Rua do Campo de Futebol – Quadrazais		
<b>Freguesia</b>	Quadrazais	<b>Coor. GPS</b>	40.323422, -6.996376

<b>Proprietário</b>	Junta de Freguesia de Quadrazais		
<b>Entidade Dinamizadora</b>	Junta de Freguesia de Quadrazais		

<b>Ano de Construção</b>	Informação não disponível	<b>Ano de Remodelação</b>	Informação não disponível
<b>Estado de conservação</b>	Satisfatório	<b>Acesso</b>	Bom
<b>Homologação</b>	Informação não disponível		
<b>Modalidades Praticáveis</b>	Futsal		

<b>Área de implantação (m<sup>2</sup>)</b>	861	<b>Comprimento (m)</b>	40
<b>Largura (m)</b>	20	<b>Altura (m)</b>	Não aplicável
<b>Perímetro (m)</b>	120	<b>Dimensão funcional (m<sup>2</sup>)</b>	861

<b>Bancadas</b>	Não	<b>Lotação das Bancadas</b>	Não aplicável			
<b>Adaptação para deficientes</b>	Fácil acesso	<b>WC Público</b>	Sim			
<b>Vedação</b>	Sim	<b>Cobertura</b>	Não			
<b>Iluminação</b>	Não	<b>Piso</b>	Cimento			
<b>Tipo de ocupação</b>	<i>Federados</i>	<i>Escolar</i>	<i>Recreativo</i>	X	<i>Livre</i>	X

<b>Balneários</b>	Sim	<b>Estado de Conservação</b>	Bom
<b>Água Corrente</b>	Sim	<b>Água Quente</b>	Sim
<b>Número de Chuveiros</b>	5	<b>Número de Sanitários</b>	2
<b>Número de Lavatórios</b>	1		

<b>Observações:</b>



<b>Data</b>	09-07-2014
<b>Responsável pela informação</b>	Silvina Silva
<b>Os Técnicos do Município</b>	Nuno Rito e Pedro Ferreira

## Ficha dos Equipamentos Desportivos

<b>Tipo de Equipamento</b>	Pequenos Campos de Jogos		
<b>Localização</b>	Rua da Praça de Touros – Ozendo		
<b>Freguesia</b>	Quadrazais	<b>Coor. GPS</b>	40.352753, -6.999352

<b>Proprietário</b>	Associação Recreativa e Cultural do Ozendo
<b>Entidade Dinamizadora</b>	Associação Recreativa e Cultural do Ozendo

<b>Ano de Construção</b>	1994	<b>Ano de Remodelação</b>	Informação não disponível
<b>Estado de conservação</b>	Mau	<b>Acesso</b>	Bom
<b>Homologação</b>	Informação não disponível		
<b>Modalidades Praticáveis</b>	Futsal		

<b>Área de implantação (m<sup>2</sup>)</b>	880	<b>Comprimento (m)</b>	40
<b>Largura (m)</b>	22	<b>Altura (m)</b>	Não aplicável
<b>Perímetro (m)</b>	124	<b>Dimensão funcional (m<sup>2</sup>)</b>	880

<b>Bancadas</b>	Não	<b>Lotação das Bancadas</b>	Não aplicável			
<b>Adaptação para deficientes</b>	Não	<b>WC Público</b>	Não			
<b>Vedação</b>	Não	<b>Cobertura</b>	Não			
<b>Iluminação</b>	Não	<b>Piso</b>	Cimento			
<b>Tipo de ocupação</b>	<i>Federados</i>	<i>Escolar</i>	<i>Recreativo</i>	X	<i>Livre</i>	X

<b>Baíneários</b>	Não	<b>Estado de Conservação</b>	Não aplicável
<b>Água Corrente</b>	Não	<b>Água Quente</b>	Não
<b>Número de Chuveiros</b>	Não	<b>Número de Sanitários</b>	Não
<b>Número de Lavatórios</b>	Não		

<b>Observações:</b>



<b>Data</b>	09-07-2014
<b>Responsável pela informação</b>	Anacleto Carriço
<b>Os Técnicos do Município</b>	Nuno Rito e Pedro Ferreira

QUINTAS DE SÃO  
BARTOLOMEU







## Ficha dos Equipamentos Desportivos

<b>Tipo de Equipamento</b>	Pequenos Campos de Jogos		
<b>Localização</b>	Lugar das Prezinhas - Quintas de São Bartolomeu		
<b>Freguesia</b>	Quintas de São Bartolomeu	<b>Coor. GPS</b>	40.374206, -7.096703

<b>Proprietário</b>	Junta de Freguesia de Quintas de S. Bartolomeu		
<b>Entidade Dinamizadora</b>	Associação Independente Pró- Desenvolvimento		

<b>Ano de Construção</b>	2001/02	<b>Ano de Remodelação</b>	2004
<b>Estado de conservação</b>	Satisfatório	<b>Acesso</b>	Satisfatório
<b>Homologação</b>	Não		
<b>Modalidades Praticáveis</b>	Futsal, Basquetebol e Ténis		

<b>Área de implantação (m<sup>2</sup>)</b>	968	<b>Comprimento (m)</b>	44
<b>Largura (m)</b>	22	<b>Altura (m)</b>	Não aplicável
<b>Perímetro (m)</b>	132	<b>Dimensão funcional (m<sup>2</sup>)</b>	840

<b>Bancadas</b>	Sim	<b>Lotação das Bancadas</b>	120 Lugares			
<b>Adaptação para deficientes</b>	Fácil acesso	<b>WC Público</b>	Sim			
<b>Vedação</b>	Sim	<b>Cobertura</b>	Não			
<b>Iluminação</b>	Não	<b>Piso</b>	Betão-poroso			
<b>Tipo de ocupação</b>	<i>Federados</i>	<i>Escolar</i>	<i>Recreativo</i>	X	<i>Livre</i>	X

<b>Balneários</b>	Sim	<b>Estado de Conservação</b>	Bom		
<b>Água Corrente</b>	Sim	<b>Água Quente</b>	Sim		
<b>Número de Chuveiros</b>	13	<b>Número de Sanitários</b>	5		
<b>Número de Lavatórios</b>	3				

**Observações:** o terreno do parque desportivo foi cedido à Associação em 2000, pela Freguesia, para permitir a candidatura ao programa de financiamento da DGAL. Todo o processo de elaboração de projeto de arquitetura e especialidades foi feito pela Associação, tendo sido aprovado pela CM. O polidesportivo obteve participação da DGAL e Câmara Municipal. Numa segunda fase, (2004) foi elaborado o projeto de balneário e arranjos exteriores, submetido também à aprovação da Autarquia. O balneário foi construído através de uma boa parceria entre a Câmara Municipal, Junta de Freguesia e Associação. Neste equipamento falta concluir a iluminação interior e exterior. A Associação tem sido desde sempre a entidade responsável pela gestão do equipamento.



<b>Data</b>	01-10-2014
<b>Responsável pela informação</b>	Virgílio Afonso
<b>Os Técnicos do Município</b>	Nuno Rito e Pedro Ferreira

RAPOULA DO CÔA



## Ficha dos Equipamentos Desportivos

<b>Tipo de Equipamento</b>	Outras Infraestruturas de Apoio à Prática Desportiva - Zona Fluvial de Lazer		
<b>Localização</b>	Giestal - Rapoula do Côa		
<b>Freguesia</b>	Rapoula do Côa	<b>Coor. GPS</b>	40.418309, -7.044250

<b>Proprietário</b>	Junta de Freguesia da Rapoula do Côa
<b>Entidade Dinamizadora</b>	Junta de Freguesia da Rapoula do Côa

<b>Ano de Construção</b>	Informação não disponível	<b>Ano de Remodelação</b>	Todos os anos
<b>Estado de conservação</b>	Bom	<b>Acesso</b>	Bom
<b>Homologação</b>	Informação não disponível		
<b>Modalidades Praticáveis</b>	Natação, canoagem, slide e desportos aquáticos		

<b>Área de implantação (m<sup>2</sup>)</b>	Informação não disponível	<b>Comprimento (m)</b>	Informação não disponível
<b>Largura (m)</b>	Informação não disponível	<b>Profundidade (m)</b>	Informação não disponível
<b>Perímetro (m)</b>	Informação não disponível	<b>Dimensão funcional (m<sup>2</sup>)</b>	Informação não disponível

<b>Bancadas</b>	Não	<b>Lotação das Bancadas</b>	Não aplicável
<b>Adaptação para deficientes</b>	Fácil acesso	<b>WC Público</b>	Sim
<b>Vedação</b>	Não	<b>Cobertura</b>	Não
<b>Iluminação</b>	Sim	<b>Piso</b>	Relva e areia
<b>Tipo de ocupação</b>	<i>Federados</i>	<i>Escolar</i>	<i>Recreativo</i> X <i>Livre</i> X

<b>Balneários</b>	Não	<b>Estado de Conservação</b>	Não aplicável
<b>Água Corrente</b>	Não	<b>Água Quente</b>	Não
<b>Número de Chuveiros</b>	Não	<b>Número de Sanitários</b>	Não
<b>Número de Lavatórios</b>	Não		

<b>Observações:</b>
Bar
Zona de areia para toalhas
Churrasqueira
Parque de Merendas
3 (ar livre)
Cozinha comunitária



<b>Data</b>	01-10-2014
<b>Responsável pela informação</b>	Marco Capela
<b>Os Técnicos do Município</b>	Nuno Rito e Pedro Ferreira



## Ficha dos Equipamentos Desportivos

<b>Tipo de Equipamento</b>	Pequenos Campos de Jogos		
<b>Localização</b>	Giestal - Rapoula do Côa		
<b>Freguesia</b>	Rapoula do Côa	<b>Coor. GPS</b>	40.418294, -7.045233

<b>Proprietário</b>	Junta de Freguesia da Rapoula do Côa		
<b>Entidade Dinamizadora</b>	Associação Cultural e Recreativa da Rapoula do Côa		

<b>Ano de Construção</b>	1994	<b>Ano de Remodelação</b>	2005
<b>Estado de conservação</b>	Bom	<b>Acesso</b>	Bom
<b>Homologação</b>	Informação não disponível		
<b>Modalidades Praticáveis</b>	Futsal e Ténis		

<b>Área de implantação (m<sup>2</sup>)</b>	703	<b>Comprimento (m)</b>	36
<b>Largura (m)</b>	18	<b>Altura (m)</b>	Não aplicável
<b>Perímetro (m)</b>	108	<b>Dimensão funcional (m<sup>2</sup>)</b>	703

<b>Bancadas</b>	Sim	<b>Lotação das Bancadas</b>	100
<b>Adaptação para deficientes</b>	Fácil acesso	<b>WC Público</b>	Sim
<b>Vedação</b>	Sim	<b>Cobertura</b>	Não
<b>Iluminação</b>	Sim	<b>Piso</b>	Tartan
<b>Tipo de ocupação</b>	<i>Federados</i>	<i>Escolar</i>	<i>Recreativo</i> X <i>Livre</i> X

<b>Balneários</b>	Sim	<b>Estado de Conservação</b>	Bom
<b>Água Corrente</b>	Sim	<b>Água Quente</b>	Sim
<b>Número de Chuveiros</b>	6	<b>Número de Sanitários</b>	2
<b>Número de Lavatórios</b>	2		

<b>Observações:</b>
Localiza-se junto à Zona Fluvial de Lazer da Rapoula do Côa.



<b>Data</b>	01-10-2014
<b>Responsável pela informação</b>	Marco Capela
<b>Os Técnicos do Município</b>	Nuno Rito e Pedro Ferreira

REBOLOSA



## Ficha dos Equipamentos Desportivos

<b>Tipo de Equipamento</b>	Grandes Campos de Jogos		
<b>Localização</b>	Rua Campo de Futebol – Rebolosa		
<b>Freguesia</b>	Rebolosa	<b>Coor. GPS</b>	40.420858, -6.917649

<b>Proprietário</b>	Junta de Freguesia da Rebolosa		
<b>Entidade Dinamizadora</b>	Associação Social, Cultural e Desportiva da Rebolosa		

<b>Ano de Construção</b>	1968	<b>Ano de Remodelação</b>	2004
<b>Estado de conservação</b>	Satisfatório	<b>Acesso</b>	Satisfatório
<b>Homologação</b>	Informação não disponível		
<b>Modalidades Praticáveis</b>	Futebol		

<b>Área de implantação (m<sup>2</sup>)</b>	4500	<b>Comprimento (m)</b>	88
<b>Largura (m)</b>	48	<b>Altura (m)</b>	Não aplicável
<b>Perímetro (m)</b>	272	<b>Dimensão funcional (m<sup>2</sup>)</b>	4500

<b>Bancadas</b>	Não	<b>Lotação das Bancadas</b>	Não aplicável			
<b>Adaptação para deficientes</b>	Não	<b>WC Público</b>	Sim			
<b>Vedação</b>	Não	<b>Cobertura</b>	Não			
<b>Iluminação</b>	Não	<b>Piso</b>	Terra batida			
<b>Tipo de ocupação</b>	<i>Federados</i>	<i>Escolar</i>	<i>Recreativo</i>	X	<i>Livre</i>	X

<b>Balneários</b>	Sim	<b>Estado de Conservação</b>	Bom
<b>Água Corrente</b>	Sim	<b>Água Quente</b>	Sim
<b>Número de Chuveiros</b>	13	<b>Número de Sanitários</b>	7
<b>Número de Lavatórios</b>	7		

<b>Observações:</b>
Churrasqueira
Mesas e bancos
Vedação atrás das balizas
Não tem marcação
Existem balizas para a prática de futsal



<b>Data</b>	20-10-2014
<b>Responsável pela informação</b>	Manuel Barros
<b>Os Técnicos do Município</b>	Nuno Rito e Pedro Ferreira

RENDO



## Ficha dos Equipamentos Desportivos

<b>Tipo de Equipamento</b>	Pequenos Campos de Jogos		
<b>Localização</b>	Rua da Fonte Nogueira - Rendo		
<b>Freguesia</b>	Rendo	<b>Coor. GPS</b>	40.380489, -7.043463

<b>Proprietário</b>	Junta de Freguesia de Rendo
<b>Entidade Dinamizadora</b>	Junta de Freguesia de Rendo

<b>Ano de Construção</b>	1999	<b>Ano de Remodelação</b>	Informação não disponível
<b>Estado de conservação</b>	Pouco Satisfatório	<b>Acesso</b>	Bom
<b>Homologação</b>	Informação não disponível		
<b>Modalidades Praticáveis</b>	Futsal e Ténis		

<b>Área de implantação (m<sup>2</sup>)</b>	731.25	<b>Comprimento (m)</b>	36.50
<b>Largura (m)</b>	18.50	<b>Altura (m)</b>	Não aplicável
<b>Perímetro (m)</b>	110	<b>Dimensão funcional (m<sup>2</sup>)</b>	731.25

<b>Bancadas</b>	Sim	<b>Lotação das Bancadas</b>	100
<b>Adaptação para deficientes</b>	Fácil acesso	<b>WC Público</b>	Sim
<b>Vedação</b>	Sim	<b>Cobertura</b>	Não
<b>Iluminação</b>	Sim	<b>Piso</b>	Cimento
<b>Tipo de ocupação</b>	<i>Federados</i>	<i>Escolar</i>	<i>Recreativo</i> X <i>Livre</i> X

<b>Balneários</b>	Sim	<b>Estado de Conservação</b>	Bom
<b>Água Corrente</b>	Sim	<b>Água Quente</b>	Sim
<b>Número de Chuveiros</b>	5	<b>Número de Sanitários</b>	4
<b>Número de Lavatórios</b>	4		


<b>Observações:</b>
O campo tem uma fenda



<b>Data</b>	11-07-2014
<b>Responsável pela informação</b>	Nuno Pereira
<b>Os Técnicos do Município</b>	Nuno Rito e Pedro Ferreira



SOITO



## Ficha dos Equipamentos Desportivos

<b>Tipo de Equipamento</b>	Especiais – Picadeiro (Exterior)		
<b>Localização</b>	Casa da Juventude, Desporto, Cultura e Lazer do Soito		
<b>Freguesia</b>	Soito	<b>Coor. GPS</b>	40.366047, -6.975596

<b>Proprietário</b>	Município do Sabugal
<b>Entidade Dinamizadora</b>	Município do Sabugal

<b>Ano de Construção</b>	2001	<b>Ano de Remodelação</b>	Informação não disponível
<b>Estado de conservação</b>	Bom	<b>Acesso</b>	Bom
<b>Homologação</b>	Informação não disponível		
<b>Modalidades Praticáveis</b>	Hipismo		

<b>Área de implantação (m<sup>2</sup>)</b>	1925	<b>Comprimento (m)</b>	55
<b>Largura (m)</b>	35	<b>Altura (m)</b>	Não aplicável
<b>Perímetro (m)</b>	180	<b>Dimensão funcional (m<sup>2</sup>)</b>	1925

<b>Bancadas</b>	Não	<b>Lotação das Bancadas</b>	Não aplicável			
<b>Adaptação para deficientes</b>	Fácil acesso	<b>WC Público</b>	Sim			
<b>Vedação</b>	Sim	<b>Cobertura</b>	Não			
<b>Iluminação</b>	Não	<b>Piso</b>	Terra			
<b>Tipo de ocupação</b>	<i>Federados</i>	<i>Escolar</i>	<i>Recreativo</i>	X	<i>Livre</i>	X

<b>Balneários</b>	Sim	<b>Estado de Conservação</b>	Bom
<b>Água Corrente</b>	Sim	<b>Água Quente</b>	Sim
<b>Número de Chuveiros</b>	2	<b>Número de Sanitários</b>	2
<b>Número de Lavatórios</b>	2		

<b>Observações:</b>



<b>Data</b>	23-10-2014
<b>Responsável pela informação</b>	Pedro Ferreira
<b>Os Técnicos do Município</b>	Nuno Rito e Pedro Ferreira

## Ficha dos Equipamentos Desportivos

<b>Tipo de Equipamento</b>	Especiais – Picadeiro (Interior)		
<b>Localização</b>	Casa da Juventude, Desporto, Cultura e Lazer do Soito		
<b>Freguesia</b>	Soito	<b>Coor. GPS</b>	40.366047, -6.975596

<b>Proprietário</b>	Município do Sabugal
<b>Entidade Dinamizadora</b>	Município do Sabugal

<b>Ano de Construção</b>	2001	<b>Ano de Remodelação</b>	Informação não disponível
<b>Estado de conservação</b>	Bom	<b>Acesso</b>	Bom
<b>Homologação</b>	Informação não disponível		
<b>Modalidades Praticáveis</b>	Hipismo		

<b>Área de implantação (m<sup>2</sup>)</b>	645	<b>Comprimento (m)</b>	Não aplicável
<b>Largura (m)</b>	Não aplicável	<b>Altura (m)</b>	5.90
<b>Perímetro (m)</b>	Não aplicável	<b>Dimensão funcional (m<sup>2</sup>)</b>	645

<b>Bancadas</b>	Sim	<b>Lotação das Bancadas</b>	20
<b>Adaptação para deficientes</b>	Fácil acesso	<b>WC Público</b>	Sim
<b>Vedação</b>	Sim	<b>Cobertura</b>	Sim
<b>Iluminação</b>	Sim	<b>Piso</b>	Cimento e Terra
<b>Tipo de ocupação</b>	<i>Federados</i>	<i>Escolar</i>	<i>Recreativo</i> X <i>Livre</i> X

<b>Balneários</b>	Sim	<b>Estado de Conservação</b>	Bom
<b>Água Corrente</b>	Sim	<b>Água Quente</b>	Sim
<b>Número de Chuveiros</b>	2	<b>Número de Sanitários</b>	2
<b>Número de Lavatórios</b>	2		

<b>Observações:</b>
16 Boxes



<b>Data</b>	23-10-2014
<b>Responsável pela informação</b>	Pedro Ferreira
<b>Os Técnicos do Município</b>	Nuno Rito e Pedro Ferreira

## Ficha dos Equipamentos Desportivos

<b>Tipo de Equipamento</b>	Grandes Campos de Jogos		
<b>Localização</b>	Estádio do Calvário – Largo do Calvário – Soito		
<b>Freguesia</b>	Soito	<b>Coor. GPS</b>	40.359685, -6.954963

<b>Proprietário</b>	Município do Sabugal
<b>Entidade Dinamizadora</b>	Município do Sabugal

<b>Ano de Construção</b>	2008	<b>Ano de Remodelação</b>	2014
<b>Estado de conservação</b>	Bom	<b>Acesso</b>	Bom
<b>Homologação</b>	Sim		
<b>Modalidades Praticáveis</b>	Futebol		

<b>Área de implantação (m<sup>2</sup>)</b>	5301	<b>Comprimento (m)</b>	91
<b>Largura (m)</b>	55	<b>Altura (m)</b>	Não aplicável
<b>Perímetro (m)</b>	292	<b>Dimensão funcional (m<sup>2</sup>)</b>	5301

<b>Bancadas</b>	Não	<b>Lotação das Bancadas</b>	Não aplicável					
<b>Adaptação para deficientes</b>	Fácil acesso	<b>WC Público</b>	Sim					
<b>Vedação</b>	Sim	<b>Cobertura</b>	Não					
<b>Iluminação</b>	Sim	<b>Piso</b>	Sintético					
<b>Tipo de ocupação</b>	<i>Federados</i>	X	<i>Escolar</i>		<i>Recreativo</i>		<i>Livre</i>	X

<b>Balneários</b>	Sim	<b>Estado de Conservação</b>	Bom
<b>Água Corrente</b>	Sim	<b>Água Quente</b>	Sim
<b>Número de Chuveiros</b>	22	<b>Número de Sanitários</b>	7
<b>Número de Lavatórios</b>	12		

<b>Observações:</b>
Sala de massagem: 1 sanita, 1 pia hospitalar, 2 lavatórios
Gabinete Médico: 1 sanita, 1 pia hospitalar, 2 lavatórios
Zona de banhos de imersão: 1 banheira hidromassagem
Lavandaria: 1 pia de lavagem



<b>Data</b>	20-11-2013
<b>Responsável pela informação</b>	Cláudia Quelhas
<b>Os Técnicos do Município</b>	Nuno Rito e Pedro Ferreira

## Ficha dos Equipamentos Desportivos

<b>Tipo de Equipamento</b>	Pequenos Campos de Jogos		
<b>Localização</b>	Rua da Escola - Soito		
<b>Freguesia</b>	Soito	<b>Coor. GPS</b>	40.360374, -6.961033

<b>Proprietário</b>	Município do Sabugal
<b>Entidade Dinamizadora</b>	Agrupamento de Escolas do Sabugal

<b>Ano de Construção</b>	2004	<b>Ano de Remodelação</b>	Informação não disponível
<b>Estado de conservação</b>	Satisfatório	<b>Acesso</b>	Bom
<b>Homologação</b>	Informação não disponível		
<b>Modalidades Praticáveis</b>	Minibasketebol		

<b>Área de implantação (m<sup>2</sup>)</b>	90.75	<b>Comprimento (m)</b>	12.10
<b>Largura (m)</b>	7.50	<b>Altura (m)</b>	Não aplicável
<b>Perímetro (m)</b>	39.20	<b>Dimensão funcional (m<sup>2</sup>)</b>	90.75

<b>Bancadas</b>	Não	<b>Lotação das Bancadas</b>	Não aplicável
<b>Adaptação para deficientes</b>	Fácil acesso	<b>WC Público</b>	Sim
<b>Vedação</b>	Sim	<b>Cobertura</b>	Não
<b>Iluminação</b>	Não	<b>Piso</b>	Tartan
<b>Tipo de ocupação</b>	<i>Federados</i>	<i>Escolar</i>	<input checked="" type="checkbox"/> <i>Recreativo</i>
			<i>Livre</i>

<b>Balneários</b>	Sim	<b>Estado de Conservação</b>	Bom
<b>Água Corrente</b>	Sim	<b>Água Quente</b>	Sim
<b>Número de Chuveiros</b>	4	<b>Número de Sanitários</b>	2
<b>Número de Lavatórios</b>	2		

<b>Observações:</b>



<b>Data</b>	23-10-2014
<b>Responsável pela informação</b>	António Dinis
<b>Os Técnicos do Município</b>	Nuno Rito e Pedro Ferreira



MUNICÍPIO  
DO  
SABUGAL

## Ficha dos Equipamentos Desportivos

<b>Tipo de Equipamento</b>	Pequenos Campos de Jogos		
<b>Localização</b>	Largo das Eiras - Soito		
<b>Freguesia</b>	Soito	<b>Coor. GPS</b>	40.356875, -6.954802

<b>Proprietário</b>	Junta de Freguesia do Soito
<b>Entidade Dinamizadora</b>	Junta de Freguesia do Soito

<b>Ano de Construção</b>	2009	<b>Ano de Remodelação</b>	Informação não disponível
<b>Estado de conservação</b>	Bom	<b>Acesso</b>	Bom
<b>Homologação</b>	Informação não disponível		
<b>Modalidades Praticáveis</b>			

<b>Área de implantação (m<sup>2</sup>)</b>	869.32	<b>Comprimento (m)</b>	40.20
<b>Largura (m)</b>	20.10	<b>Altura (m)</b>	Não aplicável
<b>Perímetro (m)</b>	120.60	<b>Dimensão funcional (m<sup>2</sup>)</b>	869.32

<b>Bancadas</b>	Não	<b>Lotação das Bancadas</b>	Não aplicável
<b>Adaptação para deficientes</b>	Fácil Acesso	<b>WC Público</b>	Sim
<b>Vedação</b>	Sim	<b>Cobertura</b>	Não
<b>Iluminação</b>	Sim	<b>Piso</b>	Cimento
<b>Tipo de ocupação</b>	<i>Federados</i>	<i>Escolar</i>	<i>Recreativo</i> X <i>Livre</i> X

<b>Balneários</b>	Não	<b>Estado de Conservação</b>	Não aplicável
<b>Água Corrente</b>	Não	<b>Água Quente</b>	Não
<b>Número de Chuveiros</b>	Não	<b>Número de Sanitários</b>	Não
<b>Número de Lavatórios</b>	Não		

<b>Observações:</b>



<b>Data</b>	23-10-2014
<b>Responsável pela informação</b>	Alberto Barata
<b>Os Técnicos do Município</b>	Nuno Rito e Pedro Ferreira

## Ficha dos Equipamentos Desportivos

<b>Tipo de Equipamento</b>	Pavilhões e Salas de Desporto – Ginásio		
<b>Localização</b>	Rua da Escola - Soito		
<b>Freguesia</b>	Soito	<b>Coor. GPS</b>	40.360374, -6.961033

<b>Proprietário</b>	Externato Secundário do Soito, Cooperativa de Ensino, CRL
<b>Entidade Dinamizadora</b>	Externato Secundário do Soito, Cooperativa de Ensino, CRL

<b>Ano de Construção</b>	1970	<b>Ano de Remodelação</b>	2004
<b>Estado de conservação</b>	Satisfatório	<b>Acesso</b>	Bom
<b>Homologação</b>	Informação não disponível		
<b>Modalidades Praticáveis</b>	Basquetebol, Voleibol, Ténis de mesa (desporto escolar) e Ginástica		

<b>Área de implantação (m<sup>2</sup>)</b>	100.01	<b>Comprimento (m)</b>	13.70
<b>Largura (m)</b>	7.30	<b>Altura (m)</b>	Informação não disponível
<b>Perímetro (m)</b>	21	<b>Dimensão funcional (m<sup>2</sup>)</b>	100.01

<b>Bancadas</b>	Não	<b>Lotação das Bancadas</b>	Não aplicável
<b>Adaptação para deficientes</b>	Fácil acesso	<b>WC Público</b>	Não
<b>Vedação</b>	Sim	<b>Cobertura</b>	Sim
<b>Iluminação</b>	Sim	<b>Piso</b>	Cimento
<b>Tipo de ocupação</b>	<i>Federados</i>	<i>Escolar</i>	<input checked="" type="checkbox"/> <i>Recreativo</i>
			<i>Livre</i>

<b>Balneários</b>	Sim	<b>Estado de Conservação</b>	Bom
<b>Água Corrente</b>	Sim	<b>Água Quente</b>	Sim
<b>Número de Chuveiros</b>	4	<b>Número de Sanitários</b>	2
<b>Número de Lavatórios</b>	2		

<b>Observações:</b>



<b>Data</b>	23-10-2014
<b>Responsável pela informação</b>	António Dinis
<b>Os Técnicos do Município</b>	Nuno Rito e Pedro Ferreira

## Ficha dos Equipamentos Desportivos

<b>Tipo de Equipamento</b>	Pequenos Campos de Jogos		
<b>Localização</b>	Rua da Escola - Soito		
<b>Freguesia</b>	Soito	<b>Coor. GPS</b>	40.360374, -6.961033

<b>Proprietário</b>	Externato Secundário do Soito, Cooperativa de Ensino, CRL
<b>Entidade Dinamizadora</b>	Externato Secundário do Soito, Cooperativa de Ensino, CRL

<b>Ano de Construção</b>	2005	<b>Ano de Remodelação</b>	Informação não disponível
<b>Estado de conservação</b>	Bom	<b>Acesso</b>	Bom
<b>Homologação</b>	Sim		
<b>Modalidades Praticáveis</b>	Futsal, Ténis e Andebol		

<b>Área de implantação (m<sup>2</sup>)</b>	624.71	<b>Comprimento (m)</b>	33.90
<b>Largura (m)</b>	16.90	<b>Altura (m)</b>	Não aplicável
<b>Perímetro (m)</b>	101.6	<b>Dimensão funcional (m<sup>2</sup>)</b>	624.71

<b>Bancadas</b>	Não	<b>Lotação das Bancadas</b>	Não aplicável
<b>Adaptação para deficientes</b>	Fácil acesso	<b>WC Público</b>	Sim
<b>Vedação</b>	Sim	<b>Cobertura</b>	Não
<b>Iluminação</b>	Não	<b>Piso</b>	Tartan
<b>Tipo de ocupação</b>	<i>Federados</i>	<i>Escolar</i>	<input checked="" type="checkbox"/> <i>Recreativo</i>
			<input type="checkbox"/> <i>Livre</i>

<b>Balneários</b>	Sim	<b>Estado de Conservação</b>	Bom
<b>Água Corrente</b>	Sim	<b>Água Quente</b>	Sim
<b>Número de Chuveiros</b>	4	<b>Número de Sanitários</b>	2
<b>Número de Lavatórios</b>	2		

<b>Observações:</b>



<b>Data</b>	23-10-2014
<b>Responsável pela informação</b>	António Dinis
<b>Os Técnicos do Município</b>	Nuno Rito e Pedro Ferreira



## Ficha dos Equipamentos Desportivos

<b>Tipo de Equipamento</b>	Pavilhões e Salas de Desporto		
<b>Localização</b>	Largo das Eiras - Soito		
<b>Freguesia</b>	Soito	<b>Coor. GPS</b>	40.356603, -6.954482

<b>Proprietário</b>	Associação Cultural e Desportiva do Soito
<b>Entidade Dinamizadora</b>	Associação Cultural e Desportiva do Soito

<b>Ano de Construção</b>	2001	<b>Ano de Remodelação</b>	2011
<b>Estado de conservação</b>	Satisfatório	<b>Acesso</b>	Bom
<b>Homologação</b>	Informação não disponível		
<b>Modalidades Praticáveis</b>	Basquetebol e Ginástica de manutenção		

<b>Área de implantação (m<sup>2</sup>)</b>	223.2	<b>Comprimento (m)</b>	18.6
<b>Largura (m)</b>	12	<b>Altura (m)</b>	Informação não disponível
<b>Perímetro (m)</b>	61.2	<b>Dimensão funcional (m<sup>2</sup>)</b>	223.2

<b>Bancadas</b>	Não	<b>Lotação das Bancadas</b>	Não aplicável			
<b>Adaptação para deficientes</b>	Fácil Acesso	<b>WC Público</b>	Sim			
<b>Vedação</b>	Sim	<b>Cobertura</b>	Sim			
<b>Iluminação</b>	Sim	<b>Piso</b>	Cimento			
<b>Tipo de ocupação</b>	<i>Federados</i>	<i>Escolar</i>	<i>Recreativo</i>	X	<i>Livre</i>	X

<b>Balneários</b>	Não	<b>Estado de Conservação</b>	Não aplicável
<b>Água Corrente</b>	Não	<b>Água Quente</b>	Não
<b>Número de Chuveiros</b>	Não	<b>Número de Sanitários</b>	Não
<b>Número de Lavatórios</b>	Não		

<b>Observações:</b>
Recinto para festas
Bar



<b>Data</b>	23-10-2014
<b>Responsável pela informação</b>	Alberto Barata e Arlindo Fernandes
<b>Os Técnicos do Município</b>	Nuno Rito e Pedro Ferreira

SORTELHA



## Ficha dos Equipamentos Desportivos

<b>Tipo de Equipamento</b>	Pequenos Campos de Jogos		
<b>Localização</b>	Rua da Terra Mole - Sortelha		
<b>Freguesia</b>	Sortelha	<b>Coor. GPS</b>	40.334415, -7.209939

<b>Proprietário</b>	Junta de Freguesia de Sortelha		
<b>Entidade Dinamizadora</b>	Núcleo Cultural e Desportivo de Sortelha		

<b>Ano de Construção</b>	2004	<b>Ano de Remodelação</b>	2013
<b>Estado de conservação</b>	Satisfatório	<b>Acesso</b>	Pouco Satisfatório
<b>Homologação</b>	Informação não disponível		
<b>Modalidades Praticáveis</b>	Futsal e Ténis		

<b>Área de implantação (m<sup>2</sup>)</b>	768	<b>Comprimento (m)</b>	39
<b>Largura (m)</b>	18.20	<b>Altura (m)</b>	Não aplicável
<b>Perímetro (m)</b>	114.40	<b>Dimensão funcional (m<sup>2</sup>)</b>	768

<b>Bancadas</b>	Não	<b>Lotação das Bancadas</b>	Não aplicável			
<b>Adaptação para deficientes</b>	Fácil acesso	<b>WC Público</b>	Sim			
<b>Vedação</b>	Sim	<b>Cobertura</b>	Não			
<b>Iluminação</b>	Não	<b>Piso</b>	Tartan			
<b>Tipo de ocupação</b>	<i>Federados</i>	<i>Escolar</i>	<i>Recreativo</i>	X	<i>Livre</i>	X

<b>Balneários</b>	Sim	<b>Estado de Conservação</b>	Satisfatório
<b>Água Corrente</b>	Sim	<b>Água Quente</b>	Sim
<b>Número de Chuveiros</b>	9	<b>Número de Sanitários</b>	2
<b>Número de Lavatórios</b>	2		

<b>Observações:</b>
Bar



<b>Data</b>	02-10-2014
<b>Responsável pela informação</b>	Jorge Alves Batista
<b>Os Técnicos do Município</b>	Nuno Rito e Pedro Ferreira

U.F. DE ALDEIA DA RIBEIRA,  
VILAR MAIOR E  
BADAMALOS



## Ficha dos Equipamentos Desportivos

<b>Tipo de Equipamento</b>	Pequenos Campos de Jogos		
<b>Localização</b>	Vilar Maior		
<b>União de Freguesias</b>	Al. Ribeira, Vilar Maior e Badamalos	<b>Coor. GPS</b>	40.469480, -6.938502

<b>Proprietário</b>	Santa Casa da Misericórdia de Vilar Maior
<b>Entidade Dinamizadora</b>	Santa Casa da Misericórdia de Vilar Maior

<b>Ano de Construção</b>	2004	<b>Ano de Remodelação</b>	Informação não disponível
<b>Estado de conservação</b>	Bom	<b>Acesso</b>	Bom
<b>Homologação</b>	Informação não disponível		
<b>Modalidades Praticáveis</b>	Futsal e Ténis		

<b>Área de implantação (m<sup>2</sup>)</b>	4200	<b>Comprimento (m)</b>	40.00
<b>Largura (m)</b>	20.00	<b>Altura (m)</b>	Não aplicável
<b>Perímetro (m)</b>	120	<b>Dimensão funcional (m<sup>2</sup>)</b>	576

<b>Bancadas</b>	Não	<b>Lotação das Bancadas</b>	Não aplicável
<b>Adaptação para deficientes</b>	Fácil Acesso	<b>WC Público</b>	Sim
<b>Vedação</b>	Sim	<b>Cobertura</b>	Não
<b>Iluminação</b>	Não	<b>Piso</b>	Tartan
<b>Tipo de ocupação</b>	<i>Federados</i>	<i>Escolar</i>	<i>Recreativo</i> X <i>Livre</i> X

<b>Balneários</b>	Sim	<b>Estado de Conservação</b>	Sim
<b>Água Corrente</b>	Sim	<b>Água Quente</b>	Sim
<b>Número de Chuveiros</b>	13	<b>Número de Sanitários</b>	10
<b>Número de Lavatórios</b>	10		

<b>Observações:</b>
Em termos de iluminação, o equipamento tem infraestruturas montadas, só faltando os cabos elétricos e ligação à rede energética.



<b>Data</b>	20-10-2014
<b>Responsável pela informação</b>	António Cunha
<b>Os Técnicos do Município</b>	Nuno Rito e Pedro Ferreira

## Ficha dos Equipamentos Desportivos

<b>Tipo de Equipamento</b>	Pequenos Campos de Jogos		
<b>Localização</b>	Badamalos		
<b>União de Freguesias</b>	Al. Ribeira, Vilar Maior e Badamalos	<b>Coor. GPS</b>	40.483855, -6.977122

<b>Proprietário</b>	União de Freguesias de Al. Ribeira, Vilar Maior e Badamalos
<b>Entidade Dinamizadora</b>	Comissão de Festas de Badamalos

<b>Ano de Construção</b>	1990	<b>Ano de Remodelação</b>	Informação não disponível
<b>Estado de conservação</b>	Pouco Satisfatório	<b>Acesso</b>	Bom
<b>Homologação</b>	Informação não disponível		
<b>Modalidades Praticáveis</b>	Futsal		

<b>Área de implantação (m<sup>2</sup>)</b>	464.10	<b>Comprimento (m)</b>	27.30
<b>Largura (m)</b>	17	<b>Altura (m)</b>	Não aplicável
<b>Perímetro (m)</b>	88.60	<b>Dimensão funcional (m<sup>2</sup>)</b>	416

<b>Bancadas</b>	Não	<b>Lotação das Bancadas</b>	Não aplicável
<b>Adaptação para deficientes</b>	Fácil Acesso	<b>WC Público</b>	Não
<b>Vedação</b>	Sim	<b>Cobertura</b>	Não
<b>Iluminação</b>	Sim	<b>Piso</b>	Alcatrão
<b>Tipo de ocupação</b>	<i>Federados</i>	<i>Escolar</i>	<i>Recreativo</i> X <i>Livre</i> X

<b>Balneários</b>	Não	<b>Estado de Conservação</b>	Não aplicável
<b>Água Corrente</b>	Não	<b>Água Quente</b>	Não
<b>Número de Chuveiros</b>	Não	<b>Número de Sanitários</b>	Não
<b>Número de Lavatórios</b>	Não		

<b>Observações:</b>
Não dispõem de balizas.



<b>Data</b>	20-10-2014
<b>Responsável pela informação</b>	António Cunha
<b>Os Técnicos do Município</b>	Nuno Rito e Pedro Ferreira

U.F. DE LAJEOSA DA RAIA E  
FORCALHOS



## Ficha dos Equipamentos Desportivos

<b>Tipo de Equipamento</b>	Pequenos Campos de Jogos		
<b>Localização</b>	Av. do Barreiro – Lajeosa da Raia		
<b>União de Freguesias</b>	Lajeosa da Raia e Forcalhos	<b>Coor. GPS</b>	40.337259, -6.822251

<b>Proprietário</b>	União de Freguesias de Lajeosa da Raia e Forcalhos		
<b>Entidade Dinamizadora</b>	União de Freguesias de Lajeosa da Raia e Forcalhos		

<b>Ano de Construção</b>	2006	<b>Ano de Remodelação</b>	Informação não disponível
<b>Estado de conservação</b>	Satisfatório	<b>Acesso</b>	Satisfatório
<b>Homologação</b>	Informação não disponível		
<b>Modalidades Praticáveis</b>	Futsal, Andebol e Ténis		

<b>Área de implantação (m<sup>2</sup>)</b>	836.28	<b>Comprimento (m)</b>	40.40
<b>Largura (m)</b>	19.20	<b>Altura (m)</b>	Não aplicável
<b>Perímetro (m)</b>	59.60	<b>Dimensão funcional (m<sup>2</sup>)</b>	836.28

<b>Bancadas</b>	Não	<b>Lotação das Bancadas</b>	Não aplicável			
<b>Adaptação para deficientes</b>	Fácil Acesso	<b>WC Público</b>	Não			
<b>Vedação</b>	Sim	<b>Cobertura</b>	Não			
<b>Iluminação</b>	Não	<b>Piso</b>	Cimento			
<b>Tipo de ocupação</b>	<i>Federados</i>	<i>Escolar</i>	<i>Recreativo</i>	X	<i>Livre</i>	X

<b>Balneários</b>	Não	<b>Estado de Conservação</b>	Não aplicável			
<b>Água Corrente</b>	Não	<b>Água Quente</b>	Não			
<b>Número de Chuveiros</b>	Não	<b>Número de Sanitários</b>	Não			
<b>Número de Lavatórios</b>	Não					

<b>Observações:</b>



<b>Data</b>	20-10-2014
<b>Responsável pela informação</b>	João Nunes
<b>Os Técnicos do Município</b>	Nuno Rito e Pedro Ferreira



U.F. DE POUSEFOLES DO BISPO,  
PENALOBO E LOMBA



## Ficha dos Equipamentos Desportivos

<b>Tipo de Equipamento</b>	Pequenos Campos de Jogos		
<b>Localização</b>	Rua da Escola - Penalobo		
<b>União de Freguesias</b>	Pousafoles, Penalobo e Lomba	<b>Coor. GPS</b>	40.392652, -7.206834

<b>Proprietário</b>	Centro Recreativo e Cultural de Penalobo
<b>Entidade Dinamizadora</b>	Centro Recreativo e Cultural de Penalobo

<b>Ano de Construção</b>	1989	<b>Ano de Remodelação</b>	2011
<b>Estado de conservação</b>	Bom	<b>Acesso</b>	Bom
<b>Homologação</b>	Não		
<b>Modalidades Praticáveis</b>	Futsal e Ténis		

<b>Área de implantação (m<sup>2</sup>)</b>	1000	<b>Comprimento (m)</b>	39.50
<b>Largura (m)</b>	19.50	<b>Altura (m)</b>	Não aplicável
<b>Perímetro (m)</b>	120	<b>Dimensão funcional (m<sup>2</sup>)</b>	1000

<b>Bancadas</b>	Sim	<b>Lotação das Bancadas</b>	50
<b>Adaptação para deficientes</b>	Não	<b>WC Público</b>	Sim
<b>Vedação</b>	Sim	<b>Cobertura</b>	Não
<b>Iluminação</b>	Sim	<b>Piso</b>	Pavi. modelar em PVC
<b>Tipo de ocupação</b>	<i>Federados</i>	<i>Escolar</i>	<i>Recreativo</i> X <i>Livre</i> X

<b>Balneários</b>	Sim	<b>Estado de Conservação</b>	Bom
<b>Água Corrente</b>	Sim	<b>Água Quente</b>	Sim
<b>Número de Chuveiros</b>	9	<b>Número de Sanitários</b>	2
<b>Número de Lavatórios</b>	1		

<b>Observações:</b>
Churrasqueira
Bar
Mesas e Bancos



<b>Data</b>	14-10-2014
<b>Responsável pela informação</b>	Amadeu Neves
<b>Os Técnicos do Município</b>	Nuno Rito e Pedro Ferreira

U.F. DE RUVINA, RUIVÓS E  
VALE DAS ÉGUAS





MUNICÍPIO  
DO  
SABUGAL

## Ficha dos Equipamentos Desportivos

Tipo de Equipamento	Especiais – Campo de Jogos		
Localização	Rua Chão do Ribeiro - Ruvina		
União de Freguesias	Ruvina, Ruivós e Vale das Éguas	Coor. GPS	40.413842, -7.011413

Proprietário	União de Freguesia Ruvina, Ruivós e Vale das Éguas		
Entidade Dinamizadora	União de Freguesia Ruvina, Ruivós e Vale das Éguas		

Ano de Construção	2012	Ano de Remodelação	Informação não disponível
Estado de conservação	Bom	Acesso	Bom
Homologação	Informação não disponível		
Modalidades Praticáveis	Jogos tradicionais		

Área de implantação (m <sup>2</sup> )	600	Comprimento (m)	40
Largura (m)	15	Altura (m)	Não aplicável
Perímetro (m)	110	Dimensão funcional (m <sup>2</sup> )	600

Bancadas	Não	Lotação das Bancadas	Não aplicável			
Adaptação para deficientes	Fácil acesso	WC Público	Sim			
Vedação	Sim	Cobertura	Não			
Iluminação	Sim	Piso	Terra e calçada			
Tipo de ocupação	Federados	Escolar	Recreativo	X	Livre	X

Balneários	Não	Estado de Conservação	Não aplicável
Água Corrente	Não	Água Quente	Não
Número de Chuveiros	Não	Número de Sanitários	Não
Número de Lavatórios	Não		

<b>Observações:</b>
W.C. através do Parque Geriátrico
Bar de apoio – Junta e Associação local
Mesas e bancos de apoio
Parque de Merendas
Água corrente



Data	20-11-2014
Responsável pela informação	Pedro Ferreira
Os Técnicos do Município	Matilde Cardoso e Pedro Ferreira

## Ficha dos Equipamentos Desportivos

<b>Tipo de Equipamento</b>	Especiais - Parque Geriátrico		
<b>Localização</b>	Rua Chão da Ribeira - Ruvina		
<b>União de Freguesias</b>	Ruvina, Ruivós e Vale das Éguas	<b>Coor. GPS</b>	40.413914, -7.011076

<b>Proprietário</b>	União de Freguesia Ruvina, Ruivós e Vale das Éguas
<b>Entidade Dinamizadora</b>	União de Freguesia Ruvina, Ruivós e Vale das Éguas

<b>Ano de Construção</b>	2013	<b>Ano de Remodelação</b>	Informação não disponível
<b>Estado de conservação</b>	Bom	<b>Acesso</b>	Bom
<b>Homologação</b>	Informação não disponível		
<b>Modalidades Praticáveis</b>	Manutenção		

<b>Área de implantação (m<sup>2</sup>)</b>	300	<b>Comprimento (m)</b>	20
<b>Largura (m)</b>	15	<b>Altura (m)</b>	Não aplicável
<b>Perímetro (m)</b>	70	<b>Dimensão funcional (m<sup>2</sup>)</b>	300

<b>Bancadas</b>	Não	<b>Lotação das Bancadas</b>	Não aplicável			
<b>Adaptação para deficientes</b>	Fácil acesso	<b>WC Público</b>	Sim			
<b>Vedação</b>	Sim	<b>Cobertura</b>	Não			
<b>Iluminação</b>	Sim	<b>Piso</b>	Terra			
<b>Tipo de ocupação</b>	<i>Federados</i>	<i>Escolar</i>	<i>Recreativo</i>	X	<i>Livre</i>	X

<b>Balneários</b>	Não	<b>Estado de Conservação</b>	Não aplicável
<b>Água Corrente</b>	Não	<b>Água Quente</b>	Não
<b>Número de Chuveiros</b>	Não	<b>Número de Sanitários</b>	Não
<b>Número de Lavatórios</b>	Não		

<b>Observações:</b>
5 Máquinas:
- Esqui de Fundo
- Elevador
- Rolante
- Pónei
- Patins



<b>Data</b>	20-11-2014
<b>Responsável pela informação</b>	Pedro Ferreira
<b>Os Técnicos do Município</b>	Matilde Cardoso e Pedro Ferreira

## Ficha dos Equipamentos Desportivos

<b>Tipo de Equipamento</b>	Pequenos Campos de Jogos		
<b>Localização</b>	Largo da Relva Limpa - Ruvina		
<b>União de Freguesias</b>	Ruvina, Ruivós e Vale das Éguas	<b>Coor. GPS</b>	40.415026, -7.004594

<b>Proprietário</b>	União de Freguesia Ruvina, Ruivós e Vale das Éguas
<b>Entidade Dinamizadora</b>	União de Freguesia Ruvina, Ruivós e Vale das Éguas e Associação Local

<b>Ano de Construção</b>	1994	<b>Ano de Remodelação</b>	2006
<b>Estado de conservação</b>	Bom	<b>Acesso</b>	Bom
<b>Homologação</b>	Informação não disponível		
<b>Modalidades Praticáveis</b>	Futsal e Ténis		

<b>Área de implantação (m<sup>2</sup>)</b>	579.6	<b>Comprimento (m)</b>	33.5	
<b>Largura (m)</b>	15.8	<b>Altura (m)</b>	Não aplicável	
<b>Perímetro (m)</b>	Informação não disponível		<b>Dimensão funcional (m<sup>2</sup>)</b>	579.6

<b>Bancadas</b>	Não	<b>Lotação das Bancadas</b>	Não aplicável			
<b>Adaptação para deficientes</b>	Fácil acesso	<b>WC Público</b>	Sim			
<b>Vedação</b>	Sim	<b>Cobertura</b>	Não			
<b>Iluminação</b>	Sim	<b>Piso</b>	Tartan			
<b>Tipo de ocupação</b>	<i>Federados</i>	<i>Escolar</i>	<i>Recreativo</i>	X	<i>Livre</i>	X

<b>Balneários</b>	Sim	<b>Estado de Conservação</b>	Bom
<b>Água Corrente</b>	Sim	<b>Água Quente</b>	Sim
<b>Número de Chuveiros</b>	3	<b>Número de Sanitários</b>	1
<b>Número de Lavatórios</b>	2		

<b>Observações:</b>
Edifício adjacente de apoio – Salão de Festas, com Bar, água corrente e água quente



<b>Data</b>	19-06-2014
<b>Responsável pela informação</b>	Pedro Ferreira
<b>Os Técnicos do Município</b>	Matilde Cardoso e Pedro Ferreira

## Ficha dos Equipamentos Desportivos

<b>Tipo de Equipamento</b>	Grandes Campos de Jogos		
<b>Localização</b>	Estrada Municipal – Ruivós		
<b>União de Freguesias</b>	Ruvina, Ruivós e Vale das Éguas	<b>Coor. GPS</b>	40.420889, -6.994642

<b>Proprietário</b>	União de Freguesia Ruvina, Ruivós e Vale das Éguas
<b>Entidade Dinamizadora</b>	União de Freguesia Ruvina, Ruivós e Vale das Éguas

<b>Ano de Construção</b>	Informação não disponível	<b>Ano de Remodelação</b>	Informação não disponível
<b>Estado de conservação</b>	Mau	<b>Acesso</b>	Bom
<b>Homologação</b>	Informação não disponível		
<b>Modalidades Praticáveis</b>	Futebol		

<b>Área de implantação (m<sup>2</sup>)</b>	3108	<b>Comprimento (m)</b>	40
<b>Largura (m)</b>	72	<b>Altura (m)</b>	Não aplicável
<b>Perímetro (m)</b>	224	<b>Dimensão funcional (m<sup>2</sup>)</b>	3108

<b>Bancadas</b>	Não	<b>Lotação das Bancadas</b>	Não aplicável
<b>Adaptação para deficientes</b>	Não	<b>WC Público</b>	Não
<b>Vedação</b>	Não	<b>Cobertura</b>	Não
<b>Iluminação</b>	Não	<b>Piso</b>	Terra
<b>Tipo de ocupação</b>	<i>Federados</i>	<i>Escolar</i>	<i>Recreativo</i> X <i>Livre</i> X

<b>Balneários</b>	Não	<b>Estado de Conservação</b>	Não aplicável
<b>Água Corrente</b>	Não	<b>Água Quente</b>	Não
<b>Número de Chuveiros</b>	Não	<b>Número de Sanitários</b>	Não
<b>Número de Lavatórios</b>	Não		

<b>Observações:</b>
Nesta data, o campo encontra-se como estaleiro de obra, com depósito de areia, calçada e remoção de terras.



<b>Data</b>	19-06-2014
<b>Responsável pela informação</b>	Pedro Ferreira
<b>Os Técnicos do Município</b>	Matilde Cardoso e Pedro Ferreira

## Ficha dos Equipamentos Desportivos

<b>Tipo de Equipamento</b>	Pequenos Campos de Jogos		
<b>Localização</b>	Estrada Municipal - Ruivós		
<b>União de Freguesias</b>	Ruvina, Ruivós e Vale das Éguas	<b>Coor. GPS</b>	40.421955, -6.993194

<b>Proprietário</b>	União de Freguesia Ruvina, Ruivós e Vale das Éguas
<b>Entidade Dinamizadora</b>	União de Freguesia Ruvina, Ruivós e Vale das Éguas e Associação Local

<b>Ano de Construção</b>	Informação não disponível	<b>Ano de Remodelação</b>	Informação não disponível
<b>Estado de conservação</b>	Mau	<b>Acesso</b>	Informação não disponível
<b>Homologação</b>	Informação não disponível		
<b>Modalidades Praticáveis</b>	Futsal		

<b>Área de implantação (m<sup>2</sup>)</b>	1037	<b>Comprimento (m)</b>	37
<b>Largura (m)</b>	29	<b>Altura (m)</b>	Não aplicável
<b>Perímetro (m)</b>	132	<b>Dimensão funcional (m<sup>2</sup>)</b>	1037

<b>Bancadas</b>	Não	<b>Lotação das Bancadas</b>	Não aplicável
<b>Adaptação para deficientes</b>	Não	<b>WC Público</b>	Não
<b>Vedação</b>	Sim	<b>Cobertura</b>	Não
<b>Iluminação</b>	Não	<b>Piso</b>	Vegetação
<b>Tipo de ocupação</b>	<i>Federados</i>	<i>Escolar</i>	<i>Recreativo</i> X <i>Livre</i> X

<b>Balneários</b>	Não	<b>Estado de Conservação</b>	Não aplicável
<b>Água Corrente</b>	Não	<b>Água Quente</b>	Não
<b>Número de Chuveiros</b>	Não	<b>Número de Sanitários</b>	Não
<b>Número de Lavatórios</b>	Não		

<b>Observações:</b>



<b>Data</b>	19-06-2014
<b>Responsável pela informação</b>	Pedro Ferreira
<b>Os Técnicos do Município</b>	Matilde Cardoso e Pedro Ferreira





MUNICÍPIO  
DO  
SABUGAL

## Ficha dos Equipamentos Desportivos

Tipo de Equipamento	Piscinas ao Ar Livre		
Localização	Zona de Lazer da Insula - Vale das Éguas		
União de Freguesias	Ruvina, Ruivós e Vale das Éguas	Coor. GPS	40.435491, -7.024516

Proprietário	União de Freguesia Ruvina, Ruivós e Vale das Éguas		
Entidade Dinamizadora	União de Freguesia Ruvina, Ruivós e Vale das Éguas		

Ano de Construção	2007	Ano de Remodelação	Informação não disponível
Estado de conservação	Bom	Acesso	Bom
Homologação	Informação não disponível		
Modalidades Praticáveis	Desportos aquáticos		

Área de implantação (m <sup>2</sup> )	77.49	Comprimento (m)	12.3	
Largura (m)	6.3	Profundidade (m)	1.25 / 1.70	
Perímetro (m)	Informação não disponível		Dimensão funcional (m <sup>2</sup> )	77.49

Bancadas	Não	Lotação das Bancadas	Não aplicável			
Adaptação para deficientes	Fácil acesso	WC Público	Sim			
Vedação	Sim	Cobertura	Não			
Iluminação	Sim	Piso	Terra e relva			
Tipo de ocupação	Federados	Escolar	Recreativo	X	Livre	X

Balneários	Não	Estado de Conservação	Não aplicável		
Água Corrente	Não	Água Quente	Não		
Número de Chuveiros	Não	Número de Sanitários	Não		
Número de Lavatórios	Não				

<b>Observações:</b>
Caminho de acesso estreito e longo.
Renovação constante da água do rio.



Data	19-06-2014
Responsável pela informação	Pedro Ferreira
Os Técnicos do Município	Matilde Cardoso e Pedro Ferreira

## Ficha dos Equipamentos Desportivos

<b>Tipo de Equipamento</b>	Outras Infraestruturas de Apoio à Prática Desportiva – Praia Fluvial		
<b>Localização</b>	Zona de Lazer da Insula - Vale das Éguas		
<b>União de Freguesias</b>	Ruvina, Ruivós e Vale das Éguas	<b>Coor. GPS</b>	40.435941, -7.024527

<b>Proprietário</b>	União de Freguesia Ruvina, Ruivós e Vale das Éguas
<b>Entidade Dinamizadora</b>	União de Freguesia Ruvina, Ruivós e Vale das Éguas

<b>Ano de Construção</b>	2007	<b>Ano de Remodelação</b>	Informação não disponível
<b>Estado de conservação</b>	Bom	<b>Acesso</b>	Bom
<b>Homologação</b>	Sim		
<b>Modalidades Praticáveis</b>	Desportos aquáticos e canoagem		

<b>Área de implantação (m<sup>2</sup>)</b>	Informação não disponível	<b>Comprimento (m)</b>	Não aplicável
<b>Largura (m)</b>	Não aplicável	<b>Profundidade (m)</b>	1.70
<b>Perímetro (m)</b>	Não aplicável	<b>Dimensão funcional (m<sup>2</sup>)</b>	Não aplicável

<b>Bancadas</b>	Não	<b>Lotação das Bancadas</b>	Não aplicável
<b>Adaptação para deficientes</b>	Fácil acesso	<b>WC Público</b>	Sim
<b>Vedação</b>	Sim	<b>Cobertura</b>	Não
<b>Iluminação</b>	Sim	<b>Piso</b>	Terra e relva
<b>Tipo de ocupação</b>	<i>Federados</i>	<i>Escolar</i>	<i>Recreativo</i> X <i>Livre</i> X

<b>Balneários</b>	Não	<b>Estado de Conservação</b>	Não aplicável
<b>Água Corrente</b>	Não	<b>Água Quente</b>	Não
<b>Número de Chuveiros</b>	Não	<b>Número de Sanitários</b>	Não
<b>Número de Lavatórios</b>	Não		

<b>Observações:</b>
Caminho de acesso estreito e longo
Parque Infantil
Parque de Merendas
Canoas
Bar de Apoio com água quente
Churrasqueira pública
Mesa de apoio com bancos
Cais para canoas
Açude
2 Chuveiros exteriores



<b>Data</b>	19-06-2014
<b>Responsável pela informação</b>	Pedro Ferreira
<b>Os Técnicos do Município</b>	Matilde Cardoso e Pedro Ferreira

U.F. DE SABUGAL E ALDEIA DE  
SANTO ANTÓNIO



## Ficha dos Equipamentos Desportivos

<b>Tipo de Equipamento</b>	Desportivo Especial para Espetáculos		
<b>Localização</b>	Estádio Municipal do Sabugal - Rua do Estádio Municipal - Sabugal		
<b>União de Freguesias</b>	Sabugal e Aldeia de Santo António	<b>Coor. GPS</b>	40.357275, -7.077548

<b>Proprietário</b>	Município do Sabugal
<b>Entidade Dinamizadora</b>	Município do Sabugal, Sporting Clube do Sabugal e Associação Cultural e Desportiva de Malcata

<b>Ano de Construção</b>	1994	<b>Ano de Remodelação</b>	Informação não disponível
<b>Estado de conservação</b>	Bom	<b>Acesso</b>	Bom
<b>Homologação</b>	Sim		
<b>Modalidades Praticáveis</b>	Futebol; Atletismo; Lançamento de peso, martelo, dardo e disco; Salto em altura e comprimento; Ginástica.		

<b>Área de implantação (m<sup>2</sup>)</b>	7089.75	<b>Comprimento (m)</b>	101.50
<b>Largura (m)</b>	66.50	<b>Altura (m)</b>	Não aplicável
<b>Perímetro (m)</b>	336	<b>Dimensão funcional (m<sup>2</sup>)</b>	7089.75

<b>Bancadas</b>	Sim	<b>Lotação das Bancadas</b>	3.500					
<b>Adaptação para deficientes</b>	Fácil acesso	<b>WC Público</b>	Sim					
<b>Vedação</b>	Sim	<b>Cobertura</b>	Não					
<b>Iluminação</b>	Sim	<b>Piso</b>	Relva					
<b>Tipo de ocupação</b>	<i>Federados</i>	<input checked="" type="checkbox"/>	<i>Escolar</i>	<input type="checkbox"/>	<i>Recreativo</i>	<input checked="" type="checkbox"/>	<i>Livre</i>	<input checked="" type="checkbox"/>

<b>Balneários</b>	Sim	<b>Estado de Conservação</b>	Bom
<b>Água Corrente</b>	Sim	<b>Água Quente</b>	Sim
<b>Número de Chuveiros</b>	21	<b>Número de Sanitários</b>	5
<b>Número de Lavatórios</b>	7		

<b>Observações:</b>
Bar
Lavandaria
Enfermaria
Arrecadações
Cobertura na bancada central



<b>Data</b>	02-10-2014
<b>Responsável pela informação</b>	Carlos Janela
<b>Os Técnicos do Município</b>	Nuno Rito e Pedro Ferreira

## Ficha dos Equipamentos Desportivos

<b>Tipo de Equipamento</b>	Especiais – Circuitos de Manutenção		
<b>Localização</b>	Barragem do Sabugal		
<b>União de Freguesias</b>	Sabugal e Aldeia de Santo António	<b>Coor. GPS</b>	40.330557, -7.096026

<b>Proprietário</b>	Município do Sabugal
<b>Entidade Dinamizadora</b>	Município do Sabugal

<b>Ano de Construção</b>	2014	<b>Ano de Remodelação</b>	Informação não disponível
<b>Estado de conservação</b>	Bom	<b>Acesso</b>	Bom
<b>Homologação</b>	Informação não disponível		
<b>Modalidades Praticáveis</b>	Manutenção Física		

<b>Área de implantação (m<sup>2</sup>)</b>	830,00	<b>Comprimento (m)</b>	Não aplicável
<b>Largura (m)</b>	Não aplicável	<b>Altura (m)</b>	Não aplicável
<b>Perímetro (m)</b>	Não aplicável	<b>Dimensão funcional (m<sup>2</sup>)</b>	Não aplicável

<b>Bancadas</b>	Não	<b>Lotação das Bancadas</b>	Não aplicável			
<b>Adaptação para deficientes</b>	Fácil acesso	<b>WC Público</b>	Não			
<b>Vedação</b>	Não	<b>Cobertura</b>	Não			
<b>Iluminação</b>	Não	<b>Piso</b>	Prado natural			
<b>Tipo de ocupação</b>	<i>Federados</i>	<i>Escolar</i>	<i>Recreativo</i>	X	<i>Livre</i>	X

<b>Balneários</b>	Não	<b>Estado de Conservação</b>	Não aplicável
<b>Água Corrente</b>	Não	<b>Água Quente</b>	Não
<b>Número de Chuveiros</b>	Não	<b>Número de Sanitários</b>	Não
<b>Número de Lavatórios</b>	Não		

<b>Observações:</b>
12 Etapas de manutenção.
Equipamento fabricado em madeira de pinho, devidamente tratada, afagada com arestas totalmente boleadas.



<b>Data</b>	20-10-2014
<b>Responsável pela informação</b>	Paula Ferreira
<b>Os Técnicos do Município</b>	Nuno Rito e Pedro Ferreira

## Ficha dos Equipamentos Desportivos

<b>Tipo de Equipamento</b>	Especiais – Parque Fitness		
<b>Localização</b>	Entre Pontes – Sabugal		
<b>União de Freguesias</b>	Sabugal e Aldeia de Santo António	<b>Coor. GPS</b>	40.353623, -7.093737

<b>Proprietário</b>	Município do Sabugal
<b>Entidade Dinamizadora</b>	Município do Sabugal

<b>Ano de Construção</b>	2014	<b>Ano de Remodelação</b>	Informação não disponível
<b>Estado de conservação</b>	Bom	<b>Acesso</b>	Bom
<b>Homologação</b>	Sim		
<b>Modalidades Praticáveis</b>	Manutenção Física		

<b>Área de implantação (m<sup>2</sup>)</b>	200	<b>Comprimento (m)</b>	Não aplicável
<b>Largura (m)</b>	Não aplicável	<b>Altura (m)</b>	Não aplicável
<b>Perímetro (m)</b>	Não aplicável	<b>Dimensão funcional (m<sup>2</sup>)</b>	180

<b>Bancadas</b>	Não	<b>Lotação das Bancadas</b>	Não aplicável
<b>Adaptação para deficientes</b>	Fácil acesso	<b>WC Público</b>	Sim
<b>Vedação</b>	Não	<b>Cobertura</b>	Não
<b>Iluminação</b>	Sim	<b>Piso</b>	Relva
<b>Tipo de ocupação</b>	<i>Federados</i>	<i>Escolar</i>	<i>Recreativo</i> X <i>Livre</i> X

<b>Balneários</b>	Não	<b>Estado de Conservação</b>	Não aplicável
<b>Água Corrente</b>	Não	<b>Água Quente</b>	Não
<b>Número de Chuveiros</b>	Não	<b>Número de Sanitários</b>	Não
<b>Número de Lavatórios</b>	Não		

<b>Observações:</b>
8 Máquinas:
- Volantes
- Surf
- Simulater Ladder
- Push Dorsal
- Pedaleiras
- Leg Extension
- Esqui
- Remo



<b>Data</b>	10-09-2014
<b>Responsável pela informação</b>	Laura Alves
<b>O Técnico do Município</b>	Nuno Rito e Pedro Ferreira

## Ficha dos Equipamentos Desportivos

<b>Tipo de Equipamento</b>	Grandes Campos de Jogos		
<b>Localização</b>	Estádio Municipal do Sabugal - Rua do Estádio Municipal - Sabugal		
<b>Freguesia</b>	Sabugal e Aldeia de Santo António	<b>Coor. GPS</b>	40.357460, -7.078402

<b>Proprietário</b>	Município do Sabugal
<b>Entidade Dinamizadora</b>	Município do Sabugal e Sporting Clube do Sabugal

<b>Ano de Construção</b>	2005	<b>Ano de Remodelação</b>	2014
<b>Estado de conservação</b>	Informação não disponível	<b>Acesso</b>	Bom
<b>Homologação</b>	Sim		
<b>Modalidades Praticáveis</b>	Futebol		

<b>Área de implantação (m<sup>2</sup>)</b>	4050	<b>Comprimento (m)</b>	90
<b>Largura (m)</b>	45	<b>Altura (m)</b>	Não aplicável
<b>Perímetro (m)</b>	270	<b>Dimensão funcional (m<sup>2</sup>)</b>	4050

<b>Bancadas</b>	Não	<b>Lotação das Bancadas</b>	Não aplicável					
<b>Adaptação para deficientes</b>	Fácil Acesso	<b>WC Público</b>	Sim					
<b>Vedação</b>	Sim	<b>Cobertura</b>	Não					
<b>Iluminação</b>	Sim	<b>Piso</b>	Sintético *					
<b>Tipo de ocupação</b>	<i>Federados</i>	<input checked="" type="checkbox"/>	<i>Escolar</i>	<input type="checkbox"/>	<i>Recreativo</i>	<input checked="" type="checkbox"/>	<i>Livre</i>	<input checked="" type="checkbox"/>

<b>Balneários</b>	Sim	<b>Estado de Conservação</b>	Bom
<b>Água Corrente</b>	Sim	<b>Água Quente</b>	Sim
<b>Número de Chuveiros</b>	9	<b>Número de Sanitários</b>	3
<b>Número de Lavatórios</b>	3		

<b>Observações:</b>
*Na presente data, estão a decorrer os melhoramentos do campo de jogos.



<b>Data</b>	20-11-2014
<b>Responsável pela informação</b>	Carlos Janela
<b>Os Técnicos do Município</b>	Nuno Rito e Pedro Ferreira

## Ficha dos Equipamentos Desportivos

<b>Tipo de Equipamento</b>	Outras Infraestruturas de Apoio à Prática Desportiva		
<b>Localização</b>	Praia Fluvial da Devesa – Sabugal		
<b>União de Freguesias</b>	Sabugal e Aldeia de Santo António	<b>Coor. GPS</b>	40.348852, -7.092674

<b>Proprietário</b>	Município do Sabugal
<b>Entidade Dinamizadora</b>	Município do Sabugal e Radical Lince

<b>Ano de Construção</b>	1993	<b>Ano de Remodelação</b>	2001
<b>Estado de conservação</b>	Satisfatório	<b>Acesso</b>	Satisfatório
<b>Homologação</b>	Sim		
<b>Modalidades Praticáveis</b>	Desportos aquáticos e atividades balneares		

<b>Área de implantação</b>	Cerca de 2 ha	<b>Comprimento (m)</b>	Não aplicável
<b>Largura (m)</b>	Não aplicável	<b>Profundidade (m)</b>	1.70
<b>Perímetro (m)</b>	Não aplicável	<b>Dimensão funcional (m<sup>2</sup>)</b>	Não aplicável

<b>Bancadas</b>	Não	<b>Lotação das Bancadas</b>	Não aplicável
<b>Adaptação para deficientes</b>	Fácil acesso	<b>WC Público</b>	Sim
<b>Vedação</b>	Sim	<b>Cobertura</b>	Não
<b>Iluminação</b>	Sim	<b>Piso</b>	Relva
<b>Tipo de ocupação</b>	<i>Federados</i>	<i>Escolar</i>	<i>Recreativo</i> X <i>Livre</i> X

<b>Balneários</b>	Não	<b>Estado de Conservação</b>	Pouco Satisfatório
<b>Água Corrente</b>	Não	<b>Água Quente</b>	Não
<b>Número de Chuveiros</b>	4	<b>Número de Sanitários</b>	2
<b>Número de Lavatórios</b>	2		

<b>Observações:</b>
Bar
Parque infantil
Parque de merendas
Pequenos Campos de Jogos



<b>Data</b>	01-10-2014
<b>Responsável pela informação</b>	Sílvia Gaião, Ana Martins, Afonso Tavares e Rui Marques
<b>Os Técnicos do Município</b>	Nuno Rito e Pedro Ferreira



## Ficha dos Equipamentos Desportivos

<b>Tipo de Equipamento</b>	Pequenos Campos de Jogos		
<b>Localização</b>	Bairro do Outeiro - Sabugal		
<b>União de Freguesias</b>	Sabugal e Aldeia de Santo António	<b>Coor. GPS</b>	40.348689, -7.085704

<b>Proprietário</b>	Município do Sabugal
<b>Entidade Dinamizadora</b>	Agrupamento 727 – CNE

<b>Ano de Construção</b>	1984	<b>Ano de Remodelação</b>	2008
<b>Estado de conservação</b>	Satisfatório	<b>Acesso</b>	Satisfatório
<b>Homologação</b>	Informação não disponível		
<b>Modalidades Praticáveis</b>	Futsal		

<b>Área de implantação (m<sup>2</sup>)</b>	819	<b>Comprimento (m)</b>	38
<b>Largura (m)</b>	20	<b>Altura (m)</b>	Não aplicável
<b>Perímetro (m)</b>	116	<b>Dimensão funcional (m<sup>2</sup>)</b>	819

<b>Bancadas</b>	Sim	<b>Lotação das Bancadas</b>	250
<b>Adaptação para deficientes</b>	Não	<b>WC Público</b>	Não
<b>Vedação</b>	Sim	<b>Cobertura</b>	Não
<b>Iluminação</b>	Não	<b>Piso</b>	Cimento
<b>Tipo de ocupação</b>	<i>Federados</i>	<i>Escolar</i>	<i>Recreativo</i> X <i>Livre</i> X

<b>Balneários</b>	Sim	<b>Estado de Conservação</b>	Bom
<b>Água Corrente</b>	Sim	<b>Água Quente</b>	Sim
<b>Número de Chuveiros</b>	6	<b>Número de Sanitários</b>	2
<b>Número de Lavatórios</b>	2		

<b>Observações:</b>



<b>Data</b>	02-10-2014
<b>Responsável pela informação</b>	Manuel Lousa
<b>Os Técnicos do Município</b>	Nuno Rito e Pedro Ferreira

## Ficha dos Equipamentos Desportivos

<b>Tipo de Equipamento</b>	Pavilhões e Salas de Desporto		
<b>Localização</b>	Pavilhão e Piscinas Municipais do Sabugal - Rua Joaquim Manuel Correia		
<b>União de Freguesias</b>	Sabugal e Aldeia de Santo António	<b>Coor. GPS</b>	40.355010, -7.085717

<b>Proprietário</b>	Município do Sabugal
<b>Entidade Dinamizadora</b>	Município do Sabugal

<b>Ano de Construção</b>	2004	<b>Ano de Remodelação</b>	Informação não disponível
<b>Estado de conservação</b>	Bom	<b>Acesso</b>	Bom
<b>Homologação</b>	Sim		
<b>Modalidades Praticáveis</b>	Marcações oficiais de Futsal, Basquetebol, Andebol, Voleibol e outras.		

<b>Área de implantação (m<sup>2</sup>)</b>	1582	<b>Comprimento (m)</b>	40
<b>Largura (m)</b>	20	<b>Altura (m)</b>	7.95
<b>Perímetro (m)</b>	120	<b>Dimensão funcional (m<sup>2</sup>)</b>	1104

<b>Bancadas</b>	Sim	<b>Lotação das Bancadas</b>	366 Sentados					
<b>Adaptação para deficientes</b>	Fácil acesso	<b>WC Público</b>	Sim					
<b>Vedação</b>	Sim	<b>Cobertura</b>	Sim					
<b>Iluminação</b>	Sim	<b>Piso</b>	Sintético / Taraflex					
<b>Tipo de ocupação</b>	<i>Federados</i>	X	<i>Escolar</i>	X	<i>Recreativo</i>	X	<i>Livre</i>	X

<b>Balneários</b>	Sim	<b>Estado de Conservação</b>	Bom
<b>Água Corrente</b>	Sim	<b>Água Quente</b>	Sim
<b>Número de Chuveiros</b>	16	<b>Número de Sanitários</b>	8
<b>Número de Lavatórios</b>	8		

<b>Observações:</b>
Sala de apoio aos árbitros, com 2 w.c. privativos
Sala de primeiros socorros, com w.c. privativo
Acesso por elevador
Balneário para deficientes
Cacifos



<b>Data</b>	10-09-2014
<b>Responsável pela informação</b>	Claudina Nabais
<b>Os Técnicos do Município</b>	Nuno Rito e Pedro Ferreira

## Ficha dos Equipamentos Desportivos

<b>Tipo de Equipamento</b>	Pavilhões e Salas de Desporto - Ginásio		
<b>Localização</b>	Pavilhão e Piscinas Municipais do Sabugal - Rua Joaquim Manuel Correia		
<b>União de Freguesias</b>	Sabugal e Aldeia de Santo António	<b>Coor. GPS</b>	40.355010, -7.085717

<b>Proprietário</b>	Município do Sabugal
<b>Entidade Dinamizadora</b>	Município do Sabugal

<b>Ano de Construção</b>	2004	<b>Ano de Remodelação</b>	2012
<b>Estado de conservação</b>	Bom	<b>Acesso</b>	Bom
<b>Homologação</b>	Informação não disponível		
<b>Modalidades Praticáveis</b>	Cardio Fitness e Musculação		

<b>Área de implantação (m<sup>2</sup>)</b>	89.88	<b>Comprimento (m)</b>	10.70
<b>Largura (m)</b>	8.40	<b>Altura (m)</b>	4.15
<b>Perímetro (m)</b>	38.20	<b>Dimensão funcional (m<sup>2</sup>)</b>	89.88

<b>Bancadas</b>	Não	<b>Lotação das Bancadas</b>	Não aplicável			
<b>Adaptação para deficientes</b>	Fácil acesso	<b>WC Público</b>	Sim			
<b>Vedação</b>	Sim	<b>Cobertura</b>	Sim			
<b>Iluminação</b>	Sim	<b>Piso</b>	Sintético / Taraflex			
<b>Tipo de ocupação</b>	<i>Federados</i>	<i>Escolar</i>	<i>Recreativo</i>	X	<i>Livre</i>	X

<b>Balneários</b>	Sim	<b>Estado de Conservação</b>	Bom
<b>Água Corrente</b>	Sim	<b>Água Quente</b>	Sim
<b>Número de Chuveiros</b>	16	<b>Número de Sanitários</b>	8
<b>Número de Lavatórios</b>	8		

<b>Observações:</b>
Sala de primeiros socorros, com w.c. privativo
Acesso por elevador
Balneário para deficientes
Cacifos



<b>Data</b>	10-09-2014
<b>Responsável pela informação</b>	Claudina Nabais
<b>Os Técnicos do Município</b>	Nuno Rito e Pedro Ferreira

## Ficha dos Equipamentos Desportivos

<b>Tipo de Equipamento</b>	Pavilhões e Salas de Desporto - Sala de Manutenção		
<b>Localização</b>	Pavilhão e Piscinas Municipais do Sabugal - Rua Joaquim Manuel Correia		
<b>União de Freguesias</b>	Sabugal e Aldeia de Santo António	<b>Coor. GPS</b>	40.355010, -7.085717

<b>Proprietário</b>	Município do Sabugal
<b>Entidade Dinamizadora</b>	Município do Sabugal

<b>Ano de Construção</b>	2004	<b>Ano de Remodelação</b>	2012
<b>Estado de conservação</b>	Bom	<b>Acesso</b>	Bom
<b>Homologação</b>	Informação não disponível		
<b>Modalidades Praticáveis</b>	Ballet, Body Fitness, Karaté e Ginástica de Manutenção		

<b>Área de implantação (m<sup>2</sup>)</b>	90.48	<b>Comprimento (m)</b>	7.80
<b>Largura (m)</b>	11.60	<b>Altura (m)</b>	4.15
<b>Perímetro (m)</b>	38.80	<b>Dimensão funcional (m<sup>2</sup>)</b>	90.48

<b>Bancadas</b>	Não	<b>Lotação das Bancadas</b>	Não aplicável			
<b>Adaptação para deficientes</b>	Fácil acesso	<b>WC Público</b>	Sim			
<b>Vedação</b>	Sim	<b>Cobertura</b>	Sim			
<b>Iluminação</b>	Sim	<b>Piso</b>	Sintético / Taraflex			
<b>Tipo de ocupação</b>	<i>Federados</i>	<i>Escolar</i>	<i>Recreativo</i>	X	<i>Livre</i>	X

<b>Balneários</b>	Sim	<b>Estado de Conservação</b>	Bom
<b>Água Corrente</b>	Sim	<b>Água Quente</b>	Sim
<b>Número de Chuveiros</b>	16	<b>Número de Sanitários</b>	8
<b>Número de Lavatórios</b>	8		

<b>Observações:</b>
Sala de primeiros socorros, com w.c. privativo
Acesso por elevador
Balneário para deficientes
Cacifos



<b>Data</b>	10-09-2014
<b>Responsável pela informação</b>	Claudina Nabais
<b>Os Técnicos do Município</b>	Nuno Rito e Pedro Ferreira

## Ficha dos Equipamentos Desportivos

<b>Tipo de Equipamento</b>	Piscinas Cobertas - Grande		
<b>Localização</b>	Pavilhão e Piscinas Municipais do Sabugal - Rua Joaquim Manuel Correia		
<b>União de Freguesias</b>	Sabugal e Aldeia de Santo António	<b>Coor. GPS</b>	40.355010, -7.085717

<b>Proprietário</b>	Município do Sabugal
<b>Entidade Dinamizadora</b>	Município do Sabugal

<b>Ano de Construção</b>	2004	<b>Ano de Remodelação</b>	Informação não disponível
<b>Estado de conservação</b>	Bom	<b>Acesso</b>	Bom
<b>Homologação</b>	Sim		
<b>Modalidades Praticáveis</b>	Natação livre, natação bebé, hidroginástica e aulas gerais		

<b>Área de implantação (m<sup>2</sup>)</b>	1312	<b>Comprimento (m)</b>	25
<b>Largura (m)</b>	12.50	<b>Profundidade (m)</b>	Min.: 1.20 Max.: 2
<b>Perímetro (m)</b>	75	<b>Dimensão funcional (m<sup>2</sup>)</b>	1104

<b>Bancadas</b>	Sim (móveis)	<b>Lotação das Bancadas</b>	100 pessoas					
<b>Adaptação para deficientes</b>	Fácil acesso	<b>WC Público</b>	Sim					
<b>Vedação</b>	Sim	<b>Cobertura</b>	Sim					
<b>Iluminação</b>	Sim	<b>Piso</b>	Mosaico antiderrapante					
<b>Tipo de ocupação</b>	<i>Federados</i>	<input checked="" type="checkbox"/>	<i>Escolar</i>	<input checked="" type="checkbox"/>	<i>Recreativo</i>	<input checked="" type="checkbox"/>	<i>Livre</i>	<input checked="" type="checkbox"/>

<b>Balneários</b>	Sim	<b>Estado de Conservação</b>	Bom
<b>Água Corrente</b>	Sim	<b>Água Quente</b>	Sim
<b>Número de Chuveiros</b>	18	<b>Número de Sanitários</b>	8
<b>Número de Lavatórios</b>	8		

<b>Observações:</b>
6 Pistas
Balneários para deficientes
Temperatura da água: 28º
Utilização Max. Instantânea (nº max. de banhistas em simultâneo) : 206
Utilização Max. Diária (nº max. de banhistas por dia): 824
Lotação de serviço (nº medio de banhistas por hora): 103
O teto do equipamento é inclinado tendo uma altura de : 6.10 e 4.45
Cacifos



<b>Data</b>	10-09-2014
<b>Responsável pela informação</b>	Claudina Nabais
<b>Os Técnicos do Município</b>	Nuno Rito e Pedro Ferreira

## Ficha dos Equipamentos Desportivos

<b>Tipo de Equipamento</b>	Piscinas Cobertas - Pequena		
<b>Localização</b>	Pavilhão e Piscinas Municipais do Sabugal - Rua Joaquim Manuel Correia		
<b>União de Freguesias</b>	Sabugal e Aldeia de Santo António	<b>Coor. GPS</b>	40.355010, -7.085717

<b>Proprietário</b>	Município do Sabugal
<b>Entidade Dinamizadora</b>	Município do Sabugal

<b>Ano de Construção</b>	2004	<b>Ano de Remodelação</b>	Informação não disponível
<b>Estado de conservação</b>	Bom	<b>Acesso</b>	Bom
<b>Homologação</b>	Sim		
<b>Modalidades Praticáveis</b>	Natação livre, natação bebé, hidroginástica e aulas gerais		

<b>Área de implantação (m<sup>2</sup>)</b>	1312	<b>Comprimento (m)</b>	12.50
<b>Largura (m)</b>	8	<b>Profundidade (m)</b>	Min.: 0.70 Max.: 1.10
<b>Perímetro (m)</b>	41	<b>Dimensão funcional (m<sup>2</sup>)</b>	809

<b>Bancadas</b>	Sim (móveis)	<b>Lotação das Bancadas</b>	100 pessoas					
<b>Adaptação para deficientes</b>	Fácil acesso	<b>WC Público</b>	Sim					
<b>Vedação</b>	Sim	<b>Cobertura</b>	Sim					
<b>Iluminação</b>	Sim	<b>Piso</b>	Mosaico antiderrapante					
<b>Tipo de ocupação</b>	<i>Federados</i>	X	<i>Escolar</i>	X	<i>Recreativo</i>	X	<i>Livre</i>	X

<b>Balneários</b>	Sim	<b>Estado de Conservação</b>	Bom
<b>Água Corrente</b>	Sim	<b>Água Quente</b>	Sim
<b>Número de Chuveiros</b>	16	<b>Número de Sanitários</b>	8
<b>Número de Lavatórios</b>	8		

<b>Observações:</b>
Temperatura da água: 32º
Utilização Max. Instantânea (nº max. de banhistas em simultâneo) : 206
Utilização Max. Diária (nº max. de banhistas por dia): 824
Lotação de serviço (nº medio de banhistas por hora): 103
O teto do equipamento é inclinado tendo uma altura de : 6.10 e 4.45
Balneário para deficientes
Cacifos



<b>Data</b>	10-09-2014
<b>Responsável pela informação</b>	Claudina Nabais
<b>Os Técnicos do Município</b>	Nuno Rito e Pedro Ferreira

## Ficha dos Equipamentos Desportivos

<b>Tipo de Equipamento</b>	Pequenos Campos de Jogos		
<b>Localização</b>	Praia Fluvial da Devesa - Sabugal		
<b>União de Freguesias</b>	Sabugal e Aldeia de Santo António	<b>Coor. GPS</b>	40.347666, -7.091429

<b>Proprietário</b>	União de Freguesias de Sabugal e Aldeia de Santo António		
<b>Entidade Dinamizadora</b>	União de Freguesias de Sabugal e Aldeia de Santo António		

<b>Ano de Construção</b>	2009	<b>Ano de Remodelação</b>	Informação não disponível
<b>Estado de conservação</b>	Satisfatório	<b>Acesso</b>	Satisfatório
<b>Homologação</b>	Informação não disponível		
<b>Modalidades Praticáveis</b>	Futsal e Ténis		

<b>Área de implantação (m<sup>2</sup>)</b>	820	<b>Comprimento (m)</b>	40
<b>Largura (m)</b>	19	<b>Altura (m)</b>	Não aplicável
<b>Perímetro (m)</b>	118	<b>Dimensão funcional (m<sup>2</sup>)</b>	820

<b>Bancadas</b>	Sim	<b>Lotação das Bancadas</b>	150
<b>Adaptação para deficientes</b>	Fácil acesso	<b>WC Público</b>	Sim
<b>Vedação</b>	Sim	<b>Cobertura</b>	Não
<b>Iluminação</b>	Sim	<b>Piso</b>	Relva sintética
<b>Tipo de ocupação</b>	<i>Federados</i>	<i>Escolar</i>	<i>Recreativo</i> X <i>Livre</i> X

<b>Balneários</b>	Sim	<b>Estado de Conservação</b>	Boa
<b>Água Corrente</b>	Sim	<b>Água Quente</b>	Sim
<b>Número de Chuveiros</b>	9	<b>Número de Sanitários</b>	3
<b>Número de Lavatórios</b>	3		

<b>Observações:</b>



<b>Data</b>	01-10-2014
<b>Responsável pela informação</b>	Manuel Nabais
<b>Os Técnicos do Município</b>	Nuno Rito e Pedro Ferreira

## Ficha dos Equipamentos Desportivos

<b>Tipo de Equipamento</b>	Pequenos Campos de Jogos		
<b>Localização</b>	Rua do Estádio Municipal - Sabugal		
<b>União de Freguesias</b>	Sabugal e Aldeia de Santo António	<b>Coor. GPS</b>	40.356692, -7.078236

<b>Proprietário</b>	União de Freguesias de Sabugal e Aldeia de Santo António		
<b>Entidade Dinamizadora</b>	União de Freguesias de Sabugal e Aldeia de Santo António		

<b>Ano de Construção</b>	2012	<b>Ano de Remodelação</b>	Informação não disponível
<b>Estado de conservação</b>	Bom	<b>Acesso</b>	Bom
<b>Homologação</b>	Informação não disponível		
<b>Modalidades Praticáveis</b>	Futsal e Ténis		

<b>Área de implantação (m<sup>2</sup>)</b>	902	<b>Comprimento (m)</b>	40
<b>Largura (m)</b>	21	<b>Altura (m)</b>	Não aplicável
<b>Perímetro (m)</b>	122	<b>Dimensão funcional (m<sup>2</sup>)</b>	902

<b>Bancadas</b>	Não	<b>Lotação das Bancadas</b>	Não aplicável				
<b>Adaptação para deficientes</b>	Fácil acesso	<b>WC Público</b>	Não				
<b>Vedação</b>	Sim	<b>Cobertura</b>	Não				
<b>Iluminação</b>	Não	<b>Piso</b>	Relva sintética				
<b>Tipo de ocupação</b>	<i>Federados</i>	<i>Escolar</i>	<i>Recreativo</i>	X	<i>Livre</i>	X	

<b>Balneários</b>	Sim	<b>Estado de Conservação</b>	Bom
<b>Água Corrente</b>	Sim	<b>Água Quente</b>	Sim
<b>Número de Chuveiros</b>	9	<b>Número de Sanitários</b>	3
<b>Número de Lavatórios</b>	3		

<b>Observações:</b>



<b>Data</b>	02-10-2014
<b>Responsável pela informação</b>	Manuel Nabais
<b>Os Técnicos do Município</b>	Nuno Rito e Pedro Ferreira



## Ficha dos Equipamentos Desportivos

<b>Tipo de Equipamento</b>	Pavilhões e Salas de Desporto		
<b>Localização</b>	Rua do Campo da Bola		
<b>União de Freguesias</b>	Sabugal e Aldeia de Santo António	<b>Coor. GPS</b>	40.349828, -7.088277

<b>Proprietário</b>	Sporting Clube do Sabugal		
<b>Entidade Dinamizadora</b>	Sporting Clube do Sabugal – Secção de Judo		

<b>Ano de Construção</b>	2002	<b>Ano de Remodelação</b>	2010
<b>Estado de conservação</b>	Pouco Satisfatório	<b>Acesso</b>	Bom
<b>Homologação</b>	Sim		
<b>Modalidades Praticáveis</b>	Judo		

<b>Área de implantação (m<sup>2</sup>)</b>	154	<b>Comprimento (m)</b>	14
<b>Largura (m)</b>	11	<b>Altura (m)</b>	Informação não disponível
<b>Perímetro (m)</b>	50	<b>Dimensão funcional (m<sup>2</sup>)</b>	154

<b>Bancadas</b>	Não		<b>Lotação das Bancadas</b>	Não aplicável				
<b>Adaptação para deficientes</b>	Fácil Acesso		<b>WC Público</b>	Sim				
<b>Vedação</b>	Sim		<b>Cobertura</b>	Sim				
<b>Iluminação</b>	Sim		<b>Piso</b>	Tatamis				
<b>Tipo de ocupação</b>	Federados	X	Escolar		Recreativo		Livre	X

<b>Balneários</b>	Sim	<b>Estado de Conservação</b>	Satisfatório
<b>Água Corrente</b>	Sim	<b>Água Quente</b>	Sim
<b>Número de Chuveiros</b>	6	<b>Número de Sanitários</b>	2
<b>Número de Lavatórios</b>	3		

<b>Observações:</b>



<b>Data</b>	06-11-2014
<b>Responsável pela informação</b>	David Carreira
<b>Os Técnicos do Município</b>	Nuno Rito e Pedro Ferreira

## Ficha dos Equipamentos Desportivos

<b>Tipo de Equipamento</b>	Pavilhões e Salas de Desporto - Ginásio		
<b>Localização</b>	Escola Secundária do Sabugal - Rua Joaquim Manuel Correia - Sabugal		
<b>União de Freguesias</b>	Sabugal e Aldeia de Santo António	<b>Coor. GPS</b>	40.354254, -7.083762

<b>Proprietário</b>	Agrupamento de Escolas do Sabugal		
<b>Entidade Dinamizadora</b>	Agrupamento de Escolas do Sabugal		

<b>Ano de Construção</b>	1988	<b>Ano de Remodelação</b>	2000
<b>Estado de conservação</b>	Satisfatório	<b>Acesso</b>	Bom
<b>Homologação</b>	Informação não disponível		
<b>Modalidades Praticáveis</b>	Basquetebol, voleibol, futsal, badminton, ginástica de manutenção		

<b>Área de implantação (m<sup>2</sup>)</b>	646	<b>Comprimento (m)</b>	33
<b>Largura (m)</b>	18	<b>Altura (m)</b>	Informação não disponível
<b>Perímetro (m)</b>	102	<b>Dimensão funcional (m<sup>2</sup>)</b>	646

<b>Bancadas</b>	Sim	<b>Lotação das Bancadas</b>	Informação não disponível		
<b>Adaptação para deficientes</b>	Fácil acesso	<b>WC Público</b>	Não		
<b>Vedação</b>	Sim	<b>Cobertura</b>	Sim		
<b>Iluminação</b>	Sim	<b>Piso</b>	Madeira		
<b>Tipo de ocupação</b>	<i>Federados</i>	<i>Escolar</i>	X	<i>Recreativo</i>	<i>Livre</i>

<b>Balneários</b>	Sim	<b>Estado de Conservação</b>	Pouco Satisfatório
<b>Água Corrente</b>	Sim	<b>Água Quente</b>	Sim
<b>Número de Chuveiros</b>	14	<b>Número de Sanitários</b>	5
<b>Número de Lavatórios</b>	6		

<b>Observações:</b>



<b>Data</b>	01-10-2014
<b>Responsável pela informação</b>	João Carlos Vila Flor
<b>Os Técnicos do Município</b>	Nuno Rito e Pedro Ferreira

## Ficha dos Equipamentos Desportivos

<b>Tipo de Equipamento</b>	Pequenos Campos de Jogos		
<b>Localização</b>	Escola Preparatória do Sabugal - Rua Joaquim Manuel Correia - Sabugal		
<b>União de Freguesias</b>	Sabugal e Aldeia de Santo António	<b>Coor. GPS</b>	40.353766, -7.085351

<b>Proprietário</b>	Agrupamento de Escolas do Sabugal
<b>Entidade Dinamizadora</b>	Agrupamento de Escolas do Sabugal

<b>Ano de Construção</b>	1986	<b>Ano de Remodelação</b>	Informação não disponível
<b>Estado de conservação</b>	Satisfatório	<b>Acesso</b>	Bom
<b>Homologação</b>	Sim		
<b>Modalidades Praticáveis</b>	Futebol, pista de atletismo, basquetebol e salto em comprimento		

<b>Área de implantação (m<sup>2</sup>)</b>	1350	<b>Comprimento (m)</b>	45
<b>Largura (m)</b>	30	<b>Altura (m)</b>	Não aplicável
<b>Perímetro (m)</b>	150	<b>Dimensão funcional (m<sup>2</sup>)</b>	1350

<b>Bancadas</b>	Não	<b>Lotação das Bancadas</b>	Não aplicável
<b>Adaptação para deficientes</b>	Fácil acesso	<b>WC Público</b>	Não
<b>Vedação</b>	Não	<b>Cobertura</b>	Não
<b>Iluminação</b>	Não	<b>Piso</b>	Cimento
<b>Tipo de ocupação</b>	<i>Federados</i>	<i>Escolar</i>	<input checked="" type="checkbox"/> <i>Recreativo</i>
			<input type="checkbox"/> <i>Livre</i>

<b>Balneários</b>	Sim	<b>Estado de Conservação</b>	Pouco Satisfatório
<b>Água Corrente</b>	Sim	<b>Água Quente</b>	Sim
<b>Número de Chuveiros</b>	14	<b>Número de Sanitários</b>	5
<b>Número de Lavatórios</b>	6		

<b>Observações:</b>



<b>Data</b>	01-10-2014
<b>Responsável pela informação</b>	João Carlos Vila Flor
<b>Os Técnicos do Município</b>	Nuno Rito e Pedro Ferreira

## Ficha dos Equipamentos Desportivos

<b>Tipo de Equipamento</b>	Pequenos Campos de Jogos		
<b>Localização</b>	Escola Preparatória do Sabugal - Rua Joaquim Manuel Correia - Sabugal		
<b>União de Freguesias</b>	Sabugal e Aldeia de Santo António	<b>Coor. GPS</b>	40.353766, -7.085351

<b>Proprietário</b>	Agrupamento de Escolas do Sabugal		
<b>Entidade Dinamizadora</b>	Agrupamento de Escolas do Sabugal		

<b>Ano de Construção</b>	1998	<b>Ano de Remodelação</b>	Informação não disponível
<b>Estado de conservação</b>	Satisfatório	<b>Acesso</b>	Bom
<b>Homologação</b>	Sim		
<b>Modalidades Praticáveis</b>	Futsal e basquetebol		

<b>Área de implantação (m<sup>2</sup>)</b>	980	<b>Comprimento (m)</b>	35
<b>Largura (m)</b>	28	<b>Altura (m)</b>	Não aplicável
<b>Perímetro (m)</b>	126	<b>Dimensão funcional (m<sup>2</sup>)</b>	980

<b>Bancadas</b>	Não	<b>Lotação das Bancadas</b>	Não aplicável
<b>Adaptação para deficientes</b>	Fácil acesso	<b>WC Público</b>	Não
<b>Vedação</b>	Não	<b>Cobertura</b>	Não
<b>Iluminação</b>	Sim	<b>Piso</b>	Betuminoso
<b>Tipo de ocupação</b>	<i>Federados</i>	<i>Escolar</i>	<input checked="" type="checkbox"/> <i>Recreativo</i>
			<i>Livre</i>

<b>Balneários</b>	Sim	<b>Estado de Conservação</b>	Pouco Satisfatório
<b>Água Corrente</b>	Sim	<b>Água Quente</b>	Sim
<b>Número de Chuveiros</b>	14	<b>Número de Sanitários</b>	5
<b>Número de Lavatórios</b>	6		

<b>Observações:</b>



<b>Data</b>	01-10-2014
<b>Responsável pela informação</b>	João Carlos Vila Flor
<b>Os Técnicos do Município</b>	Nuno Rito e Pedro Ferreira

## Ficha dos Equipamentos Desportivos

<b>Tipo de Equipamento</b>	Pequenos Campos de Jogos		
<b>Localização</b>	Escola Secundária do Sabugal - Rua Joaquim Manuel Correia - Sabugal		
<b>União de Freguesias</b>	Sabugal e Aldeia de Santo António	<b>Coor. GPS</b>	40.354473, -7.082673

<b>Proprietário</b>	Agrupamento de Escolas do Sabugal		
<b>Entidade Dinamizadora</b>	Agrupamento de Escolas do Sabugal		

<b>Ano de Construção</b>	1988	<b>Ano de Remodelação</b>	Informação não disponível
<b>Estado de conservação</b>	Mau	<b>Acesso</b>	Bom
<b>Homologação</b>	Sim		
<b>Modalidades Praticáveis</b>	Futebol, pista de atletismo, basquetebol e salto em comprimento		

<b>Área de implantação (m<sup>2</sup>)</b>	594	<b>Comprimento (m)</b>	33
<b>Largura (m)</b>	18	<b>Altura (m)</b>	Não aplicável
<b>Perímetro (m)</b>	102	<b>Dimensão funcional (m<sup>2</sup>)</b>	594

<b>Bancadas</b>	Não	<b>Lotação das Bancadas</b>	Não aplicável
<b>Adaptação para deficientes</b>	Fácil acesso	<b>WC Público</b>	Não
<b>Vedação</b>	Sim	<b>Cobertura</b>	Não
<b>Iluminação</b>	Não	<b>Piso</b>	Cimento
<b>Tipo de ocupação</b>	<i>Federados</i>	<i>Escolar</i>	<input checked="" type="checkbox"/> <i>Recreativo</i>
			<i>Livre</i>

<b>Balneários</b>	Sim	<b>Estado de Conservação</b>	Pouco Satisfatório
<b>Água Corrente</b>	Sim	<b>Água Quente</b>	Sim
<b>Número de Chuveiros</b>	14	<b>Número de Sanitários</b>	5
<b>Número de Lavatórios</b>	6		

<b>Observações:</b>



<b>Data</b>	01-10-2014
<b>Responsável pela informação</b>	João Carlos Vila Flor
<b>Os Técnicos do Município</b>	Nuno Rito e Pedro Ferreira

## Ficha dos Equipamentos Desportivos

<b>Tipo de Equipamento</b>	Pequenos Campos de Jogos		
<b>Localização</b>	Rua das Tílias – Urgueira		
<b>União de Freguesias</b>	Sabugal e Aldeia de Santo António	<b>Coor. GPS</b>	40.340609, -7.135847

<b>Proprietário</b>	Associação Desportiva e Cultural de Aldeia de Santo António
<b>Entidade Dinamizadora</b>	Associação Desportiva e Cultural de Aldeia de Santo António

<b>Ano de Construção</b>	Informação não disponível	<b>Ano de Remodelação</b>	2014
<b>Estado de conservação</b>	Mau	<b>Acesso</b>	Pouco Satisfatório
<b>Homologação</b>	Informação não disponível		
<b>Modalidades Praticáveis</b>	Futsal		

<b>Área de Implantação (m<sup>2</sup>)</b>	703	<b>Comprimento (m)</b>	36
<b>Largura (m)</b>	18	<b>Altura (m)</b>	Não aplicável
<b>Perímetro (m)</b>	108	<b>Dimensão funcional (m<sup>2</sup>)</b>	703

<b>Bancadas</b>	Não	<b>Lotação das Bancadas</b>	Não aplicável
<b>Adaptação para deficientes</b>	Não	<b>WC Público</b>	Não
<b>Vedação</b>	Sim	<b>Cobertura</b>	Não
<b>Iluminação</b>	Não	<b>Piso</b>	Cimento
<b>Tipo de ocupação</b>	<i>Federados</i>	<i>Escolar</i>	<i>Recreativo</i> X <i>Livre</i> X

<b>Balneários</b>	Sim	<b>Estado de Conservação</b>	Satisfatório
<b>Água Corrente</b>	Sim	<b>Água Quente</b>	Sim
<b>Número de Chuveiros</b>	4	<b>Número de Sanitários</b>	2
<b>Número de Lavatórios</b>	2		

<b>Observações:</b>
Bar



<b>Data</b>	13-11-2014
<b>Responsável pela informação</b>	Micael Firmino
<b>Os Técnicos do Município</b>	Nuno Rito e Pedro Ferreira

## Ficha dos Equipamentos Desportivos

<b>Tipo de Equipamento</b>	Grandes Campos de Jogos		
<b>Localização</b>	Rua das Tílias – Urgueira		
<b>União de Freguesias</b>	Sabugal e Aldeia de Santo António	<b>Coor. GPS</b>	40.340932, -7.134752

<b>Proprietário</b>	Associação Desportiva e Cultural de Aldeia de Santo António		
<b>Entidade Dinamizadora</b>	Associação Desportiva e Cultural de Aldeia de Santo António		

<b>Ano de Construção</b>	Informação não disponível	<b>Ano de Remodelação</b>	2014
<b>Estado de conservação</b>	Pouco Satisfatório	<b>Acesso</b>	Pouco Satisfatório
<b>Homologação</b>	Informação não disponível		
<b>Modalidades Praticáveis</b>	Futebol		

<b>Área de implantação (m<sup>2</sup>)</b>	4464	<b>Comprimento (m)</b>	91
<b>Largura (m)</b>	46	<b>Altura (m)</b>	Não aplicável
<b>Perímetro (m)</b>	274	<b>Dimensão funcional (m<sup>2</sup>)</b>	4464

<b>Bancadas</b>	Não	<b>Lotação das Bancadas</b>	Não aplicável
<b>Adaptação para deficientes</b>	Não	<b>WC Público</b>	Não
<b>Vedação</b>	Não	<b>Cobertura</b>	Não
<b>Iluminação</b>	Sim	<b>Piso</b>	Areia
<b>Tipo de ocupação</b>	<i>Federados</i>	<i>Escolar</i>	<i>Recreativo</i> X <i>Livre</i> X

<b>Balneários</b>	Sim	<b>Estado de Conservação</b>	Satisfatório
<b>Água Corrente</b>	Sim	<b>Água Quente</b>	Sim
<b>Número de Chuveiros</b>	4	<b>Número de Sanitários</b>	2
<b>Número de Lavatórios</b>	2		

<b>Observações:</b>
Bar



<b>Data</b>	13-11-2014
<b>Responsável pela informação</b>	Micael Firmino
<b>Os Técnicos do Município</b>	Nuno Rito e Pedro Ferreira

U.F. DE SEIXO DO CÔA E  
VALONGO DO CÔA





## Ficha dos Equipamentos Desportivos

<b>Tipo de Equipamento</b>	Grandes Campos de Jogos		
<b>Localização</b>	Informação não disponível – Seixo do Côa		
<b>União de Freguesias</b>	Seixo do Côa e Valongo do Côa	<b>Coor. GPS</b>	40.457823, -7.039952

<b>Proprietário</b>	Associação de Caça e Pesca do Seixo do Côa
<b>Entidade Dinamizadora</b>	Associação de Caça e Pesca do Seixo do Côa

<b>Ano de Construção</b>	1988	<b>Ano de Remodelação</b>	Informação não disponível
<b>Estado de conservação</b>	Mau	<b>Acesso</b>	Mau
<b>Homologação</b>	Informação não disponível		
<b>Modalidades Praticáveis</b>	Futebol		

<b>Área de implantação (m<sup>2</sup>)</b>	Informação não disponível	<b>Comprimento (m)</b>	Informação não disponível
<b>Largura (m)</b>	Informação não disponível	<b>Altura (m)</b>	Não aplicável
<b>Perímetro (m)</b>	Informação não disponível	<b>Dimensão funcional (m<sup>2</sup>)</b>	Informação não disponível

<b>Bancadas</b>	Não	<b>Lotação das Bancadas</b>	Não aplicável			
<b>Adaptação para deficientes</b>	Não	<b>WC Público</b>	Não			
<b>Vedação</b>	Não	<b>Cobertura</b>	Não			
<b>Iluminação</b>	Não	<b>Piso</b>	Vegetação			
<b>Tipo de ocupação</b>	Federados	Escolar	Recreativo	X	Livre	X

<b>Balneários</b>	Não	<b>Estado de Conservação</b>	Não aplicável
<b>Água Corrente</b>	Não	<b>Água Quente</b>	Não
<b>Número de Chuveiros</b>	Não	<b>Número de Sanitários</b>	Não
<b>Número de Lavatórios</b>	Não		

**Observações:**




<b>Data</b>	01-10-2014
<b>Responsável pela informação</b>	Manuel Reduto
<b>Os Técnicos do Município</b>	Nuno Rito e Pedro Ferreira

## Ficha dos Equipamentos Desportivos

<b>Tipo de Equipamento</b>	Pequenos Campos de Jogos		
<b>Localização</b>	EM 536 - Seixo do Côa		
<b>União de Freguesias</b>	Seixo do Côa e Valongo do Côa	<b>Coor. GPS</b>	40.461426, -7.030013

<b>Proprietário</b>	Associação de Caça e Pesca do Seixo do Côa
<b>Entidade Dinamizadora</b>	Associação de Caça e Pesca do Seixo do Côa

<b>Ano de Construção</b>	1998	<b>Ano de Remodelação</b>	Informação não disponível
<b>Estado de conservação</b>	Pouco Satisfatório	<b>Acesso</b>	Bom
<b>Homologação</b>	Informação não disponível		
<b>Modalidades Praticáveis</b>	Futsal e Ténis		

<b>Área de implantação (m<sup>2</sup>)</b>	861	<b>Comprimento (m)</b>	40
<b>Largura (m)</b>	20	<b>Altura (m)</b>	Não aplicável
<b>Perímetro (m)</b>	120	<b>Dimensão funcional (m<sup>2</sup>)</b>	861

<b>Bancadas</b>	Não	<b>Lotação das Bancadas</b>	Não aplicável			
<b>Adaptação para deficientes</b>	Fácil Acesso	<b>WC Público</b>	Sim			
<b>Vedação</b>	Sim	<b>Cobertura</b>	Não			
<b>Iluminação</b>	Não	<b>Piso</b>	Cimento			
<b>Tipo de ocupação</b>	<i>Federados</i>	<i>Escolar</i>	<i>Recreativo</i>	X	<i>Livre</i>	X

<b>Balneários</b>	Não	<b>Estado de Conservação</b>	Não aplicável
<b>Água Corrente</b>	Não	<b>Água Quente</b>	Não
<b>Número de Chuveiros</b>	Não	<b>Número de Sanitários</b>	Não
<b>Número de Lavatórios</b>	Não		

<b>Observações:</b>



<b>Data</b>	01-10-2014
<b>Responsável pela informação</b>	Manuel Reduto
<b>Os Técnicos do Município</b>	Nuno Rito e Pedro Ferreira

## Ficha dos Equipamentos Desportivos

<b>Tipo de Equipamento</b>	Especiais – Campo de Jogos		
<b>Localização</b>	Rua dos Cabeços – Valongo do Côa		
<b>União de Freguesias</b>	Seixo do Côa e Valongo do Côa	<b>Coor. GPS</b>	40.462857, -7.013407

<b>Proprietário</b>	União de Freguesias do Seixo do Côa e Valongo do Côa
<b>Entidade Dinamizadora</b>	União de Freguesias do Seixo do Côa e Valongo do Côa

<b>Ano de Construção</b>	1997	<b>Ano de Remodelação</b>	2005
<b>Estado de conservação</b>	Bom	<b>Acesso</b>	Bom
<b>Homologação</b>	Informação não disponível		
<b>Modalidades Praticáveis</b>	Jogos Tradicionais		

<b>Área de implantação (m<sup>2</sup>)</b>	212.8	<b>Comprimento (m)</b>	19
<b>Largura (m)</b>	2.80	<b>Altura (m)</b>	Não aplicável
<b>Perímetro (m)</b>	43.60	<b>Dimensão funcional (m<sup>2</sup>)</b>	212.8

<b>Bancadas</b>	Não	<b>Lotação das Bancadas</b>	Não aplicável			
<b>Adaptação para deficientes</b>	Fácil Acesso	<b>WC Público</b>	Sim			
<b>Vedação</b>	Não	<b>Cobertura</b>	Não			
<b>Iluminação</b>	Sim	<b>Piso</b>	Areia			
<b>Tipo de ocupação</b>	<i>Federados</i>	<i>Escolar</i>	<i>Recreativo</i>	X	<i>Livre</i>	X

<b>Balneários</b>	Sim	<b>Estado de Conservação</b>	Bom
<b>Água Corrente</b>	Sim	<b>Água Quente</b>	Sim
<b>Número de Chuveiros</b>	4	<b>Número de Sanitários</b>	2
<b>Número de Lavatórios</b>	2		

<b>Observações:</b>
4 Pistas
Churrasqueira
Bancos
Palco para festas



<b>Data</b>	01-10-2014
<b>Responsável pela informação</b>	Alberto Monteiro
<b>Os Técnicos do Município</b>	Nuno Rito e Pedro Ferreira

## Ficha dos Equipamentos Desportivos

<b>Tipo de Equipamento</b>	Pequenos Campos de Jogos		
<b>Localização</b>	Rua dos Cabeços – Valongo do Côa		
<b>União de Freguesias</b>	Seixo do Côa e Valongo do Côa	<b>Coor. GPS</b>	40.462322, -7.013076

<b>Proprietário</b>	União de Freguesias do Seixo do Côa e Valongo do Côa		
<b>Entidade Dinamizadora</b>	União de Freguesias do Seixo do Côa e Valongo do Côa		

<b>Ano de Construção</b>	2000	<b>Ano de Remodelação</b>	Informação não disponível
<b>Estado de conservação</b>	Satisfatório	<b>Acesso</b>	Bom
<b>Homologação</b>	Informação não disponível		
<b>Modalidades Praticáveis</b>	Futsal		

<b>Área de implantação (m<sup>2</sup>)</b>	684	<b>Comprimento (m)</b>	37
<b>Largura (m)</b>	17	<b>Altura (m)</b>	Não aplicável
<b>Perímetro (m)</b>	108	<b>Dimensão funcional (m<sup>2</sup>)</b>	684

<b>Bancadas</b>	Não	<b>Lotação das Bancadas</b>	Não aplicável			
<b>Adaptação para deficientes</b>	Fácil Acesso	<b>WC Público</b>	Sim			
<b>Vedação</b>	Sim	<b>Cobertura</b>	Não			
<b>Iluminação</b>	Sim	<b>Piso</b>	Cimento			
<b>Tipo de ocupação</b>	<i>Federados</i>	<i>Escolar</i>	<i>Recreativo</i>	X	<i>Livre</i>	X

<b>Balneários</b>	Sim	<b>Estado de Conservação</b>	Bom
<b>Água Corrente</b>	Sim	<b>Água Quente</b>	Sim
<b>Número de Chuveiros</b>	4	<b>Número de Sanitários</b>	2
<b>Número de Lavatórios</b>	2		

<b>Observações:</b>



<b>Data</b>	01-10-2014
<b>Responsável pela informação</b>	Alberto Monteiro
<b>Os Técnicos do Município</b>	Nuno Rito e Pedro Ferreira

U.F. DE SANTO ESTÊVÃO  
E MOITA





## Ficha dos Equipamentos Desportivos

<b>Tipo de Equipamento</b>	Especiais – Campo de Jogos		
<b>Localização</b>	Santo Estêvão		
<b>União de Freguesias</b>	Santo Estêvão e Moita Jardim	<b>Coor. GPS</b>	40.296944, -7.169345

<b>Proprietário</b>	União de Freguesias de Santo Estêvão e Moita Jardim		
<b>Entidade Dinamizadora</b>	União de Freguesias de Santo Estêvão e Moita Jardim		

<b>Ano de Construção</b>	2005	<b>Ano de Remodelação</b>	Informação não disponível
<b>Estado de conservação</b>	Bom	<b>Acesso</b>	Bom
<b>Homologação</b>	Informação não disponível		
<b>Modalidades Praticáveis</b>	Jogos tradicionais		

<b>Área de implantação (m<sup>2</sup>)</b>	54.40	<b>Comprimento (m)</b>	16
<b>Largura (m)</b>	3.40	<b>Altura (m)</b>	Não aplicável
<b>Perímetro (m)</b>	38.80	<b>Dimensão funcional (m<sup>2</sup>)</b>	54.40

<b>Bancadas</b>	Não	<b>Lotação das Bancadas</b>	Não aplicável			
<b>Adaptação para deficientes</b>	Não	<b>WC Público</b>	Sim			
<b>Vedação</b>	Sim	<b>Cobertura</b>	Não			
<b>Iluminação</b>	Sim	<b>Piso</b>	Areia			
<b>Tipo de ocupação</b>	<i>Federados</i>	<i>Escolar</i>	<i>Recreativo</i>	X	<i>Livre</i>	X

<b>Balneários</b>	Não	<b>Estado de Conservação</b>	Não aplicável		
<b>Água Corrente</b>	Não	<b>Água Quente</b>	Não		
<b>Número de Chuveiros</b>	Não	<b>Número de Sanitários</b>	Não		
<b>Número de Lavatórios</b>	Não				

<b>Observações:</b>



<b>Data</b>	23-07-2014
<b>Responsável pela informação</b>	Manuel Antunes
<b>Os Técnicos do Município</b>	Nuno Rito e Pedro Ferreira

## Ficha dos Equipamentos Desportivos

<b>Tipo de Equipamento</b>	Pequenos Campos de Jogos		
<b>Localização</b>	Santo Estêvão		
<b>União de Freguesias</b>	Santo Estêvão e Moita Jardim	<b>Coor. GPS</b>	40.296744, -7.169931

<b>Proprietário</b>	Liga dos Amigos de Santo Estêvão
<b>Entidade Dinamizadora</b>	Junta de Freguesias e Associações Locais

<b>Ano de Construção</b>	2005	<b>Ano de Remodelação</b>	Informação não disponível
<b>Estado de conservação</b>	Bom	<b>Acesso</b>	Bom
<b>Homologação</b>	Informação não disponível		
<b>Modalidades Praticáveis</b>	Futsal		

<b>Área de implantação (m<sup>2</sup>)</b>	800	<b>Comprimento (m)</b>	39
<b>Largura (m)</b>	19	<b>Altura (m)</b>	Não aplicável
<b>Perímetro (m)</b>	116	<b>Dimensão funcional (m<sup>2</sup>)</b>	800

<b>Bancadas</b>	Não	<b>Lotação das Bancadas</b>	Não aplicável
<b>Adaptação para deficientes</b>	Não	<b>WC Público</b>	Sim
<b>Vedação</b>	Sim	<b>Cobertura</b>	Não
<b>Iluminação</b>	Não	<b>Piso</b>	Tartan
<b>Tipo de ocupação</b>	<i>Federados</i>	<i>Escolar</i>	<i>Recreativo</i> X <i>Livre</i> X

<b>Balneários</b>	Sim	<b>Estado de Conservação</b>	Satisfatório
<b>Água Corrente</b>	Sim	<b>Água Quente</b>	Sim
<b>Número de Chuveiros</b>	10	<b>Número de Sanitários</b>	2
<b>Número de Lavatórios</b>	2		

<b>Observações:</b>
O equipamento encontra-se em bom estado de conservação, estando, na presente data, a decorrer obras de requalificação do muro de apoio.
A caldeira dos balneários encontra-se avariada.



<b>Data</b>	23-07-2014
<b>Responsável pela informação</b>	Manuel Antunes e Tiago Reis
<b>Os Técnicos do Município</b>	Nuno Rito e Pedro Ferreira



## Ficha dos Equipamentos Desportivos

<b>Tipo de Equipamento</b>	Grandes Campos de Jogos		
<b>Localização</b>	Moita Jardim		
<b>União de Freguesias</b>	Santo Estêvão e Moita Jardim	<b>Coor. GPS</b>	40.294218, -7.192553

<b>Proprietário</b>	União de Freguesias de Santo Estêvão e Moita Jardim		
<b>Entidade Dinamizadora</b>	Associação Recreativa e Cultural de Caça e Pesca da Moita Jardim		

<b>Ano de Construção</b>	1975	<b>Ano de Remodelação</b>	Informação não disponível
<b>Estado de conservação</b>	Pouco Satisfatório	<b>Acesso</b>	Bom
<b>Homologação</b>	Informação não disponível		
<b>Modalidades Praticáveis</b>	Futebol		

<b>Área de implantação (m<sup>2</sup>)</b>	2592	<b>Comprimento (m)</b>	70
<b>Largura (m)</b>	34	<b>Altura (m)</b>	Não aplicável
<b>Perímetro (m)</b>	208	<b>Dimensão funcional (m<sup>2</sup>)</b>	2592

<b>Bancadas</b>	Não	<b>Lotação das Bancadas</b>	Não aplicável			
<b>Adaptação para deficientes</b>	Não	<b>WC Público</b>	Não			
<b>Vedação</b>	Sim	<b>Cobertura</b>	Não			
<b>Iluminação</b>	Não	<b>Piso</b>	Terra			
<b>Tipo de ocupação</b>	<i>Federados</i>	<i>Escolar</i>	<i>Recreativo</i>	X	<i>Livre</i>	X

<b>Balneários</b>	Não	<b>Estado de Conservação</b>	Não aplicável			
<b>Água Corrente</b>	Não	<b>Água Quente</b>	Não			
<b>Número de Chuveiros</b>	Não	<b>Número de Sanitários</b>	Não			
<b>Número de Lavatórios</b>	Não					

<b>Observações:</b>



<b>Data</b>	23-07-2014
<b>Responsável pela informação</b>	Manuel Antunes e Artur Ladeira
<b>Os Técnicos do Município</b>	Nuno Rito e Pedro Ferreira



VALE DE ESPINHO





## Ficha dos Equipamentos Desportivos

<b>Tipo de Equipamento</b>	Pequenos Campos de Jogos		
<b>Localização</b>	Largo das Eiras – Vale de Espinho		
<b>Freguesia</b>	Vale de Espinho	<b>Coor. GPS</b>	40.298632, -6.949374

<b>Proprietário</b>	Junta de Freguesia de Vale de Espinho
<b>Entidade Dinamizadora</b>	Junta de Freguesia de Vale de Espinho

<b>Ano de Construção</b>	1980	<b>Ano de Remodelação</b>	2008
<b>Estado de conservação</b>	Bom	<b>Acesso</b>	Bom
<b>Homologação</b>	Informação não disponível		
<b>Modalidades Praticáveis</b>	Futsal, ténis e andebol		

<b>Área de implantação (m<sup>2</sup>)</b>	970.06	<b>Comprimento (m)</b>	52.30
<b>Largura (m)</b>	17.20	<b>Altura (m)</b>	Não aplicável
<b>Perímetro (m)</b>	139	<b>Dimensão funcional (m<sup>2</sup>)</b>	970.06

<b>Bancadas</b>	Sim	<b>Lotação das Bancadas</b>	200
<b>Adaptação para deficientes</b>	Fácil acesso	<b>WC Público</b>	Sim
<b>Vedação</b>	Sim	<b>Cobertura</b>	Não
<b>Iluminação</b>	Sim	<b>Piso</b>	Cimento
<b>Tipo de ocupação</b>	<i>Federados</i>	<i>Escolar</i>	<i>Recreativo</i> X <i>Livre</i> X

<b>Baileários</b>	Sim	<b>Estado de Conservação</b>	Bom
<b>Água Corrente</b>	Sim	<b>Água Quente</b>	Não
<b>Número de Chuveiros</b>	7	<b>Número de Sanitários</b>	4
<b>Número de Lavatórios</b>	3		

<b>Observações:</b>
Recinto para festas, com palco



<b>Data</b>	09-07-2014
<b>Responsável pela informação</b>	Domingos Malhadas
<b>Os Técnicos do Município</b>	Nuno Rito e Pedro Ferreira

VILA BOA



## Ficha dos Equipamentos Desportivos

<b>Tipo de Equipamento</b>	Grandes Campos de Jogos		
<b>Localização</b>	Prados – Vila Boa		
<b>Freguesia</b>	Vila Boa	<b>Coord. GPS</b>	40.377404, -7.000655

<b>Proprietário</b>	Junta de Freguesia de Vila Boa
<b>Entidade Dinamizadora</b>	Junta de Freguesia de Vila Boa

<b>Ano de Construção</b>	1979	<b>Ano de Remodelação</b>	Informação não disponível
<b>Estado de conservação</b>	Pouco Satisfatório	<b>Acesso</b>	Satisfatório
<b>Homologação</b>	Informação não disponível		
<b>Modalidades Praticáveis</b>	Futebol, recinto para a prática de jogos tradicionais		

<b>Área de implantação (m<sup>2</sup>)</b>	6000	<b>Comprimento (m)</b>	94.50
<b>Largura (m)</b>	60	<b>Altura (m)</b>	Não aplicável
<b>Perímetro (m)</b>	309	<b>Dimensão funcional (m<sup>2</sup>)</b>	5983

<b>Bancadas</b>	Não	<b>Lotação das Bancadas</b>	Não aplicável			
<b>Adaptação para deficientes</b>	Não	<b>WC Público</b>	Não			
<b>Vedação</b>	Não	<b>Cobertura</b>	Não			
<b>Iluminação</b>	Não	<b>Piso</b>	Terra			
<b>Tipo de ocupação</b>	<i>Federados</i>	<i>Escolar</i>	<i>Recreativo</i>	X	<i>Livre</i>	X

<b>Balneários</b>	Sim	<b>Estado de Conservação</b>	Mau
<b>Água Corrente</b>	Não	<b>Água Quente</b>	Não
<b>Número de Chuveiros</b>	Não	<b>Número de Sanitários</b>	Não
<b>Número de Lavatórios</b>	Não		

<b>Observações:</b>
Na época de festividades, o campo é limpo para a prática das mais diversas modalidades.



<b>Data</b>	11-07-2014
<b>Responsável pela informação</b>	Alexandre Morgado
<b>Os Técnicos do Município</b>	Nuno Rito e Pedro Ferreira

## Ficha dos Equipamentos Desportivos

<b>Tipo de Equipamento</b>	Pequenos Campos de Jogos		
<b>Localização</b>	Rua da Escola – Vila Boa		
<b>Freguesia</b>	Vila Boa	<b>Coor. GPS</b>	40.384026, -7.001668

<b>Proprietário</b>	Junta de Freguesia de Vila Boa
<b>Entidade Dinamizadora</b>	Associação de Ação Social e Cultural “Os Vilaboenses”

<b>Ano de Construção</b>	2002	<b>Ano de Remodelação</b>	2005
<b>Estado de conservação</b>	Bom	<b>Acesso</b>	Bom
<b>Homologação</b>	Informação não disponível		
<b>Modalidades Praticáveis</b>	Futsal e Ténis		

<b>Área de implantação (m<sup>2</sup>)</b>	656.25	<b>Comprimento (m)</b>	36.50
<b>Largura (m)</b>	16.50	<b>Altura (m)</b>	Não aplicável
<b>Perímetro (m)</b>	106	<b>Dimensão funcional (m<sup>2</sup>)</b>	656.25

<b>Bancadas</b>	Sim	<b>Lotação das Bancadas</b>	50
<b>Adaptação para deficientes</b>	Fácil acesso	<b>WC Público</b>	Sim
<b>Vedação</b>	Sim	<b>Cobertura</b>	Não
<b>Iluminação</b>	Sim	<b>Piso</b>	Tartan
<b>Tipo de ocupação</b>	<i>Federados</i>	<i>Escolar</i>	<i>Recreativo</i> X <i>Livre</i> X

<b>Balneários</b>	Sim	<b>Estado de Conservação</b>	Bom
<b>Água Corrente</b>	Sim	<b>Água Quente</b>	Sim
<b>Número de Chuveiros</b>	7	<b>Número de Sanitários</b>	3
<b>Número de Lavatórios</b>	3		

<b>Observações:</b>
Bar



<b>Data</b>	11-07-2014
<b>Responsável pela informação</b>	Alexandre Morgado
<b>Os Técnicos do Município</b>	Nuno Rito e Pedro Ferreira

## Ficha dos Equipamentos Desportivos

<b>Tipo de Equipamento</b>	Piscinas ao Ar Livre - Grande		
<b>Localização</b>	Rua da Escola – Vila Boa		
<b>Freguesia</b>	Vila Boa	<b>Coor. GPS</b>	40.384539, -7.002248

<b>Proprietário</b>	Associação de Ação Social e Cultural "Os Vilaboenses"
<b>Entidade Dinamizadora</b>	Associação de Ação Social e Cultural "Os Vilaboenses"

<b>Ano de Construção</b>	2006	<b>Ano de Remodelação</b>	Informação não disponível
<b>Estado de conservação</b>	Bom	<b>Acesso</b>	Bom
<b>Homologação</b>	Informação não disponível		
<b>Modalidades Praticáveis</b>	Desportos aquáticos		

<b>Área de implantação (m<sup>2</sup>)</b>	84	<b>Comprimento (m)</b>	12
<b>Largura (m)</b>	7	<b>Profundidade (m)</b>	1.10 / 2
<b>Perímetro (m)</b>	38	<b>Dimensão funcional (m<sup>2</sup>)</b>	84

<b>Bancadas</b>	Não	<b>Lotação das Bancadas</b>	Não aplicável			
<b>Adaptação para deficientes</b>	Fácil acesso	<b>WC Público</b>	Sim			
<b>Vedação</b>	Sim	<b>Cobertura</b>	Não			
<b>Iluminação</b>	Não	<b>Piso</b>	Relva			
<b>Tipo de ocupação</b>	<i>Federados</i>	<i>Escolar</i>	<i>Recreativo</i>	X	<i>Livre</i>	X

<b>Balneários</b>	Sim	<b>Estado de Conservação</b>	Bom
<b>Água Corrente</b>	Sim	<b>Água Quente</b>	Sim
<b>Número de Chuveiros</b>	7	<b>Número de Sanitários</b>	3
<b>Número de Lavatórios</b>	3		

<b>Observações:</b>
Entrada paga
Bar
Zona em areia para as toalhas
2 Chuveiros



<b>Data</b>	11-07-2014
<b>Responsável pela informação</b>	Alexandre Morgado
<b>Os Técnicos do Município</b>	Nuno Rito e Pedro Ferreira

## Ficha dos Equipamentos Desportivos

<b>Tipo de Equipamento</b>	Piscinas ao Ar Livre - Pequena		
<b>Localização</b>	Rua da Escola – Vila Boa		
<b>Freguesia</b>	Vila Boa	<b>Coor. GPS</b>	40.384539, -7.002248

<b>Proprietário</b>	Associação de Ação Social e Cultural “Os Vilaboenses”
<b>Entidade Dinamizadora</b>	Associação de Ação Social e Cultural “Os Vilaboenses”

<b>Ano de Construção</b>	2006	<b>Ano de Remodelação</b>	Informação não disponível
<b>Estado de conservação</b>	Bom	<b>Acesso</b>	Bom
<b>Homologação</b>	Informação não disponível		
<b>Modalidades Praticáveis</b>	Desportos aquáticos		

<b>Área de implantação (m<sup>2</sup>)</b>	15	<b>Comprimento (m)</b>	5
<b>Largura (m)</b>	3	<b>Profundidade (m)</b>	0.50
<b>Perímetro (m)</b>	16	<b>Dimensão funcional (m<sup>2</sup>)</b>	15

<b>Bancadas</b>	Não	<b>Lotação das Bancadas</b>	Não aplicável			
<b>Adaptação para deficientes</b>	Fácil acesso	<b>WC Público</b>	Sim			
<b>Vedação</b>	Sim	<b>Cobertura</b>	Não			
<b>Iluminação</b>	Não	<b>Piso</b>	Relva			
<b>Tipo de ocupação</b>	<i>Federados</i>	<i>Escolar</i>	<i>Recreativo</i>	X	<i>Livre</i>	X

<b>Balneários</b>	Sim	<b>Estado de Conservação</b>	Bom
<b>Água Corrente</b>	Sim	<b>Água Quente</b>	Sim
<b>Número de Chuveiros</b>	7	<b>Número de Sanitários</b>	3
<b>Número de Lavatórios</b>	3		

<b>Observações:</b>
Entrada paga
Bar
Zona em areia para as toalhas
2 Chuveiros



<b>Data</b>	11-07-2014
<b>Responsável pela informação</b>	Alexandre Morgado
<b>Os Técnicos do Município</b>	Nuno Rito e Pedro Ferreira



VILA DO TOURO



## Ficha dos Equipamentos Desportivos

<b>Tipo de Equipamento</b>	Pequenos Campos de Jogos		
<b>Localização</b>	Rua do Campo de Futebol – Vila do Touro		
<b>Freguesia</b>	Vila do Touro	<b>Coor. GPS</b>	40.411517, -7.105274

<b>Proprietário</b>	Junta de Freguesia de Vila do Touro
<b>Entidade Dinamizadora</b>	Junta de Freguesia de Vila do Touro

<b>Ano de Construção</b>	Informação não disponível	<b>Ano de Remodelação</b>	Informação não disponível
<b>Estado de conservação</b>	Bom	<b>Acesso</b>	Bom
<b>Homologação</b>	Informação não disponível		
<b>Modalidades Praticáveis</b>	Futsal e Ténis		

<b>Área de implantação (m<sup>2</sup>)</b>	861	<b>Comprimento (m)</b>	40
<b>Largura (m)</b>	20	<b>Altura (m)</b>	Não aplicável
<b>Perímetro (m)</b>	120	<b>Dimensão funcional (m<sup>2</sup>)</b>	861

<b>Bancadas</b>	Não	<b>Lotação das Bancadas</b>	Não aplicável
<b>Adaptação para deficientes</b>	Fácil acesso	<b>WC Público</b>	Não
<b>Vedação</b>	Sim	<b>Cobertura</b>	Não
<b>Iluminação</b>	Não	<b>Piso</b>	Tartan
<b>Tipo de ocupação</b>	<i>Federados</i>	<i>Escolar</i>	<i>Recreativo</i> X <i>Livre</i> X

<b>Balneários</b>	Não	<b>Estado de Conservação</b>	Não aplicável
<b>Água Corrente</b>	Não	<b>Água Quente</b>	Não
<b>Número de Chuveiros</b>	Não	<b>Número de Sanitários</b>	Não
<b>Número de Lavatórios</b>	Não		

<b>Observações:</b>



<b>Data</b>	01-10-2014
<b>Responsável pela informação</b>	Amadeu Martins
<b>Os Técnicos do Município</b>	Nuno Rito e Pedro Ferreira

## **II - Outras Infra estruturas de apoio à prática desportiva**

### **1. Pequenas Rotas**

- a. PR1
- b. PR2
- c. PR3
- d. PR4
- e. PR5
- f. PR6

### **2. Grandes Rotas**


- a. GR22
- b. GR Vale do Côa

### **3. BTT**

- a. Centro de BTT do Sabugal e os seus 5 trilhos/percursos

### **4. Percurso Interpretativo**

- a. "Memórias do Sabugal"





### Rio Côa

O Rio Côa nasce na Serra das Meias, perto da aldeia de Folios, junto à fronteira luso-espanhola, a uma altitude próxima dos 1200 metros e tem cerca de 130 km de extensão. É na cidade de Sabugal que ele muda repentinamente de direção, passando a correr para Norte/Nordeste, rumo que mantém até desajugar no rio Douro, próximo de Foz Côa. Póvo Jusante do Sabugal, até próximo da Quinta do Roque Amialho, a cerca de 5 km, estende-se um dos mais belos troços do Rio Côa. Primeiro, serpenteando as colinas talhadas em xisto, formando belos meandros, e depois correndo num vale mais rectilíneo e encaixado. Esta área, apesar de muito próxima da verdeja conselheira, está muito bem preservada do ponto de vista ambiental, ostentando uma galeria ripícola densa e com árvores de grande porte. Ao percorrer estes caminhos e trilhos ribeirinhos tem-se a sensação de estar num local remoto e selvagem, sendo os nossos sentidos inundados pelos sons, cores e cheiros da natureza em estado quase puro. Aqui, as estações do ano marcam a paisagem vincadamente. A Primavera é exuberantemente verde, nos Verões quentes é um oásis de frescura, o Outono oferece-nos uma magnífica paleta de castanhos, vermelhos e amarelos e o Inverno e Ino e cinzento, cobrindo-se por vezes de um branco que tudo embelaza.

**Ficha Técnica:**  
**Identificação da matrícula de Homologação: PR1 SOB**  
**Nome do Promotor: Meandros do Côa**

**Postos de Partida/Chegada:** Sabugal, Avencim Infante D. Henrique (Botanica junto à Ponte-açude)  
**Coordenadas GPS:** (40° 21' 13" ; 94 N; 7° 05' 30.27")  
**Ambiente:** Ambiental e paisagístico  
**Época Recomendada:** Todo o ano, sendo que no inverno pode existir gelo ou nevoeiro

### Alojamentos:

- Albergaria Santa Isabel (Raihuosel)
- Hospedaria Sra. da Graça
- Hospedaria Rebolo
- Residencial Sol-Rio
- Quinta do Alexandre, Turismo em Espaço Rural (TER)
- Parqueiros do Castelo, Turismo em Espaço Rural (TER)

### Comércio/Restauração:

- Rest. 2000
- Churr. O Pedro
- Rest. D. Denis
- Churr. Europa
- Rest. Millennium
- Rest. Mira-Côa
- Rest. O Lei
- Rest. O Templo
- Rest. Pôrto
- Pizz. Nogueira
- Rest. Millennium
- Rest. Rebolo
- Rest. Sarrilho
- Rest. O Lavrador
- Rest. Sol Rio
- Rest. Sabores do Leste

### Comércio:

- Bombeiros – 271 753 415;
- GNR – 271750110;
- Centro de Saúde – 271 75 33 18;
- Ponto de turismo Sabugal – 800 262 788;
- Ponto de turismo Sortelha – 800 262 788;
- Câmara municipal do Sabugal – 271 751 040;
- SOS emergência – 112; SOS – Floresta – 117.

### Cuidados Especiais:

- Seguir somente pelos viços sinalizados;
- Cuidado com o gado, embora manse não gosta da aproximação às crias;
- Evitar barulhos e atitudes que perturbem a paz do local;
- Observar a fauna e distância preferencialmente com binóculos;
- Não danificar a flora;
- Não abandonar o lixo, levando-o até ao local onde haja serviço de recolha;
- Fechar cancelas e arrastadas;
- Respeitar propriedade privada;
- Não fazer fumaça;
- Não colher amostras de plantas ou rochas;
- Ser afável com os habitantes locais.

### ENTIDADE PROMOTORA

Nome: Câmara Municipal do Sabugal  
 Morada: Praça da República, 6320 – 007 SABUGAL  
 Telefone: 271 751 040 Fax: 271 753 408  
 NIF: 506 811 662  
 EMAIL: sigsab@cm-sabugal.pt  
 SITE: www.cm-sabugal.pt



# PR1

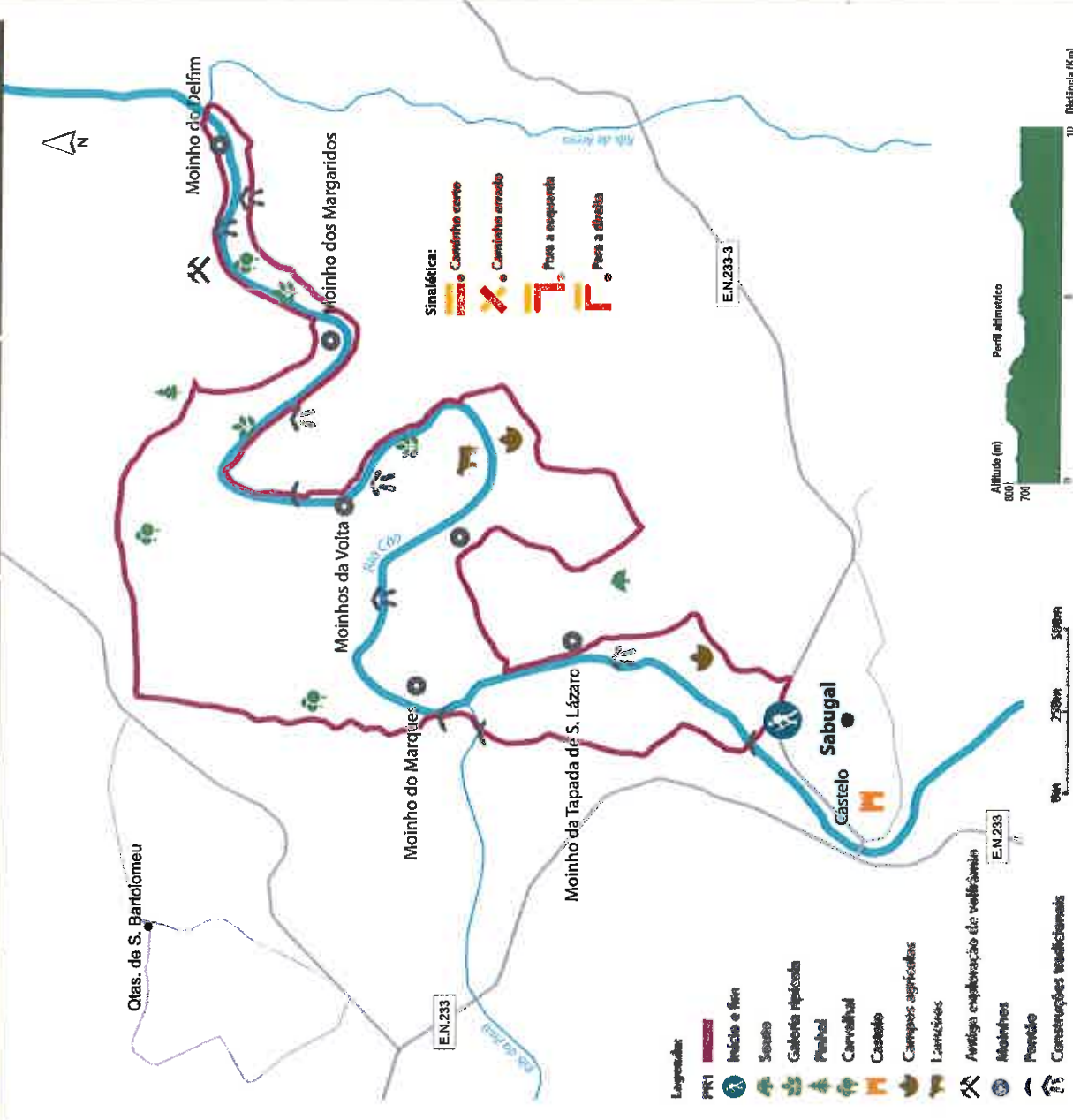
## Meandros do Côa



### Peregrinos Pedestres do SABUGAL




Duração: **3 horas**  
 Grau de Dificuldade: **II - Fácil**  
 Distância: **10,3 Km**  
 Amplitude altimétrica: **784m/720m**  
 Tipo de percurso: **Peq. Rota Circular**



- Legenda:**
- PR1
  - Início e fim
  - Sentido
  - Galeria ripícola
  - Pinhal
  - Carvalhal
  - Castelo
  - Campos agrícolas
  - Lavrâncias
  - Antiga exploração de velharia
  - Moinhos
  - Permeio
  - Construções tradicionais

- Simbólicas:**
- Caminho certo
  - Caminho errado
  - Para a esquerda
  - Para a direita



**O percurso**

A rota inicia-se no Sabugal, junto ao rio Coa, atravessando-o por um velho pontão paralelo à nova ponte. Passada a ribeira da Baía, num recanto com vários testemunhos de ancestrais construções de pedra para aproveitamento das águas, sobe até Quintas de S. Bartolomeu por entre um frondoso carvalhal. Daqui, o percurso desce até ao rio, por entre carvalhais e pinhais, abrindo-se por vezes magníficas vistas panorâmicas sobre o vale. Nos "Moinhos dos Margaridos" abandonados há décadas, a tranquilidade é total. O trilho ladeia o rio, sempre coberto por uma floresta exuberante de espumas frescas, amêijoas, salgueiros, carvalhos e castanheiros. Poderá admirar os rigudeiros moinhos abandonados e ser surpreendido pelas "brincadeiras" das lantras, ou pelo esvagaço apressado dos patos-ruins. Depois, junto aos "Moinhos da Volta" o vale alarga-se e o paisagem transforma-se um pouco, revelando um belo mosaico de hortas e pastagens, que anunciam o regresso ao Sabugal.





### Vilar Maior

Vilar Maior é um núcleo de grande valor patrimonial pela sua arquitectura militar, religiosa e civil. Ocupando a encosta sul de um elevado relevo sobranceiro ao rio Cesarão, a aldeia era visitada por um importante castelo do séc. XIII e fechada por uma cerca defensiva, de que resta apenas um troço no actual Museu.

As ruínas da igreja de Santa Maria do Carvão, antiga matriz, são um dos poucos exemplares do românico português existentes no Concelho, juntamente com o pórtico de três arcos e com talha-mozes angulares que incluem as origens da povoação.

Terá sido Afonso IX de Leão quem a fundou e lhe concedeu Carta de Povoamento, baseado para território português, pelo Tratado de Alcañices (1197). D. Diogo confirmou o foral e promoveu ampliações na fortificação.

Mais tarde, com a atribuição de novo foral por D. Manuel I (1510), são erguidos o pelourinho, os antigos paços do concelho e a prisão anexo (actual Museu), que mostram o primitivo fulgor desta povoação.



**Ficha Técnica**  
**Identificação da matriz da Memóriação: PR2 3506**  
**Nome do Percorso: Vale do Cesarão**

**Pontos de Partida/Chegada:** Lago da Praça, Vilar Maior  
**Coordenadas GPS:** (40° 28' 25" 93 N; 6° 56' 19" 43 O)  
**Ámbitos:** Histórico/Aquecimento e pedagógico  
**Época:** Aconselhador Todo o ano

**Alojamentos:**  
 Casa Vilar Meyer, Turismo em Espaço Rural (TER)

#### Gastronomia/Restaurantes:

O Martins (Badamalos, a 4km)  
 Bica dos Corvões (Badamalos, a 4km)  
 A Bernardina (Aldeia da Ribeira, a 4Km)

#### Contactos úteis:

Bombeiros – 271 753 415;  
 GNR – 271750110;  
 Centro de Saúde - 271 75 33 18;  
 Posto de turismo Sabugal - 800 262 788;  
 Posto de turismo Sortelha – 800 262 788;  
 Câmara municipal do Sabugal – 271 751 040;  
 SOS emergência – 112; SOS – Floresta – 117.

#### Cuidados Especiais:

- Seguir somente pelos trilhos sinalizados;
- Cuidado com o gado, embora manso não gosta da aproximação às crias;
- Evitar barulhos e atitudes que perturbem a paz do local;
- Observar a fauna a distância preferencialmente com binóculos;
- Não clarificar a flora;
- Não abandonar o lixo, levando-o até ao local onde haja serviço de recolha;
- Fechar cancelas e aramadas;
- Respeitar propriedade privada;
- Não fazer lume;
- Não colher amostras de plantas ou rochas;
- Ser afável com os habitantes locais.

#### ENTIDADE PROMOTORA

Nome: Câmara Municipal do Sabugal  
 Morada: Praça da República, 6320 – 007 SABUGAL  
 Telefone: 271 751 040 Fax: 271 753 408  
 NIF: 506 811 662  
 EMAIL: sjosab@cm-sabugal.pt  
 SITE: www.cm-sabugal.pt

Participa no programa europeu



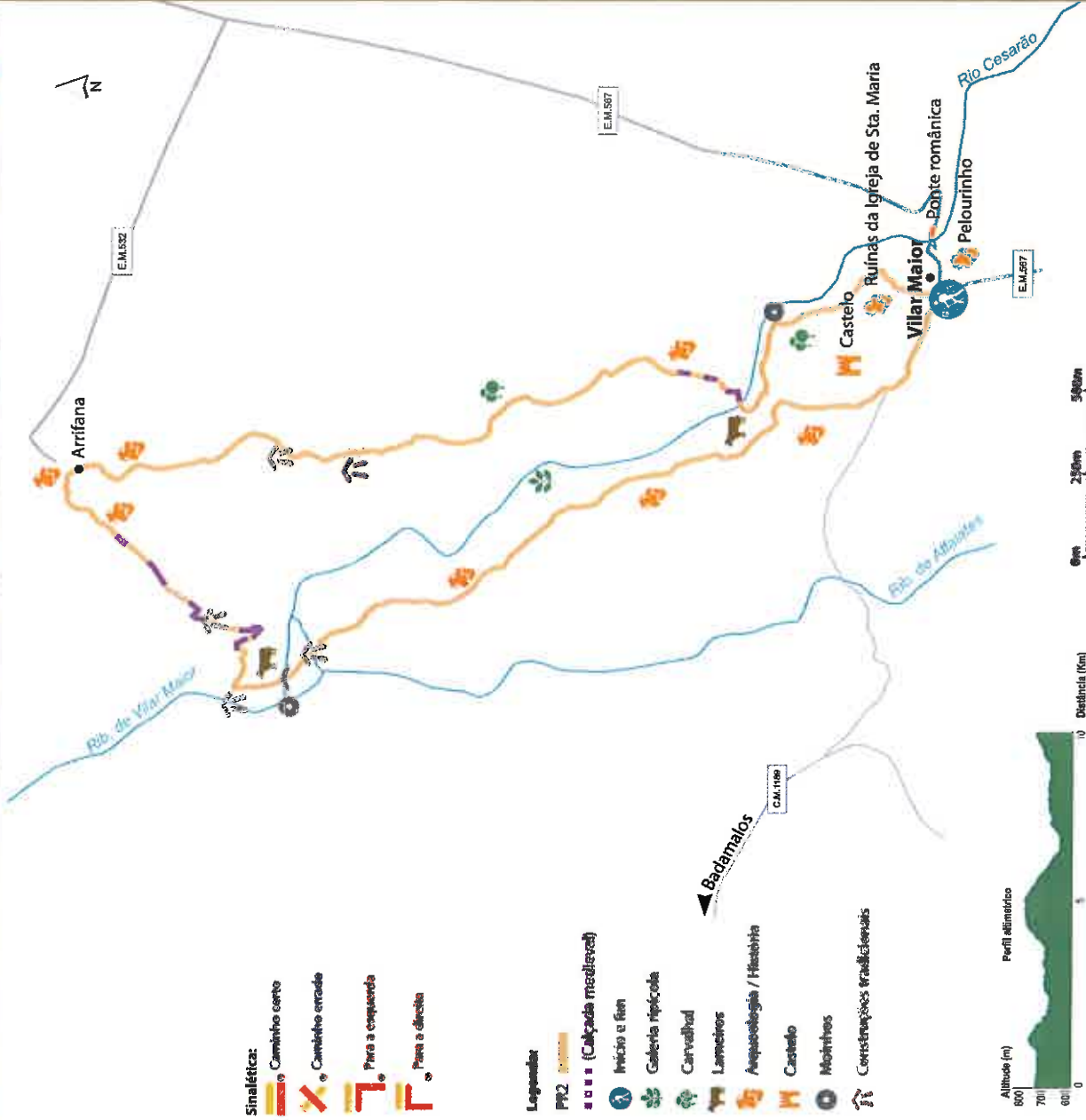
**PR|2**  
**Vale do Cesarão**



Percursos  
 Pedestres do  
**SABUGAL**



Duração: **3:00 horas** | Grau de dificuldade: **III - Algo difícil** | Distância: **9,4 Km** | Altitude Máxima e Mínima: **796m/650m** | Tipo de percurso: **Peq. Rota Circular**



- Sinalética:**
- Caminho certo
  - Caminho errado
  - Para a esquerda
  - Para a direita

- Legenda:**
- PR2 (Calçada medieval)
  - Início e fim
  - Galeria ripícola
  - Carruvald
  - Lameiros
  - Aquecimento / Húmbido
  - Castelo
  - Moinhos
  - Construções tradicionais



**O percurso**

O percurso inicia-se no Largo da Praça, em Vilar Maior. Começa por percorrer esta povoação alodial, passando pelos seus imóveis classificados, destacando-se o pelourinho, a ponte românica e o castelo. Perto deste, deixa a aldeia e desce em direção ao Rio Cesarão. Árvores de várias espécies destacam-se por estar: plátanos graníticos, desde cerejeiras, amieiros e nozadeiras, a carvalhos e castanheiros. Junto ao rio, autizam-se moinhos de rodízio abandonados. Atravessa o rio e dirige-se a Arrifana, por um caminho antigo, com troços de calçada e sepulturas antropomórficas. É uma área de matos e calvárias pontuais, mente com pequenos lameiros. Arrifana é uma pequena aldeia, cujo isolamento contribuiu para preservar a sua arquitectura tradicional. Inicia-se, depois, uma descida moderada até à área de confluência da Ribeira de Alfaiates e do Rio Cesarão, afluentes principais do rio Coa, apenas a 26m. Os lameiros são beneficiados por grandes arroyos e são moinhos os tosteminhos do arroyo, fustento da água. Atravessamos pedras e um belo plantio em pedra e voltamos a Vilar Maior, entrando pelo Largo das Portas.





### Fóios

A freguesia dos Fóios fica localizada na parte sudoeste do concelho, a 30 km do Sabugal, junto à fronteira com a Espanha, possuindo hoje 362 habitantes (Censos 2011), cujas principais atividades económicas estão ligadas à agricultura, pecuária e floresta.

A aldeia dos Fóios fica encravada entre elevados montes, a 950 m de altitude, sendo a mais alta do concelho. As paisagens da Serra das Mesas, são os seus principais atractivos naturais. Na povoação destaca-se a exposição etnográfica do Centro Etnico, relativa à Arte das gravuras pré-históricas do Vale do Coa, no qual tem a sua nascente, precisamente aqui e que constitui outro local pitoresco da visita.

Neste território existem diversos vestígios que provam a presença humana remontando il Proto-história, em especial os túmulos da terra das Mesas e a famosa estela de granito datada da Idade do Bronze Final. Na região viviu também uma pequena comunidade rural, em época romana, da qual chegou aos nossos dias um altar dedicado à divindade indígena Reva Parvívico.

Foi posteriormente terra de contrabando, dada a sua condição fronteiriça. Hoje as boas relações entre esta povoação e os vizinhos pueblos espanhóis perduram, já sem as condicionais fronteiras de se seguirem os limites opostos do rio.

**Ficha Técnica:**  
**Monificação da matriz da Homologação PR3 SB4**  
**Nome do Percorso: Nascente do Coa**

**Ponto de Partida/Chegada:** Largo da Praça, Fóios  
**Coordenadas GPS:** (40° 17' 13,19" N; 6° 53' 33,84 O)  
**Ambiente:** Geomorfológico/geológico, ambiental e paisagístico  
**Época Recomendada:** Todo o ano

#### Aluguermentes:

- Casa Torga, (TER), Aldeia Velha a 10,5 Km
- Meia Choina, (TER), Quadrazais a 12,10 Km
- Casa da Raia Ibérica, (TER), Aldeia do Bispo a 6 km
- Casas da Pedra, (TER), Aldeia do Bispo a 6 km

#### Gastronomia/Restaurantes:

- EL Dourado (Fóios)
- Trataloa (Quadrazais, a 8,5km)

#### Contactos úteis:

- Bombeiros – 271 753 415;
- GNR – 271750110;
- Centro de Saúde - 271 75 33 18;
- Posto de turismo Sabugal - 800 262 788;
- Câmara municipal do Sabugal – 271 751 040;
- SOS emergência – 112; SOS – Floresta – 117.

#### Condções Especiais:

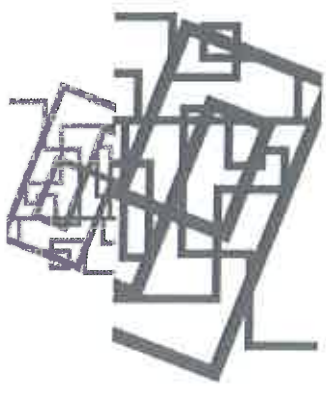
- Seguir somente pelos trilhos sinalizados;
- Cuidado com o gado, embora manso não gosta da aproximação às crua;
- Evitar barulhos e atitudes que perturbem a paz do local;
- Observar a fauna à distância preferencialmente com binóculos;
- Não danificar a flora;
- Não abandonar o lixo, levando-o até ao local onde haja serviço de recolha;
- Fechar cancelas e aramadas;
- Respeitar propriedade privada;
- Não fazer lume;
- Não colher amostras de plantas ou rochas;
- Ser afável com os habitantes locais.

#### ENTIDADE PROMOTORA

Nome: Câmara Municipal do Sabugal  
Morada: Praça da República, 6320 – 007 SABUGAL  
Telefone: 271 751 040 Fax: 271 753 408  
NIF: 506 811 662  
EMAIL: sigsab@cm-sabugal.pt  
SITE: www.cm-sabugal.pt



# PR3 Nascente do Coa

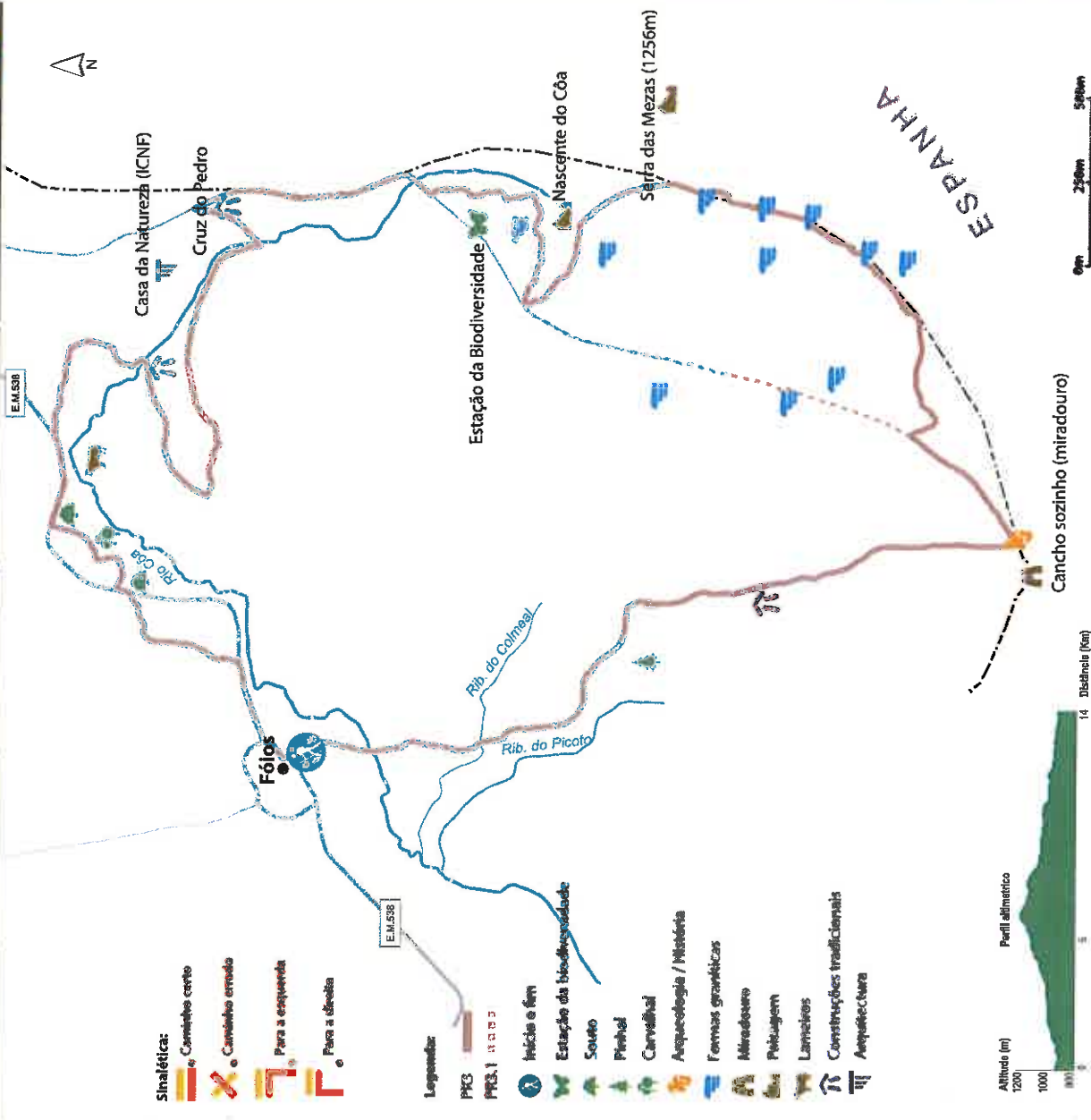


## Percursos Pedestres do SABUGAL





Duração: **4:30 horas**  
 Grau de Dificuldade: **III - Algo difícil**  
 Distância: **14,3 Km**  
 Altitude Máxima e Mínima: **1220m/930m**  
 Tipo do percurso: **Peq. Rota Circular**



**O percurso**

O percurso inicia-se no Largo da Praça, espaço mais central dos Fóios. Daqui, segue para sul, por entre pequenos lameiros e voutos. Depois de atravessar o Rio Côa, os muros e os pinhais começam a diminuir a paisagem, até à fronteira, de onde se avistam extensas áreas de Espadilha e Beira Baixa. A rota curva depois a nordeste ao longo da fronteira, numa área agreste marcada pela riqueza do clima. A vegetação é rasteira e esparsa, deixando apreciar as espetaculares formas de erosão granítica, as quais se destacam a frutificação ortogoniml perfeita, que origina as chamadas "mesas" que deram o nome à serra. Por entre este autêntico "museu geológico" ao ar livre vamos subindo até ao pé do topo da serra, a 1256 metros. A descida de volta aos Fóios inicia-se passando pelo nascente do Rio Côa. Este local tal como toda a área do percurso, está integrado na "Reserva Natural 20000" e mereceu a implantação de uma "Estação de biodiversidade" onde se ilustram os habitats da área, destacando-se as borboletas e outros insetos. O percurso aproveita depois um "trilço" do "caminho do contrabando", usado nas deslocações para as aldeias espanholas. Já próximo dos Fóios, entra-se numa área de grande beleza, com lameiros, ventajantes, carvalhais e grandes castanheiros separados por muros de xisto.





### Descrição Sumária

Alfaiates é um antigo concelho que ostenta vestes de fortíssima coesão da Idade Média da Época Moderna, por ter sido uma importante praça militar fronteiriça, cheia de memórias de luto contra os castelhanos, sobretudo durante o séc. XVII, e um importante centro de hierárquica populacional. A povoação e portuguesa desde 1297 sendo o seu alcaide João importante papel na aceitação de D. Diogo como legítimo soberano destas terras. Este confirmou o anterior foral e promoveu obras de reabilitação urbana e militar na povoação. A aldeia ganhou, então, o seu original traçado urbano ortogonal, marcado por ruas direitas quadradas por transversais perpendiculares, formando quadriculadas perfeitamente simétricas. Mas é com o rei D. Manuel I, que lhe dá novo foral em 1515, que Alfaiates empreende maior desenvolvimento económico. Ainda hoje se podem admirar os três antigos reinos de D. Manuel, exportos no castelo, acompanhado das duas estroas anexas.

A freguesia do Soito é uma das mais populosas do concelho, com os seus 1269 habitantes (Censos 2011). A localidade encontra-se a 1,5 km para leste de Sabugal, numa região planáltica elevada, marcada por uma fonte geológica agrícola e pela nascente de diversos linhais de água, como a ribeirão da Granja, o ribeiro de São João e o ribeiro do Bispo, que a favoreciam. Além da agricultura e da criação de gado, os seus moradores dedicaram-se ao Contrabando, apesar da relativamente afastada da raia, havendo ainda alguns idóneos que recordam histórias desses tempos contrabandistas. E terra de origens ricas, possuindo vestígios de túmulos pré-históricos na parte mais elevada da freguesia, bem como alguns casais e aldeias romanas, dos quais perdura ainda o topónimo vilares, num lugar hoje inabitado, proximo à fonte presença de comunidades rurais nestas terras, há milhares atrás. Das suas riquezas culturais e artísticas, destaca-se ainda o amplo património religioso: a Igreja Matriz de invocação da Senhora da Conceição, as Capelas de Santa Ifigênia, de São Brás e de São João, os Passos de Vila Sáctia, o Calvário e os cruzeiros. Outro local de interesse, nas proximidades da praça fluvial, pela riqueza da sua biodiversidade natural, é a capela de Senhora da Granja, onde decorre no 2º Domingo de Maio, uma importante festividade.

# PR4 Vilares

**Plata Temática:**  
**Identificação da memória de Homologação PR4 SGG**  
**Nome do Percursos:** Vilares  
**Pontos de Partida/Chegada:** Avenida de São Cristóvão (Lameiros), Soito / Praça Brás Garcia de Mascarenhas, Alfaiates  
**Coordenadas GPS (partida):** (40° 21' 26,81" N; 6° 57' 47,73 O)  
**Coordenadas GPS (chegada):** (40° 23' 26,69" N; 6° 54' 42,45 O)

**Ambiente:** Ambiental e paisagístico  
**Época Aconselhada:** Todo o ano

**Alojamentos:**  
Residencial Pelicano, (Alfaiates)  
Meia Choina, (TER), (Quadrizais a 5Km)  
Casa Tocha, (TER), (Aldeia Velha a 11Km)  
Casas Carya Tallaya, (TER), (Vale das Eguas a 13,5 Km)


**Gastronomia/Restaurantes:**  
Zé Mabeiro (Soito)  
O Martins (Soito)  
Quinta da Serças (entre Soito e Alfaiates)

**JR (Soito)**  
Cepu's (Soito)  
Pelicano (Alfaiates)

**Contactos úteis:**  
Bombeiros – 271 753 415;  
GNR – 271750110;  
Centro de Saúde – 271 75 33 18;  
Ponto de turismo Sabugal – 800 262 788;  
Ponto de turismo Soiteira – 800 262 788;  
Câmara Municipal de Sabugal – 271 751 040;  
SOS emergência – 112; SOS – Floresta – 117.

### Cuidados Especiais:

- Seguir somente pelos trilhos sinalizados;
- Cuidado com o gado, embora mesmo não gosta da aproximação às crias;
- Evitar berulhos e atitudes que perturbem a paz do local;
- Observar a fauna à distancia preferencialmente com binóculos;
- Não danificar a flora;
- Não abandonar o lixo, levando-o até ao local onde haja serviço de recolha;
- Fechar cancelas e arameadas;
- Respeitar propriedade privada;
- Não fazer lume;
- Não colher amostras de plantas ou rochas;
- Ser atente com os habitantes locais.



## Percursos Pedestres do SABUGAL

PR1 Alfaiates  
PR2 Alfaiates  
PR3 Alfaiates  
PR4 Vilares  
PR5 Alfaiates  
PR6 Alfaiates

**ENTIDADE PROMOTORA**  
Nome: Câmara Municipal de Sabugal  
Morada: Praça da República, 6320 – 007 SABUGAL  
Telefone: 271 751 040 Fax: 271 753 408  
NIF: 506 811 662  
EMAIL: sigsab@cm-sabugal.pt  
SITE: www.cm-sabugal.pt

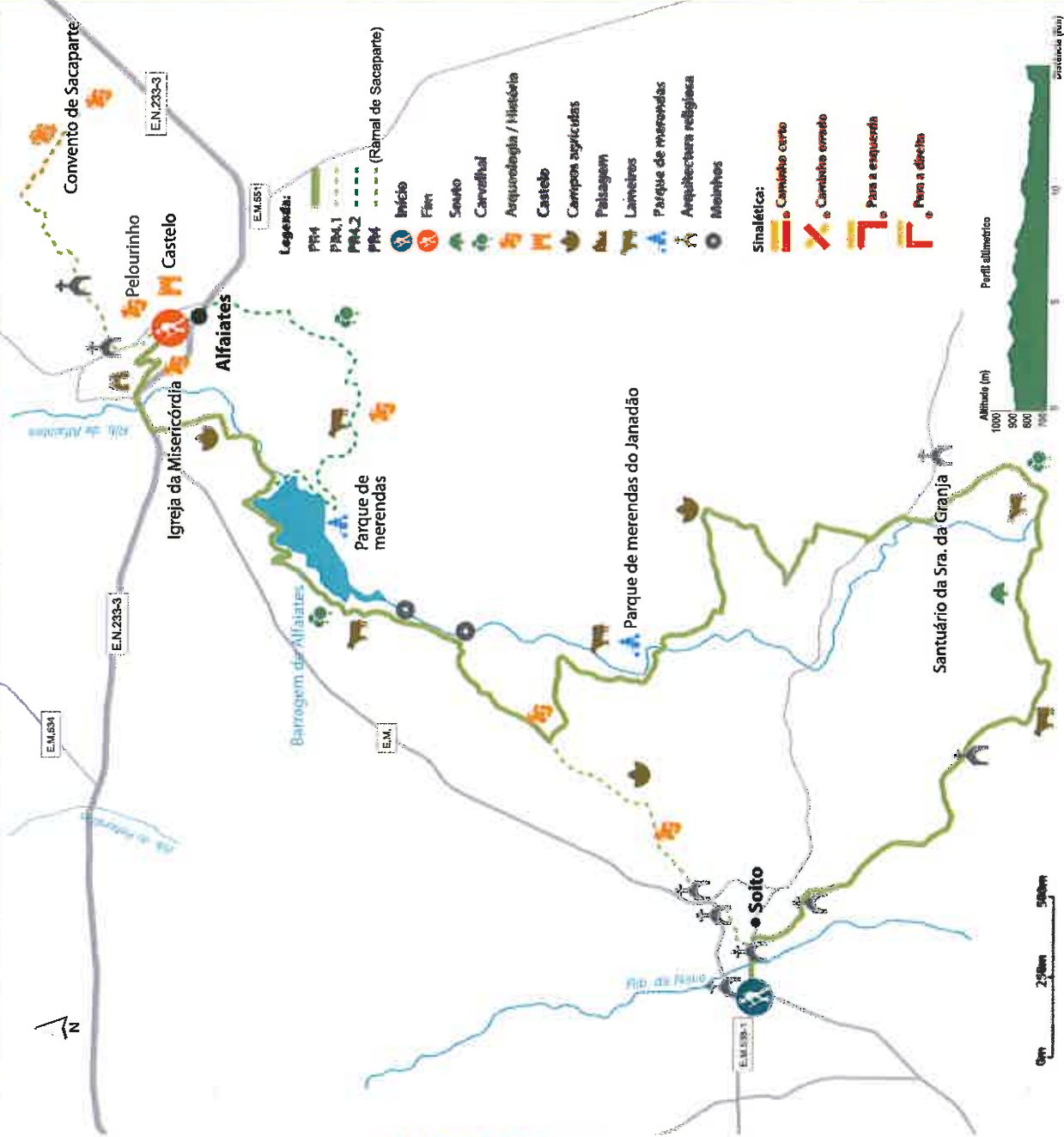
Duração  
**4:40 horas**

Grado de dificuldade  
**III - Algo difícil**

Quilómetros  
**15,9 Km**

Altitude Máxima e Mínima:  
**920m/780m**

Tipo de percurso  
**Peq. Rota Linear**



# PR4 Vilares

## Descrição do percurso

A pequena rota tem início na Avenida de São Cristóvão, Soito, no jardim junto ao posto médico. Atravessa a vila por esta avenida que é o seu eixo principal, antes de rumar à sul, entrando nos campos agrícolas. Trata-se de uma das mais importantes áreas rurais do concelho, com parcelas de média dimensão ocupadas sobretudo com culturas de sequeiro, mas também com outros e pastagens, sendo a criação de gado bovino uma atividade muito importante na região. Atravessamos a Ribeira de Alfaiates, próximo do Santuário da Sra. da Granja, numa área mais florestal, com carvalhos de grande porte. Depois o percurso passa pelas "Vilares", área de belos campos agrícolas, desde sempre dividida entre Soito e Alfaiates. Aproximamo-nos de aldeia de Alfaiates, por uma vertida estéril. Nas suas margens podemos observar a vila rural existente. Antes de chegarmos a Alfaiates, passamos pela sua bela vila, que usufrui do projeto de regadio da "Barragem de Alfaiates". A subida para o centro desta vila, rica em património histórico faz-se por um caminho antigo e depois pela Rua Direita, passando pela Igreja da Misericórdia, pelo jardim e terminando no Castelo.



Percurso de Pedestres do **SABUGAL**



### Penhalobo

A povoação de Penhalobo situa-se cerca de 15 km da sede do concelho e a freguesia, juntamente com a anexa da Água da Figueira, totaliza cerca de 141 habitantes. Já faz parte do antigo município de Sortelha, extinto em 1855, tendo vindo passando a integrar o termo do Sabugal.

Fica situada na região do rebordo da plataforma Massisa, onde se abrem os vales escavados pelas linhas de água da bacia do rio Zezeire. Em torno da povoação existem diversas pedanias graníticas de onde lhe advém o nome original de Penha do Lobo.

Do seu património cultural se edificou destacando-se a Igreja Matriz de invocação a São Nicolau, a Capela de Santo António, a Capela da Senhora da Boa Memória de Água da Figueira e a forte de merquilha.

Na freguesia conhecem-se também alguns pontos de interesse arqueológico, como o abrigo rupestre pré-histórico da Lapa do Urso, o povoado lusitano da Serra das Vinhas e o habitat romano do Outeiro da Vinha, onde foram já identificados diversos materiais de valor. Por esta região passava outrora um importante caminho de ligação das terras baixas às terras altas da Guarda.



**Ficha Técnica:**  
Identificação da material de Homologação PR5 SDC  
Nome do Percursos: Penha do Lobo

**Pontos de Partida/Chegada:** Rua Principal

**Coordenadas GPS:** (40° 23' 34,17" N; 7° 12' 13,35 O)

**Ambiente:** Paisagístico, geomorfológico e arqueológico  
**Época Aconselhada:** Todo o ano

**Alojamentos:**  
Turismo em Espaço Rural (TER) em Sortelha a 9,4 Km  
Lapa do Viriato  
Casa do Pátio  
Casa do Campanário  
Casa da Vila  
Casa da Lagarica  
Casa da Cerca  
Casa da Calçada

**Gastronomia/Restaurantes:**  
Restaurante O Fole, (Pousadas do Bispo a 3,5 Km)  
Restaurante O Celta, (D. Sancho, Sortelha a 12 Km)

**Contactos úteis:**  
Bombicos – 271 753 415;  
GARI – 271 750 110;  
Centro de Saúde – 271 75 33 18;  
Ponto de Turismo Sabugal - 800 262 788;  
Ponto de Turismo Sortelha – 800 262 786;  
Câmara municipal do Sabugal – 271 751 040;  
SOS emergência – 112; SOS – Floresta – 117.

- Cuidados Especiais:**
- Seguir somente pelos trilhos sinalizados;
  - Cuidado com o gado, embora manso não gosta de aproximação às crias;
  - Evitar barulhos e atitudes que perturbem a paz do local;
  - Observar a fauna a distância preferencialmente com binóculos;
  - Não danificar a flora;
  - Não abandonar o lixo, levando-o até ao local onde haja serviço de recolha;
  - Fechar cancelas e anamadas;
  - Respeitar propriedade privada;
  - Não fazer lume;
  - Não colher amostras de plantas ou rochas;
  - Ser afável com os habitantes locais.

**ENTIDADE PROMOTORA**  
Nome: Câmara Municipal do Sabugal  
Morada: Praça da República, 6320 – 007 SABUGAL  
Telefone: 271 751 040 Fax: 271 753 408  
NIF: 506 811 662  
EMAIL: sjsabug@cm-sabugal.pt  
SITE: www.cm-sabugal.pt



# PR5

## Penha do Lobo



Percursos  
Pedestres do SABUGAL



Duração: **3:30 horas**


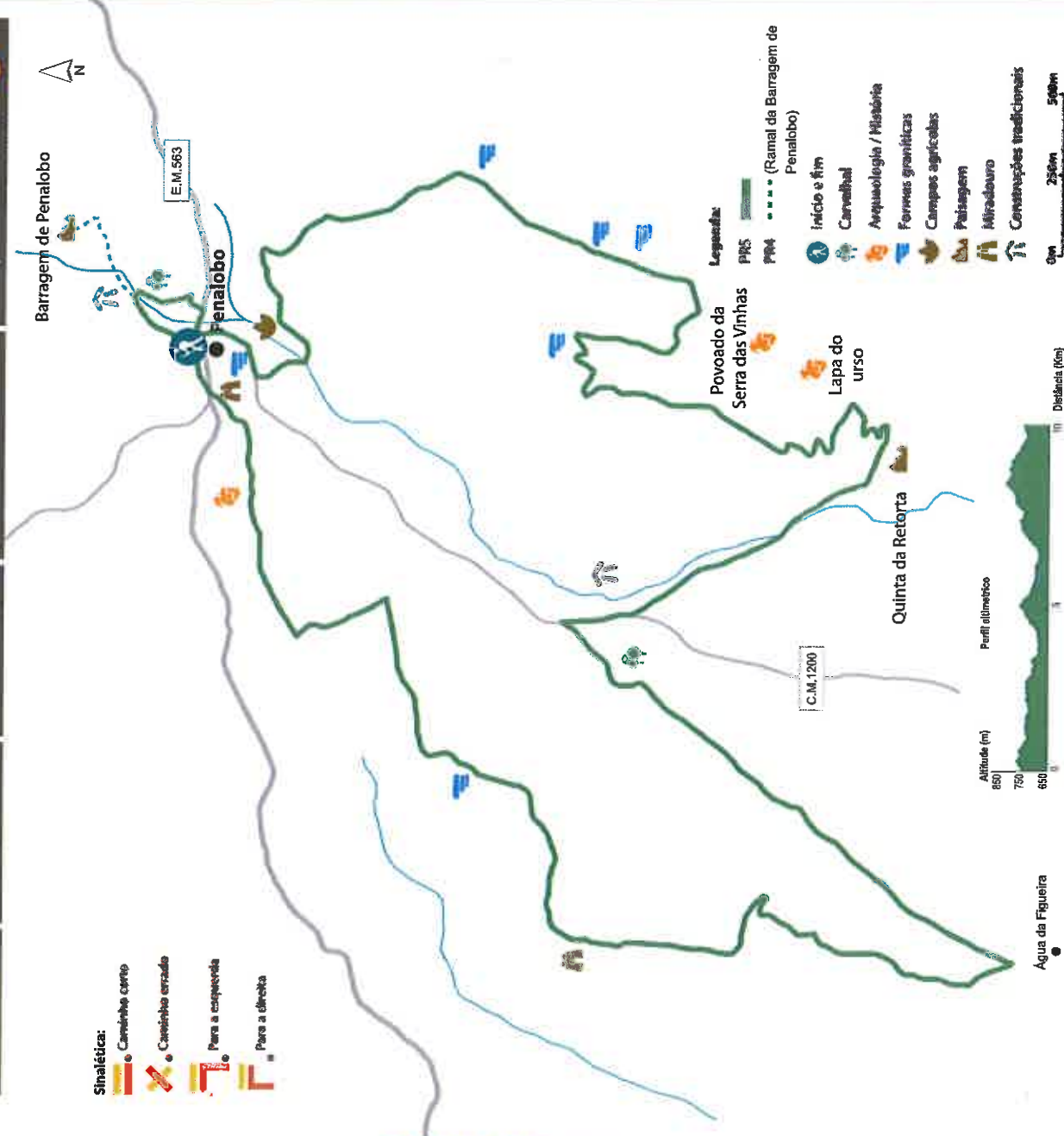
Gravidade: **III Algo difícil**

Distância: **10,7 Km**

Altitude Máxima e Mínima: **845m/692m**

Tipo de percurso: **Peq. Rota Circular**

- Sinalética:**
- Caminho certo
  - Caminho errado
  - Para a esquerda
  - Para a direita



# PR5

## Penalobo do Lobo

### O percurso

A pequena rota inicia-se na Rua Principal, espaço central de Penalobo. Antes de sair da aldeia, visita um belo recinto constituído por pequenos lameiros e por várias repostas em pedra, ao longo do ribeiro, ladeado por um carvalhal. Antiga moinha a água era encaminhada daqui até às hortas da aldeia, mais abaixo. Podemos seguir pelo ramal até à pequena barragem, beneficiando de um paisagem magnífica. O relevo acidentado, com abundantes afloramentos graníticos e poucos terrenos de cultivo, originou a pequena dimensão das parcelas, ocupadas com hortas, pomares e pastagens, nas interlações da aldeia. Mais longe, os matos de giesta, os carvalhais e os pinhais dominam a paisagem. Comecem-se a abrir excelentes vistas panorâmicas sobre a Serra da Estrela e Cova da Beira, que nos acompanham até ao fim do percurso. Passamos pela Quinta da Retorta, com inúmeras culturas e atividades agrícolas em lameiros, sobreiros, colmeias e um forno comunitário. Após a pequena escala, desgrudamos pomares e hortas em sacacos, fortificado proto-histórico da Serra das Vinhas e daqui continuamos pela curvada até perto de Penalobo. Na aldeia existe uma coleção privada com cerâmicas de materiais de várias cores e formatos, que merece uma visita.



Percursos do **SABUGAL**  
Pedestres do



### Sortelha

Sortelha é hoje uma das Aldeias Históricas da Beira Interior, mas bem conservadas, em cujo casarão penduram ainda traços intactos da arquitetura tradicional beirã. Do seu patifonhilo edificadíssimo destaca-se o castelo, as muralhas, as medeiras-pedrao gravadas na porta, o preite da cerca, o pelourinho, a antiga casa da Câmara, a igreja matriz da Senhora das Nieves, a igreja de S. João ou da Misericórdia, as capelas de São Sebastião, de São Tiago e de Santa Catarina, e as inúmeras sepulturas escavadas na rocha nos adros das igrejas.

A povoação foi sede de concelho até 1855, passando a fazer parte do concelho de Sabugal, do qual dista 14 km. Hoje possui apenas algumas centenas de habitantes, em toda a frequência distribuídos também pelas aldeias da Azenha das Caldeirinhas, do Dirão da Fria, da Quinta Feia e do Vale da Escalera.

Equidistante ao topo de um elevado penhasco, a 760 metros de altitude, com objectivos predominantemente defensivos, o vigiaradouro recua as suas origens ao rei provedor D. Sancho I. Mas foi o seu neto D. Sancho II que lhe atribuiu fôro em 1228, tornando-se a partir daí sede de um amplo território.

O arrabalde de Sortelha surgiu apenas no século XVI, do lado nascente, a um côto mais baixo e afastado do núcleo antigo. Ali fundaram-se, por essa altura, diversas casas senhoriais, como o solar da Senhora da Conceição, a respectiva casa dos hospedeiros, o solar de Santo António e a casa de São Denis.

**Ficha Técnica:**  
**Identificação da matriz da Homotopia: PIR6 SBG**  
**Nome do Percorso: Rota dos Castelleiros**

**Pontos de Partida/Chegada: Sortelha - Largo de S. António Castelleiro - Largo do Espírito Santo**  
**Coordenadas GPS (partida): (40° 19'52,57" N; 7° 12'34,44 O)**  
**Coordenadas GPS (chegada): (40° 18'06,07" N; 7° 13'51,51 O)**  
**Ambição: Paisagístico, histórico e arqueológico**  
**Época Aconselhada: Todo o ano**

#### Alojamentos:

- Turismo em Espaço Rural (TER) em Sortelha:
- Lapa do Viriato
- Casa do Pátio Casa do Campanário
- Casa da Vila
- Casa da Lagariça
- Casa da Cerca
- Casa da Calçada

#### Gastronomia/Restaurantes:

- Restaurante O Celta, D. Sancho, (Sortelha)
- Casa da Esquila, (Castelleiro)

#### Contactos úteis:

- Bomboneiros – 271 753 415;
- GNR – 271 750110;
- Centro de Saúde – 271 75 33 18;
- Posto de turismo Sabugal – 800 262 788;
- Posto de turismo Sortelha – 800 262 788;
- Câmara municipal do Sabugal – 271 751 040;
- SOS emergência – 112; SOS – Floresta – 117.

#### Cuidados Especiais:

- Seguir somente pelos trilhos sinalizados;
- Cuidado com o gado, embora manso não gosta da aproximação às crias;
- Evitar banheiros e atitudes que perturbem a paz do local;
- Observar a fauna à distância preferencialmente com binóculos;
- Não danificar a flora;
- Não abandonar o lixo, levando-o até ao local onde haja serviço de recolha;
- Fechar cancelas e aramadas;
- Respeitar propriedade privada;
- Não fazer fumaça;
- Não colher amostras de plantas ou rochas;
- Ser atável com os habitantes locais.

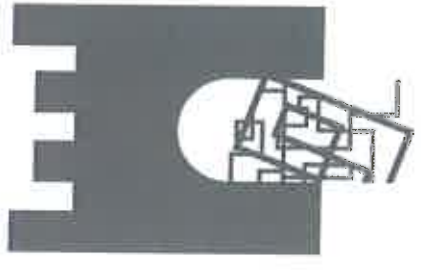
#### ENTIDADE PROMOTORA

Nome: Câmara Municipal do Sabugal  
Morada: Praça da República, 6320 – 007 SABUGAL  
Telefone: 271 751 040 Fax: 271 753 408  
NIF: 506 811 662  
EMAIL: sigs@cm-sabugal.pt  
SITE: www.cm-sabugal.pt



# PR|6

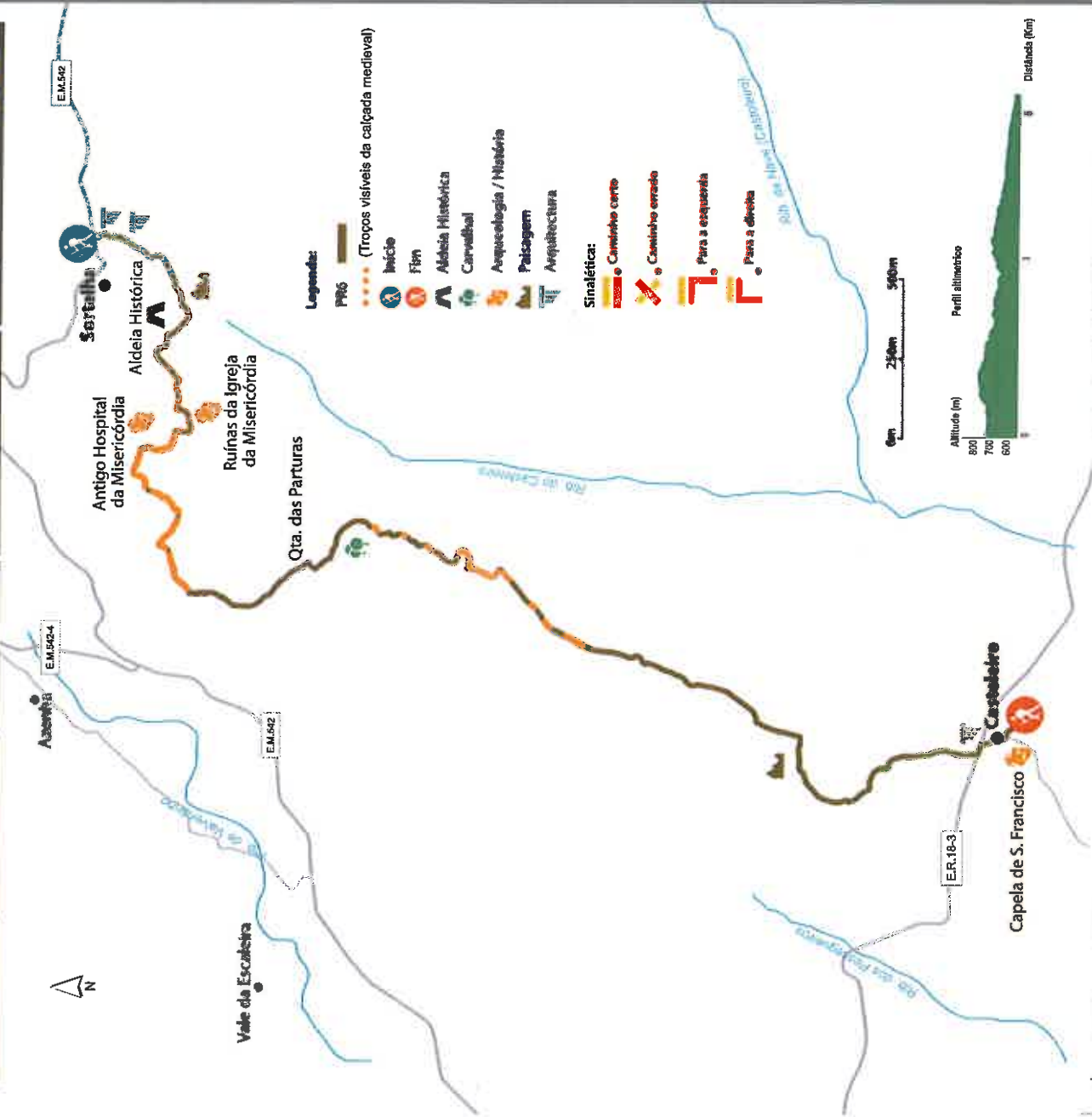
## Rota dos Castelleiros



### Percursos Pedestres do SABUGAL



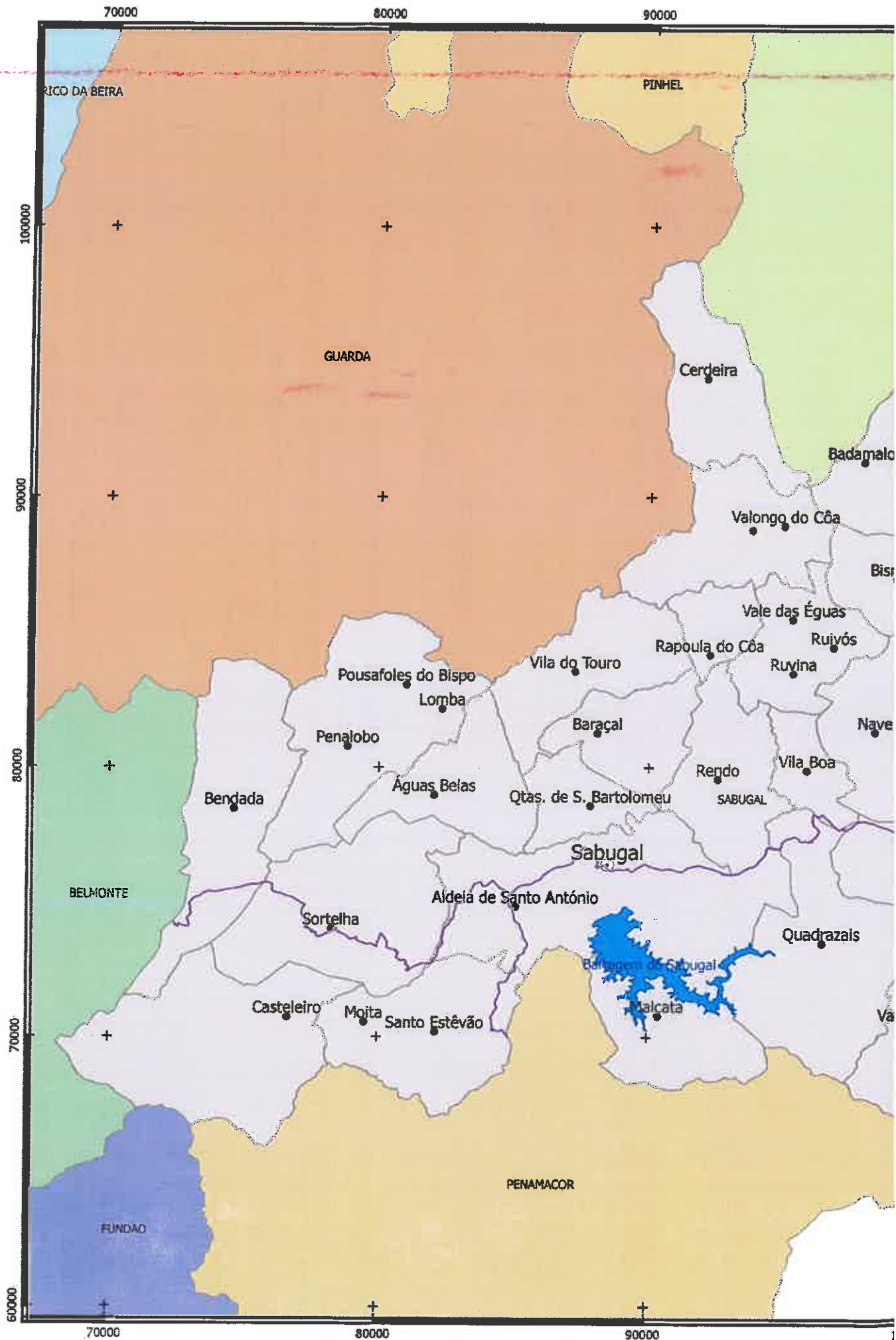
Duração: **2:00 horas**  
 Grau de dificuldade: **II - Fácil**  
 Distância: **5,8 Km**  
 Altitude Máxima: **770m/538m**  
 Tipo de percurso: **Peq. Rota Linear**



### O percurso


O percurso inicia-se em Sertalilla, no Largo de Santo António, junto à estrada municipal. Atravessa este largo antigo lapidado por dois belos solares para sul, saindo logo da aldeia. A descida é suave e faz-se por entre hortas e olivais antigos. Lá no alto, a escarpa do granito e a torre de menagem do castelo que a encimam tornam-se ainda mais imponentes. A facilidade da caminhada é abruptamente interrompida quando viramos para norte por uma ladeira íngreme em direção à "Porta da Vila", entrada principal da Aldeia Histórica de Sertalilla. Percorremos a rua principal desta antiga urbe medieval em direção a oeste e saímos pela "Porta Nova" para fora da muralha. Aqui existem também importantes vestígios medievais, como as ruínas da Igreja da Misericórdia e o antigo hospital. Daqui iniciamos uma descida moderada aproveitando uma antiga calçada medieval com alguns troços bem visíveis. Executando uma pequena subida logo após a Quinta das Parturas, o percurso faz-se por uma descida suave, ladeada primeiro por carvalhos e depois por matos rasteiros que nos acompanham até perto do Castelo. Junto desta localidade que já se insere na "Cova da Beira" abundam os olivais aproveitando um clima mais mediterrânico. O percurso termina junto da Capela de S. Francisco, no núcleo primitivo da aldeia de Castelheiro.

Percursos  
 Pedestres do  
**SABUGAL**





# Grande Rota das Aldeias Históricas



Castelo Novo



Piódão



Linhares



Marialva



Castelo Rodrigo



Almeida



Castelo Mendo



Sortelha



Monsanto



Dama-a-Velha



GRANDE ROTA  
ALDEIAS HISTÓRICAS

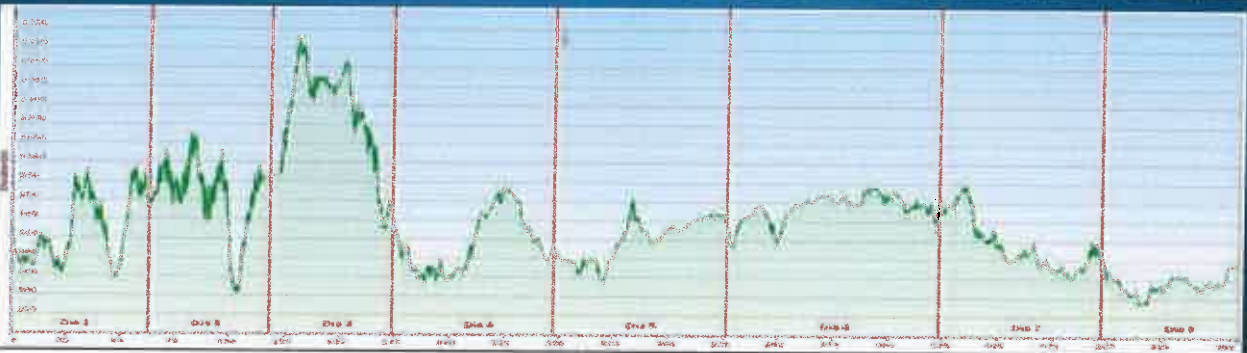
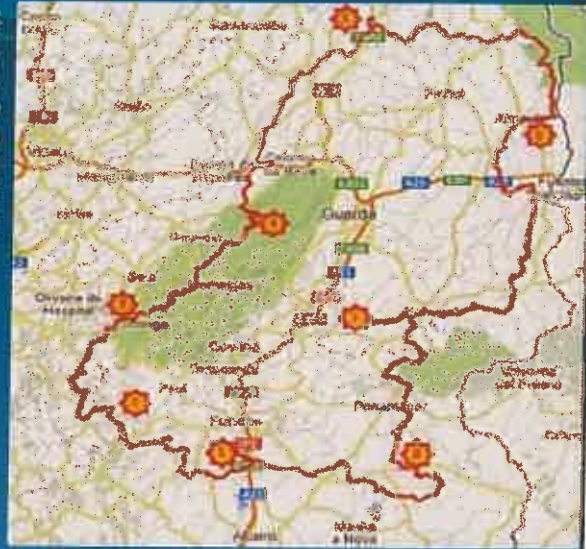


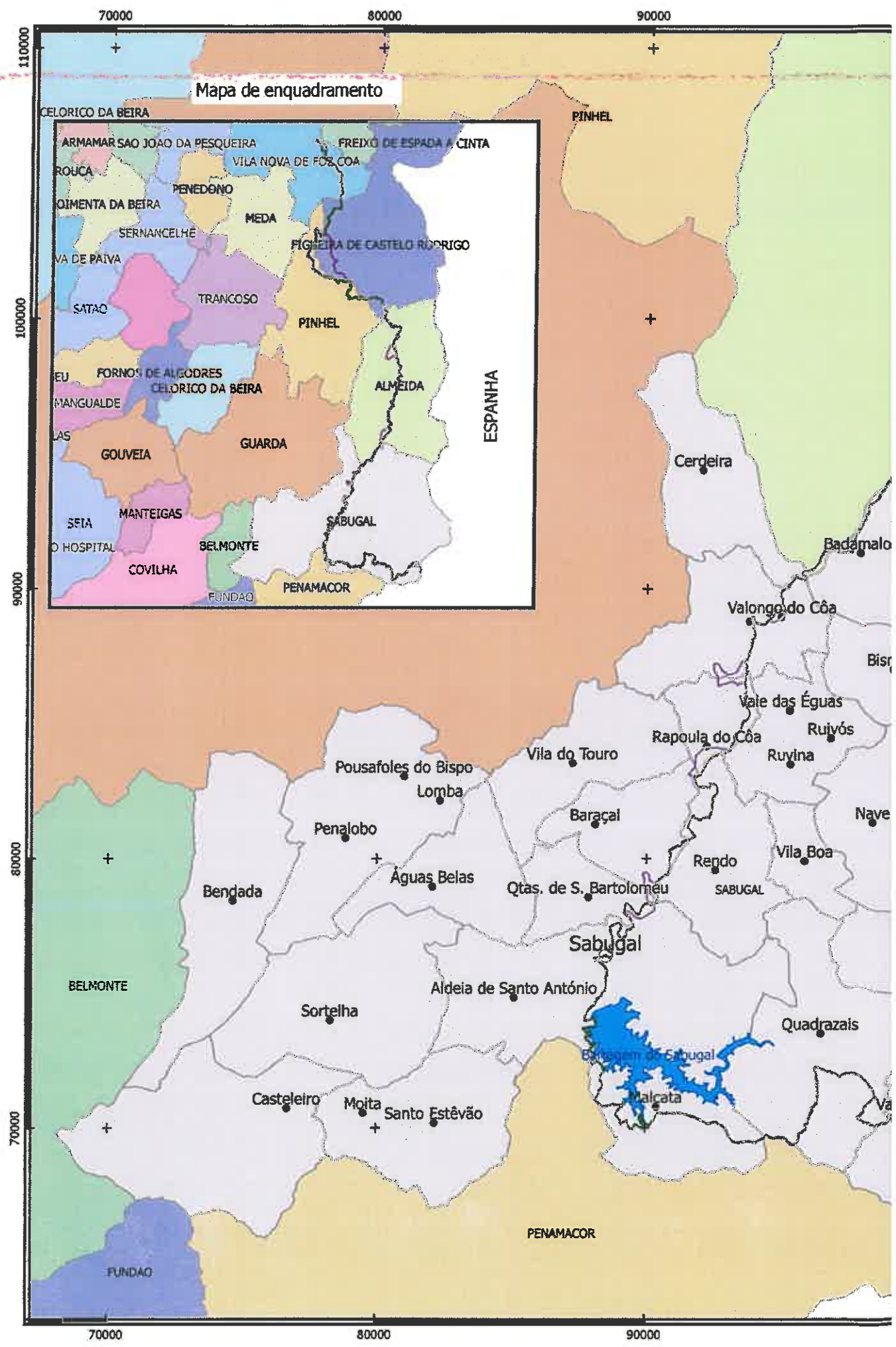
### Descrição:

A "Rota das Aldeias Históricas" é uma grande rota que une dez aldeias históricas (Almeida, Castelo Mendo, Castelo Novo, Castelo Rodrigo, Linhares da Beira, Marialva, Monsanto, Pródão e Sortelha). Ao longo de toda a sua extensão (+540 Kms) percorre 17 concelhos da Beira Interior, abrangendo um total de 52 povoações. Um cenário de grande riqueza natural que atravessa três áreas protegidas (Parque Natural da Serra da Estrela, Parque Natural Douro Internacional e Reserva Natural da Serra da Malcata).

### Programa:

Dia	km	m	Percurso
1	64	2.240	Castelo Novo - Meãs
2	75	3.161	Meãs - Loriga
3	86	1.710	Loriga - Linhares da Beira
4	73	1.070	Linhares da Beira - Marialva
5	80	883	Marialva - Almeida
6	97	960	Almeida - Sortelha
7	74	970	Sortelha - Monsanto
8	61	650	Monsanto - Castelo Novo
<b>Total</b>	<b>656</b>	<b>11.549</b>	








Centro BTT Sabugal  
www.centros-btt.com



www/centro-btt



COMO CHEGAR / HOW TO ARRIVE

De Lisboa, seguir pelo A3 para norte e depois entrar na A23 (para 7 Alqueires, Castelo Branco, Torres Novas), depois de passar Coimbra, vai de auto-estrada para a 23 (para 3 Coimbra, N 233 Sabugal). Passada a ponte sobre o rio Coa para a esquerda, entra-se numa pequena estrada a esta vila. Depois vem um semáforo e depois para EN 117-7 e depois para EN 223 para Sabugal.

De Porto, seguir pela A1 em direção a sul e depois entrar na A23 (para 9 Vila Verde, Lousa e depois para Guarda, via da A23 para 30 Coimbra sul, Castelo Portalegre) e depois seguir para a esquerda na A23 e entrar na E.N. 223 em direção a Sabugal (para 25 Alqueires sul, Alqueires).

Está disponível para download o aplicativo para o smartphone, disponível em português e inglês, para facilitar a localização do Centro BTT Sabugal. O aplicativo contém informações sobre o Centro BTT Sabugal, incluindo o mapa de localização, o mapa de trilhos, o mapa de pontos de interesse, o mapa de serviços e o mapa de contactos.

Para mais informações, visite o nosso site: [www.centros-btt.com](http://www.centros-btt.com)

GPS: 40°29'51.36"N 7°53'07.2"W

CENTRO DE BTT / MOUNTAIN BIKE CENTER

# SABUGAL

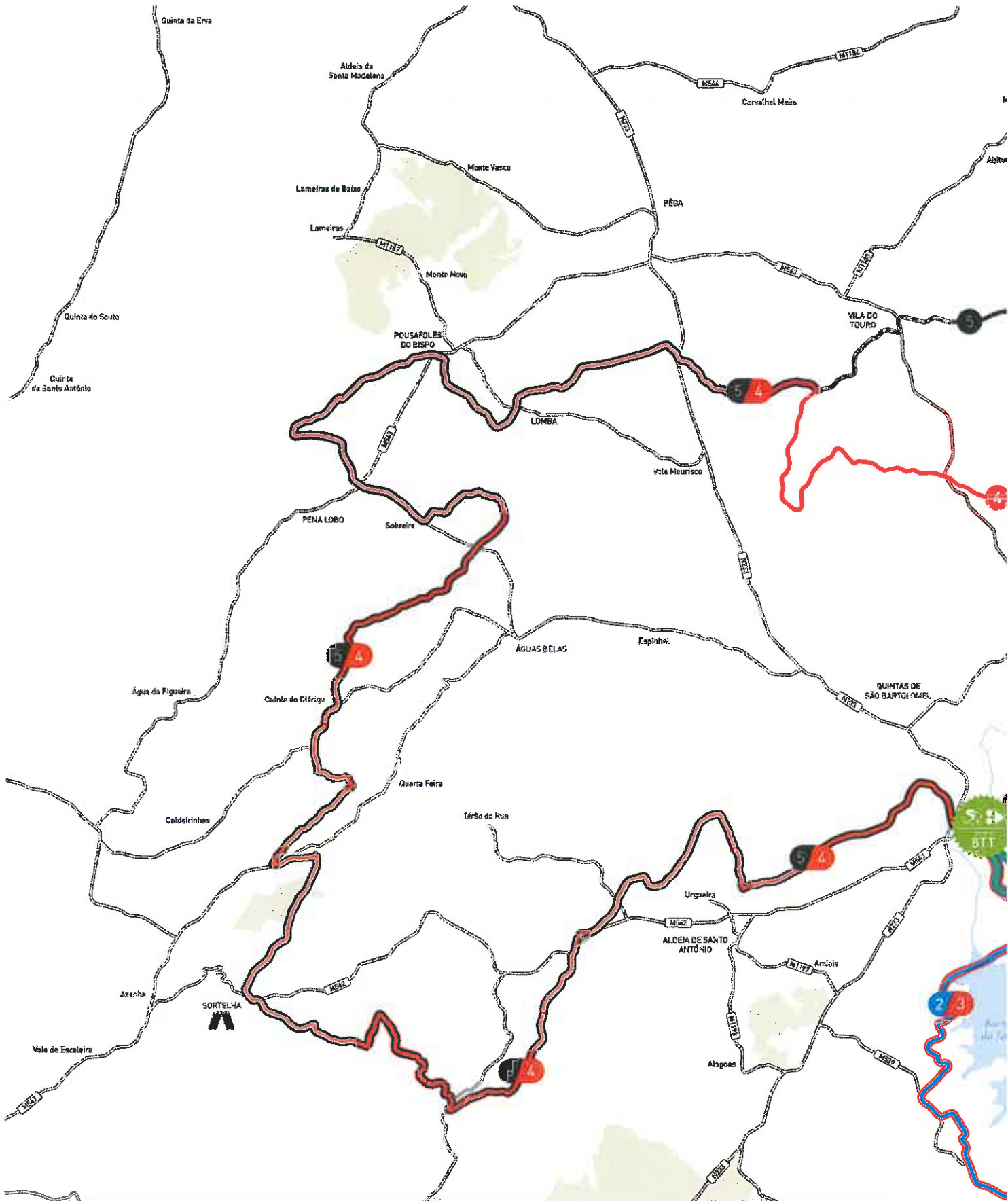
4 NÍVEIS DE DIFICULDADE / 4 GRADES

225 KM TRILHOS SINALIZADOS / 225 KM SIGNED TRAILS

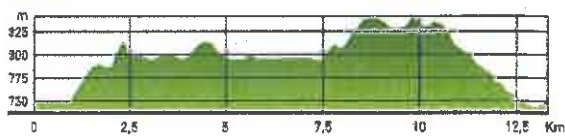
ESTAÇÃO DE SERVIÇO PARA BICICLETAS / BIKE STATION



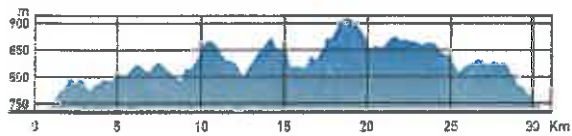
MUNICÍPIO DE SABUGAL



1 **Distância / Distance:** 13,21 km / 8,07 mi  
**Acumulado subida / Positive climbing:** 192 m / 629 ft / **Tempo / Time:** min > 2 h



2 **Distância / Distance:** 33,29 km / 20,5 mi  
**Acumulado subida / Positive climbing:** 633 m / 1748 ft / **Tempo / Time:** 3 > 4 h



MEIMÃO

icone (logotipo do percurso)

0,40 m



1.2944 m



0,80 m

ESTAÇÕES	INTERESSE ASSOCIADO	DESCRIÇÃO - CONTEÚDO INFORMATIVO
1 SABUGAL E A SUA HISTÓRIA	PATRIMONIAL	A ORIGEM DO POVOAMENTO DO SABUGAL, OS SEUS VALORES HISTÓRICOS E PATRIMONIAIS
2 LAMEIROS	TRADICIONAL	<p>OS LAMEIROS SÃO PARTE CONSTITUINTE DA PAISAGEM GERAL DO SABUGAL. A SOBREUTILIZAÇÃO DO SOLO, TEVE COMO REPERCUSSÃO A DEGRADAÇÃO DOS SEUS HORIZONTES SUPERFICIAIS, DE CONSTITUIÇÃO ESSENCIALMENTE GRANÍTICA, EMBORA SURTIAM ALGUMAS FORMAÇÕES XISTOSAS E AFLORAMENTOS QUARTZÍTICOS</p> <p>OS LAMEIROS SÃO PRADOS NATURAIS PERMANENTES GERALMENTE UTILIZADOS NA PRODUÇÃO DE FENO E PARA O PASTOREIO.</p> <p>SITUAM-SE NOS VALES JUNTO ÀS LINHAS DE ÁGUA, EM SOLOS DE ALUVIÃO.</p> <p>OS LAMEIROS SÃO UM EXEMPLO DE APROVEITAMENTO SUSTENTADO DOS RECURSOS NATURAIS, QUANDO ABANDONADOS SÃO RAPIDAMENTE COLONIZADOS POR PLANTAS ARBUSTIVAS.</p>
3 SRA. DA GRACA	PATRIMONIAL	A ERMIDA DA SRA. DA GRACA DATA DE TEMPOS IMEMORIAIS, ERGUE-SE A 2KM DA VILA, DE ARQUITECTURA SIMPLES E HUMILDE. GUARDA NO SEU INTERIO CURIOSOS EX VOTIS.
4 CARVALHAL GALINHO - FOMINHO	NATURAL	POVOAMENTO FLORESTAL DE CARVALHOS (QUERCUS PYRENAICA E QUERCUS ROBUR) AUTÓCTONES DA REGIÃO DESTINADOS À PRODUÇÃO DE MADEIRA.
5 CENTRO DE INTERPRETAÇÃO AMBIENTAL	NATURAL	O CENTRO DE INTERPRETAÇÃO AMBIENTAL É UM PROJECTO IMPLEMENTADO DENTRO DA ÁREA DE INTERVENÇÃO. CONSTITUI UM ELEMENTO DE APOIO AO VISITANTE QUE PROCURA TOMAR CONHECIMENTO DOS VALORES NATURAIS PRESENTES NO TERRITÓRIO.
6 MIRADOURO DA NATUREZA	NATURAL	PONTO DE FRUIÇÃO VISUAL DO PLANO DE ÁGUA A QUE SE ASSOCIA UMA ZONA DE ESTADIA COM LETOR DE PASAGEM DOCUMENTANDO A DINÂMICA ECOLÓGICA ASSOCIADA AOS SISTEMAS LÉNTICOS, COMO É O CASO DA ALBUFERA DO SABUGAL.
7 BATALHA DO GRAVATO	PATRIMONIAL	BATALHA DO SABUGAL OU BATALHA DO GRAVATO OCORREU A 3 DE ABRIL DE 1811. ESTA BATALHA É REFERENCIADA COMO A QUE 'ESFRANGALHOU' O EXÉRCITO FRANCÊS QUE PROTAGONIZOU A TERCEIRA INVASÃO, IMPEDINDO DE CUMPRIR O PLANO DE MASSENA DE REQUAR E DE SE ORGANIZAR.
8 PATRIMÓNIO ARQUEOLÓGICO	PATRIMONIAL	<p>REMINISCÊNCIAS ARQUEOLÓGICAS DE OCUPAÇÃO DO TERRITÓRIO.</p> <p>FORMA DE MANTER A MEMÓRIA DE ANTIGAS ESTRUTURAS, ACTUALMENTE SUBMERSAS E QUE DE OUTRA FORMA FIGURIAM ESQUECIDAS.</p>
9 ZONA DE RECREIO DO BELENGO	NATURAL	ZONA DE RECREIO PROPOSTA NO PLANO DE ORDENAMENTO DE ALBUFERA DO SABUGAL (POAS). ESTA ESTAÇÃO SERÁ DESENVOLVIDA EM PROJECTO PRÓPRIO.

ESTAÇÕES	INTERESSE ASSOCIADO	DESCRIÇÃO - CONTEÚDO INFORMATIVO
<p>10 "ILHA" NATURAL</p>	NATURAL	<p>AS ILHAS CORRESPONDEM A ZONAS DE TERRA EMERSA QUANDO A ALBUFEIRA NPA SÃO ELEMENTOS IMPORTANTES PARA A PRESERVAÇÃO DAS CARACTERÍSTICAS DE VALORIZAÇÃO AMBIENTAL.</p>
<p>11 CONJUNTO ARQUITECTÓNICO - QUINTA</p>	PATRIMONIAL	<p>TESTEMUNHO DO TIPO DE EDIFICAÇÃO TRADICIONAL ASSOCIADA À ACTIVIDADE DA REGIÃO.</p>
<p>12* MOINHOS</p> <p>12* - a existência de duas estações com a mesma numeração, deve-se ao facto de ter sido feita a recuperação de um antigo moinho junto à povoação da Malcata.</p>	PATRIMONIAL	<p>MEMÓRIA DA PRESENÇA DE MOINHOS AO LONGO DO RIO CÔA, COM UM IMÓVEL DAS ACTIVIDADES ECONÓMICAS DA REGIÃO.</p> <p>OS MOINHOS, COM A CONSTRUÇÃO DA BARRAGEM DO SABUGAL FICARÃO SUBMERSOS.</p> <p>UMA FORMA DE MANTER AS MEMÓRIAS PATRIMONIAIS PASSADAS.</p>
<p>13 A CAÇA</p>	TRADICIONAL	<p>A ÁREA DE ESTUDO POSSUI ALGUMAS POTENCIALIDADES CINEGÉTICAS QUER POR BIÓTOPOS QUER PELO NÚMERO DE ESPÉCIES CINEGÉTICAS PRESENTES AS QUAIS CONTRIBUEM PARA O VALOR DA ÁREA EM TERMOS CINEGÉTICOS SÃO O COELHO E OCORREM COM ALGUMA ABUNDÂNCIA, TAMBÉM SURTEM ESPÉCIES COMO O CODORNIZ, POMBO-TORCAZ, ROLA-COMUM E ALGUNS TURDÍDEOS, COMO O TORDO-RUIVO.</p> <p>TOMAR CONHECIMENTO DE QUE A CAÇA JÁ TEVE UM PAPEL PRIMORDIAL NA ECONOMIA DA REGIÃO.</p>
<p>14 PESQUEIRO</p>	TRADICIONAL	<p>O POAS PREVÊ A POSSIBILIDADE DE REALIZAR ACTIVIDADES PISCATÓRIAS NA ALBUFEIRA. PROCUROU-SE DOTAR ALGUNS PONTOS DE INFRA-ESTRUTURAS PARA ACTIVIDADES DESPORTIVAS.</p> <p>SERÁ DADA INFORMAÇÃO SOBRE A ESPÉCIE DOMINANTE NO RIO CÔA - A TUIÇA DO QUE ACONTECE NUMA ÁREA CONCESSIONADA NO RIO CÔA, PODERÁ SER A TURTA SEM MORTE.</p>
<p>15 PINHAL</p>	NATURAL	<p>POVOAMENTO FLORESTAL RECENTEMENTE INTRODUZIDO APRESENTANDO A SUA ACTIVIDADE ECONÓMICA DA REGIÃO E DAS DIVERSAS UTILIZAÇÕES.</p>
<p>16 PASTOREIO, QUEIJO E GASTRONOMIA REGIONAL</p>	TRADICIONAL	<p>DESCRIÇÃO DA ACTIVIDADE TRADICIONAL QUE É O PASTOREIO E APRESENTA OS PRINCIPAIS PRODUTOS ASSOCIADOS A ESTA ACTIVIDADE, O QUEIJO DA SERRA DA ALBUFEIRA, PRODUTO DE RECONHECIDA QUALIDADE.</p> <p>DA INTER-RELAÇÃO QUE SE ESTABELECE ENTRE AS ACTIVIDADES ECONÓMICAS DA REGIÃO ONDE SE INSERE O SABUGAL.</p> <p>É IMPORTANTE QUE OS VISITANTES TOMEM CONSCIÊNCIA DESTAS QUESTÕES E QUE ELAS TÊM NO DESENVOLVIMENTO ECONÓMICO E CULTURAL.</p>



ESTAÇÕES	INTERESSE ASSOCIADO	DESCRIÇÃO - CONTEÚDO INFORMATIVO
17 "TUMULI"	PATRIMONIAL	A NOMENCLATURA APLICÁVEL "TUMULI" ESTÁ ASSOCIADA AOS RIFU PRÉ-HISTÓRIA. TRATA-SE DE CONSTRUÇÕES MONTICULARES, DE GEOMETRIA ENVOLVIMENTO DE CONTENTORES FUNERÁRIOS. A SUA DESCOBERTA OCORRERÁ ATRAVÉS DE PROSPECÇÃO ARQUEOLÓGICA PARA A IMPLANTAÇÃO DO PARQUE EÓLICO.
18 ENERGIA EÓLICA	NATURAL	A ENERGIA EÓLICA É HOJE CONSIDERADA UMA DAS MAIS PROMISSORAS PARA A OBTENÇÃO DE ENERGIA. SERÁ FEITA UMA APRESENTAÇÃO DO PARQUE EÓLICO DO SABUGAL, COM AS VANTAGENS E/OU DESVANTAGENS ASSOCIADAS A ESTE TIPO DE INFRA-ESTRUTURA.
19 PESQUEIRO E PARQUE DE MERENDAS	TRADICIONAL	O POAS PREVÊ A POSSIBILIDADE DE REALIZAR ACTIVIDADES PISCATÓRIAS NAS MARGENS DO RIO ALBUFEIRA. PROCUROU-SE DOTAR ALGUNS PONTOS DE INFRA-ESTRUTURAS DE APOIO À ACTIVIDADE DESPORTIVA. ESTA ESTAÇÃO IRÁ CONSTITUIR UMA VEZ MAIS, UM REFORÇO DE INFORMACÃO SOBRE A TRUTA, DOMINANTE NO RIO CÔA - A TRUTA. SERÁ REFERIDA A EXISTÊNCIA DA TRUTA ALBUFEIRA ATRAVÉS DE UMA PARCERIA ENTRE ALGUNS RESTAURANTES LOCAIS E VIVEIROS. ALIADA À EXISTÊNCIA DA TRUTA DEVERÁ SER REFORÇADA A QUESTÃO GASTRONÓMICA ASSOCIADA À TRUTA.
20 AS COLMEIAS E O MEL	TRADICIONAL	DESDE TEMPOS ANCESTRAIS QUE A PRODUÇÃO DE MEL É UMA ACTIVIDADE TRADICIONAL. SERÃO DADAS A CONHECER OAS VÁRIAS PRODUÇÕES DE MEL EXISTENTES, NOMEADAMENTE O MEL DE URZES (TORGA E QUERÓ), DE ROSMANINHO, DE MEL DA SERRA DA MALCATA.
21 LINHA DE ÁGUA E GALERIA RIFÍCOLA	NATURAL	O TEMA PATENTE NESTA ESTAÇÃO SERÁ UMA LINHA DE ÁGUA E OS SISTEMAS QUE A ENVIAM PARA O LEITO, O CORPO DE ÁGUA E A GALERIA RIFÍCOLA. AS LINHAS DE ÁGUA SÃO ELEMENTOS FUNDAMENTAIS NA ECOLOGIA DA PAISAGEM. TEM UM PAPEL IMPORTANTE NA REGULAÇÃO DO ESCOAMENTO HÍDRICO E DOS SEDIMENTOS, INTERCEPÇÃO DE NUTRIENTES, PREVENÇÃO DE PROCESSOS EROSIVOS, DIVERSIDADE DE ESPÉCIES FLORÍSTICAS E FAUNÍSTICAS E A ESTÉTICA DA PAISAGEM.
22 PERCURSO ALIZIO	NATURAL	É UM PERCURSO FORA DA ÁREA DE INTERVENÇÃO QUE PASSA PELO MARCADO ALIZIO E QUE SE SUGERE COMO LIGAÇÃO VISUAL E FÍSICA ENTRE AS ALBUFEIRAS E A MEMÓRIA.
23 MALCATA E A SUA HISTÓRIA	PATRIMONIAL	DESCRIÇÃO DA ORIGEM DO POVOAMENTO E DOS SEUS VALORES PATRIMONIAIS.

ESTAÇÕES	INTEREUSE ASSOCIADO	DESCRIÇÃO - CONTEUDO INFORMATIVO
24 VEIGAS DA MALCATA	PATRIMONIAL	DESCRIÇÃO DA ORIGEM DO POVOAMENTO E DOS SEUS VALORES PATRIMONIAIS
25 FONTE DA CAL   CIRCUITO HIDRÁULICO SABUGAL-MEIMOA	PATRIMONIAL	ILUSTRAÇÃO DO PATRIMÓNIO CONSTRUÍDO DA MALCATA
26 O CARVÃO	TRADICIONAL	O CARVÃO PRODUZIDO NA SERRA DA MALCATA CONSTITUI UMA DAS FREGUESIAS DA MALCATA. TRADICIONALMENTE SERIA VENDIDO POR MULHERES DO SABUGAL.
27 PESQUEIRO	TRADICIONAL	O POAS PREVÊ A POSSIBILIDADE DE REALIZAR ACTIVIDADES PISCATÓRIAS NA ALBUFERA. PROCUROU-SE DOTAR ALGUNS PONTOS DE INFRA-ESTRUTURAS DESPORTIVAS.
28 ZONA DE RECREIO DA MALCATA	NATURAL	ZONA DE RECREIO PROPOSTA NO POAS
29 CASA - A LENDA DA MALCATA	TRADICIONAL	SEGUNDO A LENDA, TODOS OS ANOS DESAPARECIA MISTERIOSAMENTE UM CASO NA FREGUESIA DA MALCATA. O POVO FEZ A PROMESSA DE IR EM ROMAGEM À ALBUFERA DEDICADA AO DIVINO ESPÍRITO SANTO. DEPOIS DE CUMPRIDA A PROMESSA NINGUÉM DESAPARECEU ...
30 VEIGAS DA MALCATA	PATRIMONIAL	INDICAÇÃO DE LIGAÇÃO AO PERCURSO DA NATUREZA PROPOSTO PELA JUIZARIA DA MALCATA.

TODA A SINALÉTICA PROPOSTA DEVERÁ CONTEMPLAR, SEMPRE QUE POSSÍVEL DUAS LÍNGUAS, O PORTUGUÊS E O INGLÊS. DESTA FORMA O PERCURSO PODERÁ ABRANGER UM

