Plano Municipal

DEFESA DA FLORESTA CONTRA INCÊNDIOS

MUNICÍPIO DO SABUGAL

GABINETE FLORESTAL

VERSÃO 2.0

MAIO DE 2008

ÍNDICE

1. ENQUADRAMENTO DO PLANO NO ÂMBITO DO SISTEMA DE GESTÃO TERRITORIAL E NO SISTEMA NACIONAL DE DEFESA DA FLORESTA CONTRA INCÊNDIOS 34

2. ANÁLISE DO RISCO, DA VULNERABILIDADE AOS INCÊNDIOS E DA ZONAGEM DO TERRITÓRIO 38

3. EIXOS ESTRATÉGICOS 39

3.1. - 1.º EIXO ESTRATÉGICO – AUMENTO DA RESILIÊNCIA DO TERRITÓRIO AOS INCÊNDIOS FLORESTAIS 40

3.1.1. REDE DE FAIXAS DE GESTÃO DE COMBUSTÍVEL (FGC) E MOSAICOS DE PARCELAS DE GESTÃO DE COMBUSTÍVEL 43

3.1.2. REDE VIÁRIA (RV) 67

3.1.3. REDE DE PONTOS DE ÁGUA (RPA) 86

3.1.4. SILVICULTURA PREVENTIVA NO ÂMBITO DA DFCI 174

3.2. - 2.º EIXO ESTRATÉGICO – REDUÇÃO DA INCIDÊNCIA DOS INCÊNDIOS 455

3.2.1. SENSIBILIZAÇÃO 457

3.2.2. FISCALIZAÇÃO 460

3.2.3. METAS, RESPONSABILIDADES E ORÇAMENTO 465

3.3. - 3.º EIXO ESTRATÉGICO – MELHORIA DA EFICÁCIA DO ATAQUE E DA GESTÃO DOS INCÊNDIOS 474

3.3.1. MEIOS E RECURSOS 476

3.3.2. DISPOSITIVOS OPERACIONAIS DE DFCI 484

3.3.3. SECTORES E LEE'S 490

3.3.4. VIGILÂNCIA E DETECÇÃO 491

3.3.5. PRIMEIRA INTERVENÇÃO 493

3.3.6. COMBATE, RESCALDO E VIGILÂNCIA PÓS – INCÊNDIO 494

3.3.7. APOIO AO COMBATE 495

3.3.8. METAS, RESPONSABILIDADES E ORÇAMENTO 497

4. º EIXO ESTRATÉGICO – RECUPERAR E REABILITAR OS ECOSSISTEMAS 500

5. º EIXO ESTRATÉGICO – ADAPTAÇÃO DE UMA ESTRUTURA ORGÂNICA FUNCIONAL E EFICAZ 502

Versão 2.0

A presente versão do Plano Municipal de Defesa da Floresta Contra Incêndios do Concelho do Sabugal deve ser considerada como versão preliminar, tratando – se de uma compilação das acções que se encontram a ser desenvolvidas no Município e em reuniões efectuadas no âmbito da Comissão Municipal de Defesa da Floresta Contra Incêndios, de acordo com as orientações emanadas pelo Guia Técnico para Elaboração do Plano Municipal de Defesa da Floresta Contra Incêndios, pela Direcção Geral dos Recursos Florestais.

Este trabalho permite fazer o diagnóstico global e abrangente da floresta e das infra-estruturas de prevenção e combate aos incêndios florestais no Concelho do Sabugal, para de forma integrada, atingir os objectivos propostos pelo **Decreto – Lei n.º 124/2006, de 28 de Junho**.

Lista de Mapas

1 – Mapa de combustíveis florestais

2 – Mapa de perigosidade de incêndio florestal

3 – Mapa de risco de incêndio florestal

4 – Mapa de prioridades de defesa

5 – Mapa de faixas e mosaicos de parcelas de gestão de combustível do Concelho de Sabugal

6 – Mapa da rede viária florestal do Concelho de Sabugal

7 – Mapa de rede de pontos de água do Concelho de Sabugal – Acessibilidade e Operacionalidade

8 – Mapa com áreas sujeitas a silvicultura preventiva no âmbito da DFCI do Concelho de Sabugal para 2008-2012

9 – Mapa de construção e manutenção de faixas e mosaicos de parcelas de gestão de combustível do Concelho de Sabugal para 2008-2012

10 – Mapa de construção e manutenção da rede viária florestal do Concelho de Sabugal para 2008 – 2012

11 – Mapa de construção e manutenção da rede de pontos de água do Concelho de Sabugal para 2008 – 2012

12, 13, 14, 15 e 16 – Mapa de intervenções preconizadas nos programas de acção da rede regional de DFCI do Concelho do Sabugal para 2008/2009/2010/2011 e 2012

17 – Mapa dos sectores territoriais de defesa da floresta contra incêndios e locais estratégicos de estacionamento (LEE) do Concelho de Sabugal

18 – Mapa da rede de Postos de Vigia (PV) e bacias de visibilidade do Concelho de Sabugal

19 – Mapa de vigilância do Concelho de Sabugal

20 – Mapa de 1ª intervenção do Concelho de Sabugal

21 – Mapa de combate, rescaldo e vigilância pós – incêndio do Concelho de Sabugal

22 – Mapa I de apoio ao combate do Concelho de Sabugal

23 – Mapa II de apoio ao combate do Concelho de Sabugal

Lista de Quadros

1 – Distribuição da área ocupada por descrição de faixas e mosaicos de parcelas de gestão de combustível na Freguesia de **Águas Belas**

2 - Distribuição da área ocupada por descrição de faixas e mosaicos de parcelas de gestão de combustível na Freguesia de **Aldeia do Bispo**

3 - Distribuição da área ocupada por descrição de faixas e mosaicos de parcelas de gestão de combustível na Freguesia de **Aldeia da Ponte**

4 - Distribuição da área ocupada por descrição de faixas e mosaicos de parcelas de gestão de combustível na Freguesia de **Aldeia da Ribeira**

5 - Distribuição da área ocupada por descrição de faixas e mosaicos de parcelas de gestão de combustível na Freguesia de **Aldeia de Santo António**

6 - Distribuição da área ocupada por descrição de faixas e mosaicos de parcelas de gestão de combustível na Freguesia de **Aldeia Velha**

7 - Distribuição da área ocupada por descrição de faixas e mosaicos de parcelas de gestão de combustível na Freguesia de **Alfaiates**

8 - Distribuição da área ocupada por descrição de faixas e mosaicos de parcelas de gestão de combustível na Freguesia de **Badamalos**

9 - Distribuição da área ocupada por descrição de faixas e mosaicos de parcelas de gestão de combustível na Freguesia de **Baraçal**

10 - Distribuição da área ocupada por descrição de faixas e mosaicos de parcelas de gestão de combustível na Freguesia de **Bendada**

11 - Distribuição da área ocupada por descrição de faixas e mosaicos de parcelas de gestão de combustível na Freguesia de **Bismula**

12 - Distribuição da área ocupada por descrição de faixas e mosaicos de parcelas de gestão de combustível na Freguesia de **Casteleiro**

13 - Distribuição da área ocupada por descrição de faixas e mosaicos de parcelas de gestão de combustível na Freguesia de **Cerdeira do Côa**

14 - Distribuição da área ocupada por descrição de faixas e mosaicos de parcelas de gestão de combustível na Freguesia de **Fóios**

15 - Distribuição da área ocupada por descrição de faixas e mosaicos de parcelas de gestão de combustível na Freguesia de **Forcalhos**

16 - Distribuição da área ocupada por descrição de faixas e mosaicos de parcelas de gestão de combustível na Freguesia de **Lageosa da Raia**

17 - Distribuição da área ocupada por descrição de faixas e mosaicos de parcelas de gestão de combustível na Freguesia de **Lomba**

18 – Distribuição da área ocupada por descrição de faixas e mosaicos de parcelas de gestão de combustível na Freguesia de **Malcata**

19 - Distribuição da área ocupada por descrição de faixas e mosaicos de parcelas de gestão de combustível na Freguesia de **Moita**

20 - Distribuição da área ocupada por descrição de faixas e mosaicos de parcelas de gestão de combustível na Freguesia de **Nave**

21 – Distribuição da área ocupada por descrição de faixas e mosaicos de parcelas de gestão de combustível na Freguesia de **Penalobo**

22 - Distribuição da área ocupada por descrição de faixas e mosaicos de parcelas de gestão de combustível na Freguesia de **Pousafoles do Bispo**

23 - Distribuição da área ocupada por descrição de faixas e mosaicos de parcelas de gestão de combustível na Freguesia de **Quadrazais**

24 - Distribuição da área ocupada por descrição de faixas e mosaicos de parcelas de gestão de combustível na Freguesia de **Quintas de São Bartolomeu**

25 - Distribuição da área ocupada por descrição de faixas e mosaicos de parcelas de gestão de combustível na Freguesia de **Rapoula do Côa**

26 - Distribuição da área ocupada por descrição de faixas e mosaicos de parcelas de gestão de combustível na Freguesia de **Rebolosa**

27 - Distribuição da área ocupada por descrição de faixas e mosaicos de parcelas de gestão de combustível na Freguesia de **Rendo**

28 - Distribuição da área ocupada por descrição de faixas e mosaicos de parcelas de gestão de combustível na Freguesia de **Ruivós**

29 - Distribuição da área ocupada por descrição de faixas e mosaicos de parcelas de gestão de combustível na Freguesia de **Ruvina**

30 - Distribuição da área ocupada por descrição de faixas e mosaicos de parcelas de gestão de combustível na Freguesia de **Sabugal**

31 - Distribuição da área ocupada por descrição de faixas e mosaicos de parcelas de gestão de combustível na Freguesia de **Santo Estevão**

32 - Distribuição da área ocupada por descrição de faixas e mosaicos de parcelas de gestão de combustível na Freguesia de **Seixo do Côa**

33 - Distribuição da área ocupada por descrição de faixas e mosaicos de parcelas de gestão de combustível na Freguesia de **Sortelha**

34 - Distribuição da área ocupada por descrição de faixas e mosaicos de parcelas de gestão de combustível na Freguesia de **Soito**

35 - Distribuição da área ocupada por descrição de faixas e mosaicos de parcelas de gestão de combustível na Freguesia de **Vale das Éguas**

36 - Distribuição da área ocupada por descrição de faixas e mosaicos de parcelas de gestão de combustível na Freguesia de **Vale de Espinho**

37 - Distribuição da área ocupada por descrição de faixas e mosaicos de parcelas de gestão de combustível na Freguesia de **Valongo do Côa**

38 - Distribuição da área ocupada por descrição de faixas e mosaicos de parcelas de gestão de combustível na Freguesia de **Vila Boa**

39 - Distribuição da área ocupada por descrição de faixas e mosaicos de parcelas de gestão de combustível na Freguesia de **Vila do Touro**

40 - Distribuição da área ocupada por descrição de faixas e mosaicos de parcelas de gestão de combustível na Freguesia de **Vilar Maior**

41 - Distribuição total pelas freguesias da área ocupada por faixas e mosaicos de parcelas de gestão de combustível

42 – Distribuição da rede viária florestal na Freguesia de **Águas Belas**

43 - Distribuição da rede viária florestal na Freguesia de **Aldeia do Bispo**

44 - Distribuição da rede viária florestal na Freguesia de **Aldeia da Ponte**

45 - Distribuição da rede viária florestal na Freguesia de **Aldeia da Ribeira**

46 - Distribuição da rede viária florestal na Freguesia de **Aldeia de Santo António**

47 - Distribuição da rede viária florestal na Freguesia de **Aldeia Velha**

48 - Distribuição da rede viária florestal na Freguesia de **Alfaiates**

49 - Distribuição da rede viária florestal na Freguesia de **Badamalos**

50 - Distribuição da rede viária florestal na Freguesia de **Baraçal**

51 - Distribuição da rede viária florestal na Freguesia de **Bendada**

52 - Distribuição da rede viária florestal na Freguesia de **Bismula**

53 - Distribuição da rede viária florestal na Freguesia de **Casteleiro**

54 - Distribuição da rede viária florestal na Freguesia de **Cerdeira do Côa**

55 - Distribuição da rede viária florestal na Freguesia de **Fóios**

56 - Distribuição da rede viária florestal na Freguesia de **Forcalhos**

57 - Distribuição da rede viária florestal na Freguesia de **Lageosa da Raia**

58 - Distribuição da rede viária florestal na Freguesia de **Lomba**

59 - Distribuição da rede viária florestal na Freguesia de **Malcata**

60 - Distribuição da rede viária florestal na Freguesia de **Moita**

61 - Distribuição da rede viária florestal na Freguesia de **Nave**

62 - Distribuição da rede viária florestal na Freguesia de **Penalobo**

63 - Distribuição da rede viária florestal na Freguesia de **Pousafoles do Bispo**

64 - Distribuição da rede viária florestal na Freguesia de **Quadrazais**

65 - Distribuição da rede viária florestal na Freguesia de **Quintas de São Bartolomeu**

66 - Distribuição da rede viária florestal na Freguesia de **Rapoula do Côa**

67 - Distribuição da rede viária florestal na Freguesia de **Rebolosa**

68 - Distribuição da rede viária florestal na Freguesia de **Rendo**

69 - Distribuição da rede viária florestal na Freguesia de **Ruivós**

70 - Distribuição da rede viária florestal na Freguesia de **Ruvina**

71 - Distribuição da rede viária florestal na Freguesia de **Sabugal**

72 - Distribuição da rede viária florestal na Freguesia de **Santo Estevão**

73 - Distribuição da rede viária florestal na Freguesia de **Seixo do Côa**

74 - Distribuição da rede viária florestal na Freguesia de **Sortelha**

75 - Distribuição da rede viária florestal na Freguesia de **Soito**

76 - Distribuição da rede viária florestal na Freguesia de **Vale das Éguas**

77 - Distribuição da rede viária florestal na Freguesia de **Vale de Espinho**

78 - Distribuição da rede viária florestal na Freguesia de **Valongo do Côa**

79 - Distribuição da rede viária florestal na Freguesia de **Vila Boa**

80 - Distribuição da rede viária florestal na Freguesia de **Vila do Touro**

81 - Distribuição da rede viária florestal na Freguesia de **Vilar Maior**

82 - Capacidade da rede de pontos de água na Freguesia de **Águas Belas**

83 - Capacidade da rede de pontos de água na Freguesia de **Aldeia do Bispo**

84 - Capacidade da rede de pontos de água na Freguesia de **Aldeia da Ponte**

85 - Capacidade da rede de pontos de água na Freguesia de **Aldeia da Ribeira**

86 - Capacidade da rede de pontos de água na Freguesia de **Aldeia de Santo António**

87 - Capacidade da rede de pontos de água na Freguesia de **Aldeia Velha**

88 - Capacidade da rede de pontos de água na Freguesia de **Alfaiates**

89 - Capacidade da rede de pontos de água na Freguesia de **Badamalos**

90 - Capacidade da rede de pontos de água na Freguesia de **Baraçal**

91 - Capacidade da rede de pontos de água na Freguesia de **Bendada**

92 - Capacidade da rede de pontos de água na Freguesia de **Bismula**

93 - Capacidade da rede de pontos de água na Freguesia de **Casteleiro**

94 - Capacidade da rede de pontos de água na Freguesia de **Cerdeira do Côa**

95 - Capacidade da rede de pontos de água na Freguesia de **Fóios**

96 - Capacidade da rede de pontos de água na Freguesia de **Forcalhos**

97 - Capacidade da rede de pontos de água na Freguesia de **Lageosa da Raia**

98 - Capacidade da rede de pontos de água na Freguesia de **Lomba**

99 - Capacidade da rede de pontos de água na Freguesia de **Malcata**

100 - Capacidade da rede de pontos de água na Freguesia de **Moita**

101 - Capacidade da rede de pontos de água na Freguesia de **Nave**

102 - Capacidade da rede de pontos de água na Freguesia de **Penalobo**

103 - Capacidade da rede de pontos de água na Freguesia de **Pousafoles do Bispo**

104 - Capacidade da rede de pontos de água na Freguesia de **Quadrazais**

105 - Capacidade da rede de pontos de água na Freguesia de **Quintas de São Bartolomeu**

106 - Capacidade da rede de pontos de água na Freguesia de **Rapoula do Côa**

107 - Capacidade da rede de pontos de água na Freguesia de **Rebolosa**

108 - Capacidade da rede de pontos de água na Freguesia de **Rendo**

109 - Capacidade da rede de pontos de água na Freguesia de **Ruivós**

110 - Capacidade da rede de pontos de água na Freguesia de **Ruvina**

111 - Capacidade da rede de pontos de água na Freguesia de **Sabugal**

112 - Capacidade da rede de pontos de água na Freguesia de **Santo Estevão**

113 - Capacidade da rede de pontos de água na Freguesia de **Seixo do Côa**

114 - Capacidade da rede de pontos de água na Freguesia de **Sortelha**

115 - Capacidade da rede de pontos de água na Freguesia de **Soito**

116 - Capacidade da rede de pontos de água na Freguesia de **Vale das Éguas**

117 - Capacidade da rede de pontos de água na Freguesia de **Vale de Espinho**

118 - Capacidade da rede de pontos de água na Freguesia de **Valongo do Côa**

119 - Capacidade da rede de pontos de água na Freguesia de **Vila Boa**

120 - Capacidade da rede de pontos de água na Freguesia de **Vila do Touro**

121 - Capacidade da rede de pontos de água na Freguesia de **Vilar Maior**

122 - Silvicultura preventiva no âmbito da DFCI na freguesia de **Águas Belas**

123 - Silvicultura preventiva no âmbito da DFCI na freguesia de **Aldeia do Bispo**

124 - Silvicultura preventiva no âmbito da DFCI na freguesia de **Aldeia da Ponte**

125 - Silvicultura preventiva no âmbito da DFCI na freguesia de **Aldeia da Ribeira**

126 - Silvicultura preventiva no âmbito da DFCI na freguesia de **Aldeia de Santo António**

127 - Silvicultura preventiva no âmbito da DFCI na freguesia de **Aldeia Velha**

128 - Silvicultura preventiva no âmbito da DFCI na freguesia de **Alfaiates**

129 - Silvicultura preventiva no âmbito da DFCI na freguesia de **Badamalos**

130 - Silvicultura preventiva no âmbito da DFCI na freguesia de **Baraçal**

131 - Silvicultura preventiva no âmbito da DFCI na freguesia de **Bendada**

132 - Silvicultura preventiva no âmbito da DFCI na freguesia de **Bismula**

133 - Silvicultura preventiva no âmbito da DFCI na freguesia de **Casteleiro**

134 - Silvicultura preventiva no âmbito da DFCI na freguesia de **Cerdeira**

135 - Silvicultura preventiva no âmbito da DFCI na freguesia de **Fóios**

136 - Silvicultura preventiva no âmbito da DFCI na freguesia de **Forcalhos**

137 - Silvicultura preventiva no âmbito da DFCI na freguesia de **Lageosa da Raia**

138 - Silvicultura preventiva no âmbito da DFCI na freguesia de **Lomba**

139 - Silvicultura preventiva no âmbito da DFCI na freguesia de **Malcata**

140 - Silvicultura preventiva no âmbito da DFCI na freguesia de **Moita**

141 - Silvicultura preventiva no âmbito da DFCI na freguesia de **Nave**

142 - Silvicultura preventiva no âmbito da DFCI na freguesia de **Penalobo**

143 - Silvicultura preventiva no âmbito da DFCI na freguesia de **Pousafoles do Bispo**

144 - Silvicultura preventiva no âmbito da DFCI na freguesia de **Quadrazais**

145 - Silvicultura preventiva no âmbito da DFCI na freguesia de **Quintas de São Bartolomeu**

146 - Silvicultura preventiva no âmbito da DFCI na freguesia de **Rapoula do Côa**

147 - Silvicultura preventiva no âmbito da DFCI na freguesia de **Rebolosa**

148 - Silvicultura preventiva no âmbito da DFCI na freguesia de **Rendo**

149 - Silvicultura preventiva no âmbito da DFCI na freguesia de **Ruivós**

150 - Silvicultura preventiva no âmbito da DFCI na freguesia de **Ruvina**

151 - Silvicultura preventiva no âmbito da DFCI na freguesia de **Sabugal**

152 - Silvicultura preventiva no âmbito da DFCI na freguesia de **Santo Estêvão**

153 - Silvicultura preventiva no âmbito da DFCI na freguesia de **Seixo do Côa**

154 - Silvicultura preventiva no âmbito da DFCI na freguesia de **Sortelha**

155 - Silvicultura preventiva no âmbito da DFCI na freguesia de **Soito**

156 - Silvicultura preventiva no âmbito da DFCI na freguesia de **Vale das Éguas**

157 - Silvicultura preventiva no âmbito da DFCI na freguesia de **Vale de Espinho**

158 - Silvicultura preventiva no âmbito da DFCI na freguesia de **Valongo**

159 - Silvicultura preventiva no âmbito da DFCI na freguesia de **Vila Boa**

160 - Silvicultura preventiva no âmbito da DFCI na freguesia de **Vila do Touro**

161 - Silvicultura preventiva no âmbito da DFCI na freguesia de **Vilar Maior**

162 - Distribuição da área ocupada por descrição de faixas e mosaicos de parcelas de gestão de combustível na freguesia de **Águas Belas**

163 - Distribuição da área ocupada por descrição de faixas e mosaicos de parcelas de gestão de combustível na freguesia de **Aldeia do Bispo**

164 - Distribuição da área ocupada por descrição de faixas e mosaicos de parcelas de gestão de combustível na freguesia de **Aldeia da Ponte**

165 - Distribuição da área ocupada por descrição de faixas e mosaicos de parcelas de gestão de combustível na freguesia de **Aldeia da Ribeira**

166 - Distribuição da área ocupada por descrição de faixas e mosaicos de parcelas de gestão de combustível na freguesia de **Aldeia de Santo António**

167 - Distribuição da área ocupada por descrição de faixas e mosaicos de parcelas de gestão de combustível na freguesia de **Aldeia Velha**

168 - Distribuição da área ocupada por descrição de faixas e mosaicos de parcelas de gestão de combustível na freguesia de **Alfaiates**

169 - Distribuição da área ocupada por descrição de faixas e mosaicos de parcelas de gestão de combustível na freguesia de **Badamalos**

170 - Distribuição da área ocupada por descrição de faixas e mosaicos de parcelas de gestão de combustível na freguesia de **Baraçal**

171 - Distribuição da área ocupada por descrição de faixas e mosaicos de parcelas de gestão de combustível na freguesia de **Bendada**

172 - Distribuição da área ocupada por descrição de faixas e mosaicos de parcelas de gestão de combustível na freguesia de **Bismula**

173 - Distribuição da área ocupada por descrição de faixas e mosaicos de parcelas de gestão de combustível na freguesia de **Casteleiro**

174 - Distribuição da área ocupada por descrição de faixas e mosaicos de parcelas de gestão de combustível na freguesia de **Cerdeira**

175 - Distribuição da área ocupada por descrição de faixas e mosaicos de parcelas de gestão de combustível na freguesia de **Fóios**

176 - Distribuição da área ocupada por descrição de faixas e mosaicos de parcelas de gestão de combustível na freguesia de **Forcalhos**

177 - Distribuição da área ocupada por descrição de faixas e mosaicos de parcelas de gestão de combustível na freguesia de **Lageosa da Raia**

178 - Distribuição da área ocupada por descrição de faixas e mosaicos de parcelas de gestão de combustível na freguesia de **Lomba**

179 - Distribuição da área ocupada por descrição de faixas e mosaicos de parcelas de gestão de combustível na freguesia de **Malcata**

180 - Distribuição da área ocupada por descrição de faixas e mosaicos de parcelas de gestão de combustível na freguesia de **Moita**

181 - Distribuição da área ocupada por descrição de faixas e mosaicos de parcelas de gestão de combustível na freguesia de **Nave**

182 - Distribuição da área ocupada por descrição de faixas e mosaicos de parcelas de gestão de combustível na freguesia de **Penalobo**

183 - Distribuição da área ocupada por descrição de faixas e mosaicos de parcelas de gestão de combustível na freguesia de **Pousafoles do Bispo**

184 - Distribuição da área ocupada por descrição de faixas e mosaicos de parcelas de gestão de combustível na freguesia de **Quadrazais**

185 - Distribuição da área ocupada por descrição de faixas e mosaicos de parcelas de gestão de combustível na freguesia de **Quintas de São Bartolomeu**

186 - Distribuição da área ocupada por descrição de faixas e mosaicos de parcelas de gestão de combustível na freguesia de **Rapoula do Côa**

187 - Distribuição da área ocupada por descrição de faixas e mosaicos de parcelas de gestão de combustível na freguesia de **Rebolosa**

188 - Distribuição da área ocupada por descrição de faixas e mosaicos de parcelas de gestão de combustível na freguesia de **Rendo**

189 - Distribuição da área ocupada por descrição de faixas e mosaicos de parcelas de gestão de combustível na freguesia de **Ruivós**

190 - Distribuição da área ocupada por descrição de faixas e mosaicos de parcelas de gestão de combustível na freguesia de **Ruvina**

191 - Distribuição da área ocupada por descrição de faixas e mosaicos de parcelas de gestão de combustível na freguesia de **Sabugal**

192 - Distribuição da área ocupada por descrição de faixas e mosaicos de parcelas de gestão de combustível na freguesia de **Santo Estêvão**

193 - Distribuição da área ocupada por descrição de faixas e mosaicos de parcelas de gestão de combustível na freguesia de **Seixo do Côa**

194 - Distribuição da área ocupada por descrição de faixas e mosaicos de parcelas de gestão de combustível na freguesia de **Sortelha**

195 - Distribuição da área ocupada por descrição de faixas e mosaicos de parcelas de gestão de combustível na freguesia de **Soito**

196 - Distribuição da área ocupada por descrição de faixas e mosaicos de parcelas de gestão de combustível na freguesia de **Vale das Éguas**

197 - Distribuição da área ocupada por descrição de faixas e mosaicos de parcelas de gestão de combustível na freguesia de **Vale de Espinho**

198 - Distribuição da área ocupada por descrição de faixas e mosaicos de parcelas de gestão de combustível na freguesia de **Valongo**

199 - Distribuição da área ocupada por descrição de faixas e mosaicos de parcelas de gestão de combustível na freguesia de **Vila Boa**

200 - Distribuição da área ocupada por descrição de faixas e mosaicos de parcelas de gestão de combustível na freguesia de **Vila do Touro**

201 - Distribuição da área ocupada por descrição de faixas e mosaicos de parcelas de gestão de combustível na freguesia de **Vilar Maior**

202 - Intervenção na rede secundária de FGC na freguesia de **Águas Belas**

203 - Intervenção na rede secundária de FGC na freguesia de **Aldeia do Bispo**

204 - Intervenção na rede secundária de FGC na freguesia de **Aldeia da Ponte**

205 - Intervenção na rede secundária de FGC na freguesia de **Aldeia da Ribeira**

206 - Intervenção na rede secundária de FGC na freguesia de **Aldeia de Santo António**

207 - Intervenção na rede secundária de FGC na freguesia de **Aldeia velha**

208 - Intervenção na rede secundária de FGC na freguesia de **Alfaiates**

209 - Intervenção na rede secundária de FGC na freguesia de **Badamalos**

210 - Intervenção na rede secundária de FGC na freguesia de **Baraçal**

211 - Intervenção na rede secundária de FGC na freguesia de **Bendada**

212 - Intervenção na rede secundária de FGC na freguesia de **Bismula**

213 - Intervenção na rede secundária de FGC na freguesia de **Casteleiro**

214 - Intervenção na rede secundária de FGC na freguesia de **Cerdeira**

215 - Intervenção na rede secundária de FGC na freguesia de **Fóios**

216 - Intervenção na rede secundária de FGC na freguesia de **Forcalhos**

217 - Intervenção na rede secundária de FGC na freguesia de **Lageosa da Raia**

218 - Intervenção na rede secundária de FGC na freguesia de **Lomba**

219 - Intervenção na rede secundária de FGC na freguesia de **Malcata**

220 - Intervenção na rede secundária de FGC na freguesia de **Moita**

221 - Intervenção na rede secundária n de FGC a freguesia de **Nave**

222 - Intervenção na rede secundária de FGC na freguesia de **Penalobo**

223 - Intervenção na rede secundária de FGC na freguesia de **Pousafoles do Bispo**

224 - Intervenção na rede secundária de FGC na freguesia de **Quadrazais**

225 - Intervenção na rede secundária de FGC na freguesia de **Quintas de São Bartolomeu**

226 - Intervenção na rede secundária de FGC na freguesia de **Rapoula do Côa**

227 - Intervenção na rede secundária de FGC na freguesia de **Rebolosa**

228 - Intervenção na rede secundária de FGC na freguesia de **Rendo**

229 - Intervenção na rede secundária de FGC na freguesia de **Ruivós**

230 - Intervenção na rede secundária de FGC na freguesia de **Ruvina**

231 - Intervenção na rede secundária de FGC na freguesia de **Sabugal**

232 - Intervenção na rede secundária de FGC na freguesia de **Santo Estêvão**

233 - Intervenção na rede secundária de FGC na freguesia de **Seixo do Côa**

234 - Intervenção na rede secundária de FGC na freguesia de **Sortelha**

235 - Intervenção na rede secundária de FGC na freguesia de **Soito**

236 - Intervenção na rede secundária de FGC na freguesia de **Vale das Éguas**

237 - Intervenção na rede secundária de FGC na freguesia de **Vale de Espinho**

238 - Intervenção na rede secundária de FGC na freguesia de **Vale Longo**

239 - Intervenção na rede secundária de FGC na freguesia de **Vila Boa**

240 - Intervenção na rede secundária de FGC na freguesia de **Vila do Touro**

241 - Intervenção na rede secundária de FGC na freguesia de **Vilar Maior**

242 - Distribuição da rede viária florestal (meios de execução) na freguesia de **Águas Belas**

243 - Distribuição da rede viária florestal (meios de execução) na freguesia de **Aldeia do Bispo**

244 - Distribuição da rede viária florestal (meios de execução) na freguesia de **Aldeia da Ponte**

245 - Distribuição da rede viária florestal (meios de execução) na freguesia de **Aldeia da Ribeira**

246 - Distribuição da rede viária florestal (meios de execução) na freguesia de **Aldeia de Santo António**

247 - Distribuição da rede viária florestal (meios de execução) na freguesia de **Aldeia Velha**

248 - Distribuição da rede viária florestal (meios de execução) na freguesia de **Alfaiates**

249 - Distribuição da rede viária florestal (meios de execução) na freguesia de **Badamalos**

250 - Distribuição da rede viária florestal (meios de execução) na freguesia de **Baraçal**

251 - Distribuição da rede viária florestal (meios de execução) na freguesia de **Bendada**

252 - Distribuição da rede viária florestal (meios de execução) na freguesia de **Bismula**

253 - Distribuição da rede viária florestal (meios de execução) na freguesia de **Casteleiro**

254 - Distribuição da rede viária florestal (meios de execução) na freguesia de **Cerdeira**

255 - Distribuição da rede viária florestal (meios de execução) na freguesia de **Fóios**

256 - Distribuição da rede viária florestal (meios de execução) na freguesia de **Forcalhos**

257 - Distribuição da rede viária florestal (meios de execução) na freguesia de **Lageosa da Raia**

258 - Distribuição da rede viária florestal (meios de execução) na freguesia de **Lomba**

259 - Distribuição da rede viária florestal (meios de execução) na freguesia de **Malcata**

260 - Distribuição da rede viária florestal (meios de execução) na freguesia de **Moita**

261 - Distribuição da rede viária florestal (meios de execução) na freguesia de **Nave**

262 - Distribuição da rede viária florestal (meios de execução) na freguesia de **Penalobo**

263 - Distribuição da rede viária florestal (meios de execução) na freguesia de **Pousafoles do Bispo**

264 - Distribuição da rede viária florestal (meios de execução) na freguesia de **Quadrazais**

265 - Distribuição da rede viária florestal (meios de execução) na freguesia de **Quintas de S. Bartolomeu**

266 - Distribuição da rede viária florestal (meios de execução) na freguesia de **Rapoula do Côa**

267 - Distribuição da rede viária florestal (meios de execução) na freguesia de **Rebolosa**

268 - Distribuição da rede viária florestal (meios de execução) na freguesia de **Rendo**

269 - Distribuição da rede viária florestal (meios de execução) na freguesia de **Ruivós**

269 - Distribuição da rede viária florestal na freguesia de **Ruvina**

270 - Distribuição da rede viária florestal (meios de execução) na freguesia de **Sabugal**

271 - Distribuição da rede viária florestal (meios de execução) na freguesia de **Santo Estêvão**

272 - Distribuição da rede viária florestal (meios de execução) na freguesia de **Seixo do Côa**

273 - Distribuição da rede viária florestal (meios de execução) na freguesia de **Sortelha**

274 - Distribuição da rede viária florestal (meios de execução) na freguesia de **Soito**

275 - Distribuição da rede viária florestal (meios de execução) na freguesia de **Vale das Éguas**

276 - Distribuição da rede viária florestal (meios de execução) na freguesia de **Vale de Espinho**

277 - Distribuição da rede viária florestal (meios de execução) na freguesia de **Valongo**

278 - Distribuição da rede viária florestal (meios de execução) na freguesia de **Vila Boa**

279 - Distribuição da rede viária florestal (meios de execução) na freguesia de **Vila do Touro**

280 - Distribuição da rede viária florestal (meios de execução) na freguesia de **Vilar Maior**

281 - Intervenção (construção, manutenção) na rede viária florestal na freguesia de **Águas Belas**

282 - Intervenção (construção, manutenção) na rede viária florestal na freguesia de **Aldeia do Bispo**

283 - Intervenção (construção, manutenção) na rede viária florestal na freguesia de **Aldeia da Ponte**

284 - Intervenção (construção, manutenção) na rede viária florestal na freguesia de **Aldeia da Ribeira**

285 - Intervenção (construção, manutenção) na rede viária florestal na freguesia de **Aldeia de Santo António**

286 - Intervenção (construção, manutenção) na rede viária florestal na freguesia de **Aldeia Velha**

287 - Intervenção (construção, manutenção) na rede viária florestal na freguesia de **Alfaiates**

288 - Intervenção (construção, manutenção) na rede viária florestal na freguesia de **Badamalos**

289 - Intervenção (construção, manutenção) na rede viária florestal na freguesia de **Baraçal**

290 - Intervenção (construção, manutenção) na rede viária florestal na freguesia de **Bendada**

291 - Intervenção (construção, manutenção) na rede viária florestal na freguesia de **Bismula**

292 - Intervenção (construção, manutenção) na rede viária florestal na freguesia de **Casteleiro**

293 - Intervenção (construção, manutenção) na rede viária florestal na freguesia de **Cerdeira**

294 - Intervenção (construção, manutenção) na rede viária florestal na freguesia de **Fóios**

295 - Intervenção (construção, manutenção) na rede viária florestal na freguesia de **Forcalhos**

296 - Intervenção (construção, manutenção) na rede viária florestal na freguesia de **Lageosa da Raia**

297 - Intervenção (construção, manutenção) na rede viária florestal na freguesia de **Lomba**

298 - Intervenção (construção, manutenção) na rede viária florestal na freguesia de **Malcata**

299 - Intervenção (construção, manutenção) na rede viária florestal na freguesia de **Moita**

300 - Intervenção (construção, manutenção) na rede viária florestal na freguesia de **Nave**

301 - Intervenção (construção, manutenção) na rede viária florestal na freguesia de **Penalobo**

302 - Intervenção (construção, manutenção) na rede viária florestal na freguesia de **Pousafoles do Bispo**

303 - Intervenção (construção, manutenção) na rede viária florestal na freguesia de **Quadrazais**

304 - Intervenção (construção, manutenção) na rede viária florestal na freguesia de **Quintas de São Bartolomeu**

305 - Intervenção (construção, manutenção) na rede viária florestal na freguesia de **Rapoula do Côa**

306 - Intervenção (construção, manutenção) na rede viária n florestal a freguesia de **Rebolosa**

307 - Intervenção (construção, manutenção) na rede viária florestal na freguesia de **Rendo**

308 - Intervenção (construção, manutenção) na rede viária florestal na freguesia de **Ruivós**

309 - Intervenção (construção, manutenção) na rede viária florestal na freguesia de **Ruvina**

310 - Intervenção (construção, manutenção) na rede viária florestal na freguesia de **Sabugal**

311 - Intervenção (construção, manutenção) na rede viária florestal na freguesia de **Santo Estêvão**

312 - Intervenção (construção, manutenção) na rede viária florestal na freguesia de **Seixo do Côa**

313 - Intervenção (construção, manutenção) na rede viária florestal na freguesia de **Sortelha**

314 - Intervenção (construção, manutenção) na rede viária florestal na freguesia de **Soito**

315 - Intervenção (construção, manutenção) na rede viária florestal na freguesia de **Vale das Éguas**

316 - Intervenção (construção, manutenção) na rede viária florestal na freguesia de **Vale de Espinho**

317 - Intervenção (construção, manutenção) na rede viária florestal na freguesia de **Valongo**

318 - Intervenção (construção, manutenção) na rede viária florestal na freguesia de **Vila Boa**

319 - Intervenção (construção, manutenção) na rede viária florestal na freguesia de **Vila do Touro**

320 - Intervenção (construção, manutenção) na rede viária florestal na freguesia de **Vilar Maior**

321 – Intervenção (construção, manutenção) na rede de pontos de água na freguesia de **Águas Belas**

322 - Intervenção (construção, manutenção) na rede de pontos de água na freguesia de **Aldeia do Bispo**

323 - Intervenção (construção, manutenção) na rede de pontos de água na freguesia de **Aldeia da Ponte**

324 - Intervenção (construção, manutenção) na rede de pontos de água na freguesia de **Aldeia da Ribeira**

325 - Intervenção (construção, manutenção) na rede de pontos de água na freguesia de **Aldeia de Santo António**

326 - Intervenção (construção, manutenção) na rede de pontos de água na freguesia de **Aldeia Velha**

327 - Intervenção (construção, manutenção) na rede de pontos de água na freguesia de **Alfaiates**

328 - Intervenção (construção, manutenção) na rede de pontos de água na freguesia de **Badamalos**

329 - Intervenção (construção, manutenção) na rede de pontos de água na freguesia de **Baraçal**

330 – Intervenção (construção, manutenção) na rede de pontos de água na freguesia de **Bendada**

331 - Intervenção (construção, manutenção) na rede de pontos de água na freguesia de **Bismula**

332 - Intervenção (construção, manutenção) na rede de pontos de água na freguesia de **Casteleiro**

333 - Intervenção (construção, manutenção) na rede de pontos de água na freguesia de **Cerdeira**

334 – Intervenção (construção, manutenção) na rede de pontos de água na freguesia de **Fóios**

335 - Intervenção (construção, manutenção) na rede de pontos de água na freguesia de **Forcalhos**

336 - Intervenção (construção, manutenção) na rede de pontos de água na freguesia de **Lageosa da Raia**

337 - Intervenção (construção, manutenção) na rede de pontos de água na freguesia de **Lomba**

338 - Intervenção (construção, manutenção) na rede de pontos de água na freguesia de **Malcata**

339 - Intervenção (construção, manutenção) na rede de pontos de água na freguesia de **Moita**

340 - Intervenção (construção, manutenção) na rede de pontos de água na freguesia de **Nave**

341 - Intervenção (construção, manutenção) na rede de pontos de água na freguesia de **Penalobo**

342 - Intervenção (construção, manutenção) na rede de pontos de água na freguesia de **Pousafoles do Bispo**

343 - Intervenção (construção, manutenção) na rede de pontos de água na freguesia de **Quadrazais**

344 - Intervenção (construção, manutenção) na rede de pontos de água na freguesia de **Quintas de São Bartolomeu**

345 - Intervenção (construção, manutenção) na rede de pontos de água na freguesia **de Rapoula do Côa**

346 - Intervenção (construção, manutenção) na rede de pontos de água na freguesia de **Rebolosa**

347 - Intervenção (construção, manutenção) na rede de pontos de água na freguesia de **Rendo**

348 - Intervenção (construção, manutenção) na rede de pontos de água na freguesia de **Ruivós**

349 - Intervenção (construção, manutenção) na rede de pontos de água na freguesia de **Ruvina**

350 - Intervenção (construção, manutenção) na rede de pontos de água na freguesia de **Sabugal**

351 - Intervenção (construção, manutenção) na rede de pontos de água na freguesia de **Santo Estêvão**

352 - Intervenção (construção, manutenção) na rede de pontos de água na freguesia de **Seixo do Côa**

353 - Intervenção (construção, manutenção) na rede de pontos de água na freguesia de **Sortelha**

354 - Intervenção (construção, manutenção) na rede de pontos de água na freguesia de **Soito**

355 - Intervenção (construção, manutenção) na rede de pontos de água na freguesia de **Vale da Éguas**

356 - Intervenção (construção, manutenção) na rede de pontos de água na freguesia de **Vale de Espinho**

357 - Intervenção (construção, manutenção) na rede de pontos de água na freguesia de **Valongo**

358 - Intervenção (construção, manutenção) na rede de pontos de água na freguesia de **Vila Boa**

359 - Intervenção (construção, manutenção) na rede de pontos de água na freguesia de **Vila do Touro**

360 - Intervenção (construção, manutenção) na rede de pontos de água na freguesia de **Vilar Maior**

361 - Metas e indicadores – aumento da resiliência aos incêndios florestais na freguesia de **Águas Belas**

362 - Metas e indicadores – aumento da resiliência aos incêndios florestais na freguesia de **Aldeia do Bispo**

363 - Metas e indicadores – aumento da resiliência aos incêndios florestais na freguesia de **Aldeia da Ponte**

364 - Metas e indicadores – aumento da resiliência aos incêndios florestais na freguesia de **Aldeia da Ribeira**

365 - Metas e indicadores – aumento da resiliência aos incêndios florestais na freguesia de **Aldeia de Santo António**

366 - Metas e indicadores – aumento da resiliência aos incêndios florestais na freguesia de **Aldeia Velha**

367 - Metas e indicadores – aumento da resiliência aos incêndios florestais na freguesia de **Alfaiates**

368 - Metas e indicadores – aumento da resiliência aos incêndios florestais na freguesia de **Badamalos**

369 - Metas e indicadores – aumento da resiliência aos incêndios florestais na freguesia de **Baraçal**

370 - Metas e indicadores – aumento da resiliência aos incêndios florestais na freguesia de **Bendada**

371 - Metas e indicadores – aumento da resiliência aos incêndios florestais na freguesia de **Bismula**

372 - Metas e indicadores – aumento da resiliência aos incêndios florestais na freguesia de **Casteleiro**

373 - Metas e indicadores – aumento da resiliência aos incêndios florestais na freguesia de **Cerdeira**

374 - Metas e indicadores – aumento da resiliência aos incêndios florestais na freguesia de **Fóios**

375 - Metas e indicadores – aumento da resiliência aos incêndios florestais na freguesia de **Forcalhos**

376 - Metas e indicadores – aumento da resiliência aos incêndios florestais na freguesia de **Lageosa da Raia**

377 - Metas e indicadores – aumento da resiliência aos incêndios florestais na freguesia de **Lomba**

378 - Metas e indicadores – aumento da resiliência aos incêndios florestais na freguesia de **Malcata**

379 - Metas e indicadores – aumento da resiliência aos incêndios florestais na freguesia de **Moita**

380 - Metas e indicadores – aumento da resiliência aos incêndios florestais na freguesia de **Nave**

381 - Metas e indicadores – aumento da resiliência aos incêndios florestais na freguesia de **Penalobo**

382 - Metas e indicadores – aumento da resiliência aos incêndios florestais na freguesia de **Pousafoles do Bispo**

383 - Metas e indicadores – aumento da resiliência aos incêndios florestais na freguesia de **Quadrazais**

384 - Metas e indicadores – aumento da resiliência aos incêndios florestais na freguesia de **Quintas de São Bartolomeu**

385 - Metas e indicadores – aumento da resiliência aos incêndios florestais na freguesia de **Rapoula do Côa**

386 - Metas e indicadores – aumento da resiliência aos incêndios florestais na freguesia de **Rebolosa**

387 - Metas e indicadores – aumento da resiliência aos incêndios florestais na freguesia de **Rendo**

388 - Metas e indicadores – aumento da resiliência aos incêndios florestais na freguesia de **Ruivós**

389 - Metas e indicadores – aumento da resiliência aos incêndios florestais na freguesia de **Ruvina**

390 - Metas e indicadores – aumento da resiliência aos incêndios florestais na freguesia de **Sabugal**

391 - Metas e indicadores – aumento da resiliência aos incêndios florestais na freguesia de **Santo Estêvão**

392 - Metas e indicadores – aumento da resiliência aos incêndios florestais na freguesia de **Seixo do Côa**

393 - Metas e indicadores – aumento da resiliência aos incêndios florestais na freguesia de **Sortelha**

394 - Metas e indicadores – aumento da resiliência aos incêndios florestais na freguesia de **Soito**

395 - Metas e indicadores – aumento da resiliência aos incêndios florestais na freguesia de **Vale das Éguas**

396 - Metas e indicadores – aumento da resiliência aos incêndios florestais na freguesia de **Vale de Espinho**

397 - Metas e indicadores – aumento da resiliência aos incêndios florestais na freguesia de **Valongo**

398 - Metas e indicadores – aumento da resiliência aos incêndios florestais na freguesia de **Vila Boa**

399 - Metas e indicadores – aumento da resiliência aos incêndios florestais na freguesia de **Vila do Touro**

400 - Metas e indicadores – aumento da resiliência aos incêndios florestais na freguesia de **Vilar Maior**

401 - Estimativa de orçamento e responsáveis – aumento da resiliência do território na freguesia de **Águas Belas**

402 - Estimativa de orçamento e responsáveis – aumento da resiliência do território na freguesia de **Aldeia do Bispo**

403 - Estimativa de orçamento e responsáveis – aumento da resiliência do território na freguesia de **Aldeia da Ponte**

404 - Estimativa de orçamento e responsáveis – aumento da resiliência do território na freguesia de **Aldeia da Ribeira**

405 - Estimativa de orçamento e responsáveis – aumento da resiliência do território na freguesia de **Aldeia de Santo António**

406 - Estimativa de orçamento e responsáveis – aumento da resiliência do território na freguesia de **Aldeia Velha**

407 - Estimativa de orçamento e responsáveis – aumento da resiliência do território na freguesia de **Alfaiates**

408 - Estimativa de orçamento e responsáveis – aumento da resiliência do território na freguesia de **Badamalos**

409 - Estimativa de orçamento e responsáveis – aumento da resiliência do território na freguesia de **Baraçal**

410 - Estimativa de orçamento e responsáveis – aumento da resiliência do território na freguesia de **Bendada**

411 - Estimativa de orçamento e responsáveis – aumento da resiliência do território na freguesia de **Bismula**

412 - Estimativa de orçamento e responsáveis – aumento da resiliência do território na freguesia de **Casteleiro**

413 - Estimativa de orçamento e responsáveis – aumento da resiliência do território na freguesia de **Cerdeira**

414 - Estimativa de orçamento e responsáveis – aumento da resiliência do território na freguesia de **Fóios**

415 - Estimativa de orçamento e responsáveis – aumento da resiliência do território na freguesia de **Forcalhos**

416 - Estimativa de orçamento e responsáveis – aumento da resiliência do território na freguesia de **Lageosa da Raia**

417 - Estimativa de orçamento e responsáveis – aumento da resiliência do território na freguesia de **Lomba**

418 - Estimativa de orçamento e responsáveis – aumento da resiliência do território na freguesia de **Malcata**

419 - Estimativa de orçamento e responsáveis – aumento da resiliência do território na freguesia de **Moita**

420 - Estimativa de orçamento e responsáveis – aumento da resiliência do território na freguesia de **Nave**

421 - Estimativa de orçamento e responsáveis – aumento da resiliência do território na freguesia de **Penalobo**

422 - Estimativa de orçamento e responsáveis – aumento da resiliência do território na freguesia de **Pousafoles do Bispo**

423 - Estimativa de orçamento e responsáveis – aumento da resiliência do território na freguesia de **Quadrazais**

424 - Estimativa de orçamento e responsáveis – aumento da resiliência do território na freguesia de **Quintas de São Bartolomeu**

425 - Estimativa de orçamento e responsáveis – aumento da resiliência do território na freguesia de **Rapoula do Côa**

426 - Estimativa de orçamento e responsáveis – aumento da resiliência do território na freguesia de **Rebolosa**

427 - Estimativa de orçamento e responsáveis – aumento da resiliência do território na freguesia de **Rendo**

428 - Estimativa de orçamento e responsáveis – aumento da resiliência do território na freguesia de **Ruivós**

429 - Estimativa de orçamento e responsáveis – aumento da resiliência do território na freguesia de **Ruvina**

430 - Estimativa de orçamento e responsáveis – aumento da resiliência do território na freguesia de **Sabugal**

431 - Estimativa de orçamento e responsáveis – aumento da resiliência do território na freguesia de **Santo Estêvão**

432 - Estimativa de orçamento e responsáveis – aumento da resiliência do território na freguesia de **Seixo do Côa**

433 - Estimativa de orçamento e responsáveis – aumento da resiliência do território na freguesia de **Sortelha**

434 - Estimativa de orçamento e responsáveis – aumento da resiliência do território na freguesia de **Soito**

435 - Estimativa de orçamento e responsáveis – aumento da resiliência do território na freguesia de **Vale das Éguas**

436 - Estimativa de orçamento e responsáveis – aumento da resiliência do território na freguesia de **Vale de Espinho**

437 - Estimativa de orçamento e responsáveis – aumento da resiliência do território na freguesia de **Valongo**

438 - Estimativa de orçamento e responsáveis – aumento da resiliência do território na freguesia de **Vila Boa**

439 - Estimativa de orçamento e responsáveis – aumento da resiliência do território na freguesia de **Vila do Touro**

440 - Estimativa de orçamento e responsáveis – aumento da resiliência do território na freguesia de **Vilar Maior**

441 - Sensibilização da população – diagnóstico

441A - Sensibilização da população – diagnóstico

442 - Fiscalização

443 - Resumo das acções a desenvolver para o público generalista para o período 2008 a 2012

444 - Resumo das acções a desenvolver para os grupos específicos para o período 2008 a 2012

445 - Resumo das acções a desenvolver para a população escolar para o período 2008 a 2012

446 - Sensibilização – Metas e indicadores a realizar para o período 2008 a 2012

447 - Sensibilização – Orçamento e responsáveis para 2008 a 2009

448 - Sensibilização – Orçamento e responsáveis para 2010 a 2011

449 - Sensibilização – Orçamento e responsáveis para 2012

450 - Listagem das entidades envolvidas em cada acção

451 - Inventário de equipamento e ferramenta de sapador por equipa

452 - Número de máquinas pesadas mobilizáveis

453 - Dispositivos operacionais, funções e responsabilidades

454 - Procedimentos de actuação – Alertar Laranja

455 - Procedimentos de actuação – Alerta Vermelho

456 - Lista geral de contactos

457 - Vigilância e detecção e primeira intervenção – Metas e Responsabilidades

458 - Vigilância e detecção, primeira intervenção, combate, rescaldo e vigilância pós – incêndio: orçamento das acções propostas

1. Enquadramento do Plano no Âmbito do Sistema de Gestão Territorial e no Sistema Nacional de Defesa da Floresta Contra Incêndios

O Plano de Defesa da Floresta (PDF) de âmbito Municipal contem as medidas necessárias à defesa da floresta contra incêndios, que para além das medidas de prevenção, inclui acções operacionais de planeamento, programação, organização e execução envolvendo todas as diferentes entidades perante a eventual ocorrência de incêndios.

O PMDFCI do concelho do Sabugal foi elaborado pelo Gabinete Técnico Florestal, em consonância com o Plano Nacional de Defesa da Floresta Contra Incêndios (PNDFCI) e com o respectivo Plano Regional de Ordenamento Florestal da Beira Interior Norte (PROFBIN), sendo a sua estrutura tipo estabelecida pela Portaria n.º 1139/2005 de 25 de Outubro do Ministério da Agricultura, do Desenvolvimento Rural e das Pescas.

O PMDFCI é aprovado pela Direcção Geral dos Recursos Florestais e a sua coordenação e gestão é da responsabilidade do Presidente da Câmara Municipal.

Este plano contem as medidas necessárias à defesa da floresta contra incêndios, nomeadamente através de planos de prevenção, de sensibilização, de detecção, de supressão, e de coordenação dos meios e agentes envolvidos, com um planeamento integrado das diferentes entidades envolvidas perante a eventual ocorrência de incêndios, dando cumprimento ao contemplado no Decreto – Lei n.º 124/ de 28 de Junho de 2006.

Este plano com um período de vigência de 5 anos, tem como principais objectivos:

- **D**escrever e quantificar o perigo de ocorrência de incêndios florestais no Concelho;

- **C**onhecer as causas estruturais e conjunturais mais relevantes na origem dos incêndios;

- **A**valiar a eficácia dos meios de prevenção, detecção e combate existentes;

- Com o propósito de reduzir o número de incêndios e a superfície da área ardida, elaborar uma proposta de acções práticas que permitam melhorar a situação actual em termos de prevenção, detecção e combate de incêndios florestais.

- Fornecimento de uma cartografia actualizada e detalhada, onde estejam representadas as infra-estruturas de estrema utilidade numa situação de emergência.

O Plano Municipal de Defesa da Floresta Contra Incêndios do Concelho do Sabugal, é constituído pelos seguintes capítulos e subcapítulos:

- PLANO DE ACÇÃO

Enquadramento do plano no âmbito do sistema de gestão territorial e no SNDFCI:

- Enquadramento legislativo e de planeamento.

Análise do risco, da vulnerabilidade aos incêndios e zonagem do território:

- Carta dos Combustíveis Florestais;
- Carta de Risco de Incêndio;
- Carta de Prioridades de Defesa;

Definição dos Eixos Estratégicos:

1.º Eixo – Aumento da resiliência do território aos incêndios florestais, levantamento da rede de defesa da floresta contra incêndios:

- Rede de faixas de gestão de combustível e mosaico de parcelas de gestão de combustível;
- Rede primária;
- Faixas associadas à rede viária;
- Faixas associadas à rede eléctrica de alta tensão e média tensão;
- Faixas de protecção aos edifícios integrados nos espaços rurais;
- Faixas de protecção a aglomerados populacionais inseridos ou confinantes em espaços florestais;
- Faixas de protecção a parques e polígonos industriais;
- Mosaico de parcelas de gestão de combustível;

- Rede viária;
- Rede de pontos de água.

2.º Eixo – Redução da Incidência dos Incêndios:

- Sensibilização da população em geral
- Sensibilização e educação escolar
- Fiscalização

3.º Eixo – Melhoria da eficácia do ataque e da gestão dos incêndios, levantamento de meios e recursos, dispositivos operacionais de defesa da floresta contra incêndios e programa de acção:

- Meios e recursos;
- Dispositivos operacionais de Defesa da Floresta Contra Incêndios e Locais Estratégicos de Estacionamento;
- Vigilância e detecção;
- Primeira intervenção;
- Combate, rescaldo e vigilância pós – incêndio;
- Apoio ao combate.

Programa Operacional:

- Vigilância e detecção, 1.ª intervenção, combate, rescaldo e vigilância pós-incêndio.

INFORMAÇÃO DE BASE

Parâmetros considerados para a caracterização do uso do solo e zonas especiais:

- Instrumentos de gestão florestal.

Análise do histórico e da causalidade dos incêndios florestais:

- Área ardida e n.º de ocorrências – Distribuição anual;
- Área ardida e n.º de ocorrências – Distribuição mensal;
- Área ardida e n.º de ocorrências – Distribuição semanal;
- Área ardida e n.º de ocorrências – Distribuição diária;
- Área ardida por tipo de coberto vegetal;
- Área ardida e n.º de ocorrências por classes de extensão;
- Pontos de início e causas;
- Fontes de alerta.

2. Análise do Risco, da vulnerabilidade aos incêndios e da Zonagem do Território

2.1. Carta dos Combustíveis Florestais

Foi elaborada a Carta de Ocupação do Solo para todo o concelho do sabugal onde são considerados os estratos de vegetação.

Os modelos de vegetação foram ordenados segundo classes de risco atribuindo maior valor a ocupações que apresentem maior inflamabilidade. Os combustíveis florestais mais inflamáveis são a vegetação arbustiva e os povoamentos de resinosas. As áreas urbanas e os espaços agrícolas são considerados de baixo risco de inflamabilidade.

2.2 Carta de Perigosidade de Incêndio Florestal

Através da analise do Mapa 2 podemos verficar que a zona a oeste do concelho é que apresenta o risco mais elevado de perigosidade. As freguesias onde o risco de perigo é muito alto são:

Vila do Touro, Rapoula do Côa, Cerdeira, Nave e algumas manchas em Vila Boa, Alfaiates e Quadrazais.

A zona a sul do concelho apresenta um elevado risco de perogosidade.

2.3. Carta de Risco de Incêndio Florestal

Em termos de risco de incêndio, o Concelho do Sabugal apresenta índices muito elevados na zona Oeste e no Centro do Concelho. Algumas destas zonas, já foram percorridas por incêndios florestais, mais precisamente em 2001 e 2002.

Na zona da raia o risco de incêndio é mais baixo, devido à complementaridade existente entre os carvalhais de folha marcescente e os lameiros, criando por si manchas de descontinuidade. Por outro lado, o risco de incêndio é mais baixo também em áreas de ocupação de solo agrícola e de zonas fustigadas pelos incêndios dos últimos anos.

A carta de risco de incêndio encontra – se em anexo **(Mapa 3)**.

2.4. Carta de Prioridades de Defesa

No **Mapa 4** que se encontra em anexo, apresenta – se a carta de prioridades de defesa para o Concelho do Sabugal.

Analisando – a pode – se verificar que as áreas a proteger são as que envolvem os aglomerados populacionais. Esta situação é devido à proximidade de habitações e outras edificações que, naturalmente merecem uma atenção redobrada na sua protecção.

É de salientar também, o facto de algumas dessas zonas a proteger se encontrarem inseridas em risco de incêndio alto e muito alto, o que implica uma maior importância e prioridade.

3. Eixos Estratégicos

O PMDFCI do Concelho do Sabugal deverá conter as acções necessárias à defesa da floresta contra incêndios e, para além das acções de prevenção, incluir também a previsão e a programação integrada das intervenções das diferentes entidades envolvidas perante a eventual ocorrência de incêndios, como preconizado no n.º 1 do artigo 10º do Decreto-Lei n.º 124/2006 de 28 de Junho.

Com a integração e compatibilização deste Plano com os instrumentos de planeamento florestal de nível superior, designadamente o **Plano Nacional de Defesa da Floresta Contra Incêndios (PNDFCI)**, o **Plano Regional de Ordenamento Florestal da Beira Interior Norte (PROFBIN)** e o **Plano Director Municipal (PDM)**, é possível definir os objectivos estratégicos deste Plano

para os próximos 5 anos, onde se pretende desenvolver as acções que assentam na Política Municipal de Defesa da Floresta Contra Incêndios.

Assim sendo, será possível definir quais as metas a atingir e, qual deverá ser o papel dos vários intervenientes na defesa da floresta contra os incêndios, de forma a funcionarem coordenadamente e de forma eficaz.

Para o cumprimento do disposto anterior, o PMDFCI deverá ser centrado nos principais eixos estratégicos definidos no Plano Nacional de Defesa da Floresta Contra Incêndios (PNDFCI) aprovado pela Resolução de Conselho de Ministros n.º 65/2006, de 26 de Maio de 2006, sendo eles:

1.º Eixo Estratégico: Aumento da resiliência do território aos incêndios florestais;

2.º Eixo Estratégico: Redução da incidência dos incêndios;

3.º Eixo Estratégico: Melhoria da eficácia do ataque e da gestão dos incêndios;

4.º Eixo Estratégico: Recuperação e reabilitação de ecossistemas;

5.º Eixo Estratégico: Adaptação de uma estrutura orgânica funcional e eficaz.

3.1 - 1.º Eixo Estratégico – Aumento da Resiliência do Território aos Incêndios Florestais

Neste eixo de actuação é importante aplicar estrategicamente sistemas de gestão de combustível, desenvolver processos que permitam aumentar o nível de segurança de pessoas e bens e tornar os espaços florestais mais resilientes à acção do fogo.

É fundamental delinear uma linha de acção que objective a gestão funcional dos espaços e introduza, sem simultâneo, princípios de DFCI de modo a tendencialmente diminuir a intensidade e área percorrida por grandes incêndios e facilitar as acções de pré-supressão e supressão.

Este eixo estratégico está intimamente ligado ao ordenamento do território e ao planeamento florestal, promovendo a estabilização do uso do solo e garantindo que essa ocupação se destina a potenciar a sua utilidade social.

É neste eixo que se vai dar resposta ao n.º 1 do artigo 15º do Decreto Lei n.º 124/2006 de 28 de Junho, definindo os espaços florestais onde vai ser obrigatório a gestão de combustíveis junto das diferentes infra-estruturas presentes e se operacionaliza a nível municipal as faixas de gestão de combustível previstas nos níveis de planificação regional e nacional.

Para definir as metas para as acções que consubstanciam o eixo estratégico – "aumento da resiliência do território aos incêndios florestais", deve – se ter em conta a **informação base** relativa à **caracterização física**, **caracterização da população, caracterização do uso e ocupação do solo** e **zonas especiais, análise do histórico dos incêndios (Caderno II)** e também aos **mapas de combustíveis**, **de perigosidade e risco de incêndio** e de **prioridades de defesa (Caderno I).**

Objectivo Estratégico	**Promover a gestão florestal e intervir preventivamente em áreas estratégicas**

Objectivos Operacionais	**-** Proteger zonas de interface urbano/florestal **-** Implementar programas de redução de combustíveis

Acção
- Criar e manter redes de faixas de gestão de combustível, intervindo prioritariamente nas zonas com maior vulnerabilidade aos incêndios
- Implementar mosaicos de parcelas de gestão de combustíveis
- Promover acções de silvicultura
- Criar e manter redes de infra-estruturas (rede viária e rede de pontos de água)
- Divulgar técnicas de ajardinamento com maior capacidade de resiliência aos incêndios florestais

3.1.1 Rede de Faixas de Gestão de Combustível (FGC) e Mosaicos de Parcelas de Gestão de Combustível

As faixas de gestão de combustíveis que constituem as redes primárias, secundárias e terciárias e os mosaicos de parcelas de gestão de combustível conforme estabelecido no Decreto-Lei n.º 124/2006 de 28 de Junho, cumprem assim um importante papel na prevenção de incêndios.

No **Mapa 5** que se encontra em anexo, apresenta – se as faixas e mosaicos de parcelas de gestão de combustível do Concelho do Sabugal.

Nos próximos quadros estão descriminados para as 40 freguesias do Concelho, as áreas ocupadas por faixas e mosaicos de combustível.

Quadro 1: Distribuição da área ocupada por faixas e mosaicos de parcelas de gestão de combustível na Freguesia de Águas Belas

Freguesia	Código da descrição da faixa/mosaico	Descrição da Faixa/Mosaico	Área (ha)	%
Águas Belas	001	Edifícios integrados em espaços rurais	19,5	0,95
	002	Aglomerados populacionais	67,4	3,3
	004	Rede viária	45,0	2,2
	008	Rede primária de faixas de gestão de combustível	96,1	4,7
	010	Rede eléctrica de média tensão	44,8	2,2
	011	Mosaicos de Gestão de Combustível	104,2	5,1
	Sub-total		**377,0**	**18,45**

Quadro 2: Distribuição da área ocupada por faixas e mosaicos de parcelas de gestão de combustível na Freguesia de Aldeia do Bispo

Freguesia	Código da descrição da faixa/mosaico	Descrição da Faixa/Mosaico	Área (ha)	%
Aldeia do Bispo	001	Edifícios integrados em espaços rurais	17,3	1,3
	002	Aglomerados populacionais	33,97	2,6
	004	Rede viária	24,1	1,8
	008	Rede primária de faixas de gestão de combustível	78,9	6,0
	010	Rede eléctrica de média tensão	19,6	1,5
	011	Mosaicos de gestão de combustível	41,5	3,2
	Sub-total		**215,37**	**16,4**

Quadro 3: Distribuição da área ocupada por faixas e mosaicos de parcelas de gestão de combustível na Freguesia de Aldeia da Ponte

Freguesia	Código da descrição da faixa/mosaico	Descrição da Faixa/Mosaico	Área (ha)	%
Aldeia da Ponte	001	Edifícios integrados em espaços rurais	63,2	1,7
	002	Aglomerados populacionais	53,7	1,5
	003	Equipamentos florestais de recreio	11,5	0,31
	004	Rede viária	104,4	2,8
	008	Rede primária de faixas de gestão de combustível	142,0	4,0
	010	Rede eléctrica de média tensão	18,1	0,5
	011	Mosaicos de gestão de combustível	556,4	15,2
	Sub-total		**949,3**	**26,01**

Quadro 4: Distribuição da área ocupada por faixas e mosaicos de parcelas de gestão de combustível na Freguesia de Aldeia da Ribeira

Freguesia	Código da descrição da faixa/mosaico	Descrição da Faixa/Mosaico	Área (ha)	%
Aldeia da Ribeira	001	Edifícios integrados em espaços rurais	51,0	1,7
	002	Aglomerados populacionais	52,5	1,8
	004	Rede viária	47,3	1,6
	008	Rede primária de faixas de gestão de combustível	206,6	7,0
	010	Rede eléctrica de média tensão	21,0	0,7
	011	Mosaicos de gestão de combustível	529,4	17,7
	Sub-total		**907,8**	**30,5**

Quadro 5: Distribuição da área ocupada por faixas e mosaicos de parcelas de gestão de combustível na Freguesia de Santo António

Freguesia	Código da descrição da faixa/mosaico	Descrição da Faixa/Mosaico	Área (ha)	%
Aldeia de Santo António	001	Edifícios integrados em espaços rurais	151,2	5,7
	002	Aglomerados populacionais	133,1	5,1
	003	Equipamentos florestais de recreio	22,0	0,84
	004	Rede viária	100,0	3,8
	007	Rede eléctrica de alta e muito alta tensão	5,5	0,2
	008	Rede primária de faixas de gestão de combustível	194,4	7,4
	010	Rede eléctrica de média tensão	62,2	2,4
	011	Mosaicos de gestão de combustível	314,0	12,0
	Sub-total		**982,4**	**37,44**

Quadro 6: Distribuição da área ocupada por faixas e mosaicos de parcelas de gestão de combustível na Freguesia de Aldeia Velha

Freguesia	Código da descrição da faixa/mosaico	Descrição da Faixa/Mosaico	Área (ha)	%
Aldeia Velha	001	Edifícios integrados em espaços rurais	50,0	2,4
	002	Aglomerados populacionais	37,7	1,8
	003	Equipamentos florestais de recreio	7,3	0,35
	004	Rede viária	1019,4	48,8
	008	Rede primária de faixas de gestão de combustível	101,5	5,0
	010	Rede eléctrica de média tensão	6,9	0,3
	011	Mosaicos de gestão de combustível	251,9	12,1
	Sub-total		**1474,7**	**70,75**

Quadro 7: Distribuição da área ocupada por faixas e mosaicos de parcelas de gestão de combustível na Freguesia de Alfaiates

Freguesia	Código da descrição da faixa/mosaico	Descrição da Faixa/Mosaico	Área (ha)	%
Alfaiates	001	Edifícios integrados em espaços rurais	95,0	3,0
	002	Aglomerados populacionais	34,1	1,1
	003	Equipamentos florestais de recreio	6,8	0,22
	004	Rede viária	385,8	12,3
	008	Rede primária de faixas de gestão de combustível	131,1	4,2
	010	Rede eléctrica de média tensão	25,0	0,8
	011	Mosaicos de gestão de combustível	473,7	15,1
	Sub-total		**1151,5**	**36,72**

Quadro 8: Distribuição da área ocupada por faixas e mosaicos de parcelas de gestão de combustível na Freguesia de Badamalos

Freguesia	Código da descrição da faixa/mosaico	Descrição da Faixa/Mosaico	Área (ha)	%
Badamalos	001	Edifícios integrados em espaços rurais	22,7	1,5
	002	Aglomerados populacionais	26,2	1,7
	003	Equipamentos florestais de recreio	2,0	0,13
	004	Rede viária	15,9	1,1
	008	Rede primária de faixas de gestão de combustível	80,6	5,4
	010	Rede eléctrica de média tensão	61,0	4,1
	011	Mosaicos de gestão de combustível	131,2	8,7
	Sub-total		**339,6**	**22,63**

Quadro 9: Distribuição da área ocupada por faixas e mosaicos de parcelas de gestão de combustível na Freguesia de Baraçal

Freguesia	Código da descrição da faixa/mosaico	Descrição da Faixa/Mosaico	Área (ha)	%
Baraçal	001	Edifícios integrados em espaços rurais	33,7	2,1
	002	Aglomerados populacionais	49,8	3,1
	004	Rede viária	32,1	2,0
	008	Rede primária de faixas de gestão de combustível	96,2	6,0
	010	Rede eléctrica de média tensão	20,5	1,3
	011	Mosaicos de gestão de combustível	77,4	4,8
	Sub-total		**309,7**	**19,3**

Quadro 10: Distribuição da área ocupada por faixas e mosaicos de parcelas de gestão de combustível na Freguesia de Bendada

Freguesia	Código da descrição da faixa/mosaico	Descrição da Faixa/Mosaico	Área (ha)	%
Bendada	001	Edifícios integrados em espaços rurais	167,3	4,8
	002	Aglomerados populacionais	101,0	2,9
	004	Rede viária	85,8	2,5
	007	Rede eléctrica de alta e muito alta tensão	2,7	0,08
	008	Rede primária de faixas de gestão de combustível	159,5	4,6
	010	Rede eléctrica de média tensão	54,0	1,6
	011	Mosaicos de gestão de combustível	753,8	21,8
	Sub-total		**1324,1**	**38,28**

Quadro 11: Distribuição da área ocupada por faixas e mosaicos de parcelas de gestão de combustível na Freguesia de Bismula

Freguesia	Código da descrição da faixa/mosaico	Descrição da Faixa/Mosaico	Área (ha)	%
Bismula	001	Edifícios integrados em espaços rurais	49,0	2,6
	002	Aglomerados populacionais	23,8	1,2
	003	Equipamentos florestais de recreio	8,3	0,43
	004	Rede viária	28,7	1,5
	008	Rede primária de faixas de gestão de combustível	116,2	6,1
	010	Rede eléctrica de média tensão	50,0	2,6
	011	Mosaicos de gestão de combustível	319,7	16,8
	Sub-total		**595,7**	**31,23**

Quadro 12: Distribuição da área ocupada por faixas e mosaicos de parcelas de gestão de combustível na Freguesia de Casteleiro

Freguesia	Código da descrição da faixa/mosaico	Descrição da Faixa/Mosaico	Área (ha)	%
Casteleiro	001	Edifícios integrados em espaços rurais	131,9	3,0
	002	Aglomerados populacionais	67,13	1,5
	004	Rede viária	45,7	1,0
	007	Rede eléctrica de alta e muito alta tensão	15,6	0,4
	008	Rede primária de faixas de gestão de combustível	149,1	3,4
	010	Rede eléctrica de média tensão	58,0	1,3
	011	Mosaicos de gestão de combustível	837,5	18,8
	Sub-total		**1304,9**	**29,4**

Quadro 13: Distribuição da área ocupada por faixas e mosaicos de parcelas de gestão de combustível na Freguesia de Cerdeira do Côa

Freguesia	Código da descrição da faixa/mosaico	Descrição da Faixa/Mosaico	Área (ha)	%
Cerdeira do Côa	001	Edifícios integrados em espaços rurais	53,3	2,3
	002	Aglomerados populacionais	38,3	1,6
	003	Equipamentos florestais de recreio	0,46	0,02
	004	Rede viária	46,0	2,0
	005	Rede ferroviária	9,6	0,4
	007	Rede eléctrica de alta e muito alta tensão	3,7	0,2
	008	Rede primária de faixas de gestão de combustível	78,4	3,3
	010	Rede eléctrica de média tensão	68,0	3,0
	011	Mosaicos de gestão de combustível	163,8	7,0
	Sub-total		**461,56**	**19,82**

Quadro 14: Distribuição da área ocupada por faixas e mosaicos de parcelas de gestão de combustível na Freguesia de Fóios

Freguesia	Código da descrição da faixa/mosaico	Descrição da Faixa/Mosaico	Área (ha)	%
Fóios	001	Edifícios integrados em espaços rurais	40,2	1,4
	002	Aglomerados populacionais	35,0	1,2
	003	Equipamentos florestais de recreio	11,8	0,42
	004	Rede viária	32,9	1,2
	008	Rede primária de faixas de gestão de combustível	139,1	5,0
	010	Rede eléctrica de média tensão	21,0	0,7
	011	Mosaicos de gestão de combustível	260,2	9,2
	Sub-total		**540,2**	**19,12**

Quadro 15: Distribuição da área ocupada por faixas e mosaicos de parcelas de gestão de combustível na Freguesia de Forcalhos

Freguesia	Código da descrição da faixa/mosaico	Descrição da Faixa/Mosaico	Área (ha)	%
Forcalhos	001	Edifícios integrados em espaços rurais	23,3	2,0
	002	Aglomerados populacionais	26,2	2,1
	003	Equipamentos florestais de recreio	2,1	0,17
	004	Rede viária	82,2	6,6
	008	Rede primária de faixas de gestão de combustível	60,0	4,8
	010	Rede eléctrica de média tensão	11,2	0,9
	011	Mosaicos de gestão de combustível	308,1	24,8
	Sub-total		**513,1**	**41,37**

Quadro 16: Distribuição da área ocupada por faixas e mosaicos de parcelas de gestão de combustível na Freguesia de Lageosa da Raia

Freguesia	Código da descrição da faixa/mosaico	Descrição da Faixa/Mosaico	Área (ha)	%
Lageosa da Raia	001	Edifícios integrados em espaços rurais	8,3	0,5
	002	Aglomerados populacionais	42,3	2,6
	003	Equipamentos florestais de recreio	6,0	0,36
	004	Rede viária	782,5	47,4
	008	Rede primária de faixas de gestão de combustível	140,0	8,5
	010	Rede eléctrica de média tensão	10,7	0,7
	011	Mosaicos de gestão de combustível	421,1	25,5
	Sub-total		**1410,9**	**85,56**

Quadro 17: Distribuição da área ocupada por faixas e mosaicos de parcelas de gestão de combustível na Freguesia de Lomba

Freguesia	Código da descrição da faixa/mosaico	Descrição da Faixa/Mosaico	Área (ha)	%
Lomba	001	Edifícios integrados em espaços rurais	5,8	1,5
	002	Aglomerados populacionais	16,0	4,2
	004	Rede viária	5,3	1,4
	008	Rede primária de faixas de gestão de combustível	0	0
	010	Rede eléctrica de média tensão	6,3	1,6
	011	Mosaicos de gestão de combustível	54,4	14,2
	Sub-total		**87,8**	**22,9**

Quadro 18: Distribuição da área ocupada por faixas e mosaicos de parcelas de gestão de combustível na Freguesia de Malcata

Freguesia	Código da descrição da faixa/mosaico	Descrição da Faixa/Mosaico	Área (ha)	%
Malcata	001	Edifícios integrados em espaços rurais	20,5	1,0
	002	Aglomerados populacionais	42,4	2,0
	003	Equipamentos florestais de recreio	9,2	0,43
	004	Rede viária	13,9	0,65
	008	Rede primária de faixas de gestão de combustível	181,1	8,5
	010	Rede eléctrica de média tensão	37,3	1,8
	011	Mosaicos de gestão de combustível	152,2	7,2
	Sub-total		**456,6**	**21,58**

Quadro 19: Distribuição da área ocupada por faixas e mosaicos de parcelas de gestão de combustível na Freguesia de Moita

Freguesia	Código da descrição da faixa/mosaico	Descrição da Faixa/Mosaico	Área (ha)	%
Moita	001	Edifícios integrados em espaços rurais	63,6	7,5
	002	Aglomerados populacionais	33,2	3,9
	004	Rede viária	25,1	3,0
	007	Rede eléctrica de alta e muito alta tensão	7,2	0,9
	008	Rede primária de faixas de gestão de combustível	57,5	6,8
	010	Rede eléctrica de média tensão	30,8	3,6
	011	Mosaicos de gestão de combustível	191,1	22,6
	Sub-total		**408,5**	**48,3**

Quadro 20: Distribuição da área ocupada por faixas e mosaicos de parcelas de gestão de combustível na Freguesia de Nave

Freguesia	Código da descrição da faixa/mosaico	Descrição da Faixa/Mosaico	Área (ha)	%
Nave	001	Edifícios integrados em espaços rurais	93,0	3,4
	002	Aglomerados populacionais	53,8	2,0
	003	Equipamentos florestais de recreio	4,2	0,15
	004	Rede viária	50,5	1,9
	008	Rede primária de faixas de gestão de combustível	141,2	5,2
	010	Rede eléctrica de média tensão	64,0	2,4
	011	Mosaicos de gestão de combustível	382,3	14,1
	Sub-total		**735,0**	**29,15**

Quadro 21: Distribuição da área ocupada por faixas e mosaicos de parcelas de gestão de combustível na Freguesia de Penalobo

Freguesia	Código da descrição da faixa/mosaico	Descrição da Faixa/Mosaico	Área (ha)	%
Penalobo	001	Edifícios integrados em espaços rurais	33,6	2,3
	002	Aglomerados populacionais	28,0	1,9
	004	Rede viária	31,1	2,1
	008	Rede primária de faixas de gestão de combustível	42,3	3,0
	010	Rede eléctrica de média tensão	20,2	1,4
	011	Mosaicos de gestão de combustível	124,5	8,4
	Sub-total		**279,7**	**19,1**

Quadro 22: Distribuição da área ocupada por faixas e mosaicos de parcelas de gestão de combustível na Freguesia de Pousafoles do Bispo

Freguesia	Código da descrição da faixa/mosaico	Descrição da Faixa/Mosaico	Área (ha)	%
Pousafoles do Bispo	001	Edifícios integrados em espaços rurais	29,2	1,5
	002	Aglomerados populacionais	79,2	4,0
	004	Rede viária	51,2	2,6
	008	Rede primária de faixas de gestão de combustível	87,1	4,4
	010	Rede eléctrica de média tensão	22,4	1,1
	011	Mosaicos de gestão de combustível	227,0	11,6
	Sub-total		**496,1**	**25,2**

Quadro 23: Distribuição da área ocupada por faixas e mosaicos de parcelas de gestão de combustível na Freguesia de Quadrazais

Freguesia	Código da descrição da faixa/mosaico	Descrição da Faixa/Mosaico	Área (ha)	%
Quadrazais	001	Edifícios integrados em espaços rurais	53,5	1,3
	002	Aglomerados populacionais	77,1	2,0
	003	Equipamentos florestais de recreio	138,8	3,4
	004	Rede viária	33,6	0,82
	008	Rede primária de faixas de gestão de combustível	255,1	6,3
	010	Rede eléctrica de média tensão	41,5	1,0
	011	Mosaicos de gestão de combustível	706,0	17,4
	Sub-total		**1305,6**	**32,22**

Quadro 24: Distribuição da área ocupada por faixas e mosaicos de parcelas de gestão de combustível na Freguesia de Quintas de São Bartolomeu

Freguesia	Código da descrição da faixa/mosaico	Descrição da Faixa/Mosaico	Área (ha)	%
Quintas de São Bartolomeu	001	Edifícios integrados em espaços rurais	22,5	2,1
	002	Aglomerados populacionais	70,7	6,6
	004	Rede viária	23,0	2,2
	008	Rede primária de faixas de gestão de combustível	81,4	7,7
	010	Rede eléctrica de média tensão	27,1	2,6
	011	Mosaicos de gestão de combustível	98,1	9,2
	Sub-total		**322,8**	**30,4**

Quadro 25: Distribuição da área ocupada por faixas e mosaicos de parcelas de gestão de combustível na Freguesia de Rapoula do Côa

Freguesia	Código da descrição da faixa/mosaico	Descrição da Faixa/Mosaico	Área (ha)	%
Rapoula do Côa	001	Edifícios integrados em espaços rurais	13,9	1,8
	002	Aglomerados populacionais	34,4	4,3
	003	Equipamentos florestais de recreio	6,5	0,82
	004	Rede viária	14,1	1,8
	008	Rede primária de faixas de gestão de combustível	38,7	5,0
	010	Rede eléctrica de média tensão	44,1	5,6
	011	Mosaicos de gestão de combustível	72,0	9,1
	Sub-total		**223,7**	**28,42**

Quadro 26: Distribuição da área ocupada por faixas e mosaicos de parcelas de gestão de combustível na Freguesia de Rebolosa

Freguesia	Código da descrição da faixa/mosaico	Descrição da Faixa/Mosaico	Área (ha)	%
Rebolosa	001	Edifícios integrados em espaços rurais	26,0	2,9
	002	Aglomerados populacionais	30,0	3,0
	004	Rede viária	18,2	2,0
	008	Rede primária de faixas de gestão de combustível	31,8	3,5
	010	Rede eléctrica de média tensão	7,6	0,9
	011	Mosaicos de gestão de combustível	179,8	20,0
	Sub-total		**293,4**	**32,3**

Quadro 27: Distribuição da área ocupada por faixas e mosaicos de parcelas de gestão de combustível na Freguesia de Rendo

Freguesia	Código da descrição da faixa/mosaico	Descrição da Faixa/Mosaico	Área (ha)	%
Rendo	001	Edifícios integrados em espaços rurais	57,5	2,7
	002	Aglomerados populacionais	62,7	2,9
	003	Equipamentos florestais de recreio	1,4	0,07
	004	Rede viária	45,4	2,1
	008	Rede primária de faixas de gestão de combustível	161,0	7,5
	010	Rede eléctrica de média tensão	14,7	0,7
	011	Mosaicos de gestão de combustível	515,7	24,0
	Sub-total		**858,4**	**39,97**

Quadro 28: Distribuição da área ocupada por faixas e mosaicos de parcelas de gestão de combustível na Freguesia de Ruivós

Freguesia	Código da descrição da faixa/mosaico	Descrição da Faixa/Mosaico	Área (ha)	%
Ruivós	001	Edifícios integrados em espaços rurais	14,0	2,1
	002	Aglomerados populacionais	16,7	2,5
	003	Equipamentos florestais de recreio	7,1	1,0
	004	Rede viária	21,1	3,1
	008	Rede primária de faixas de gestão de combustível	49,0	7,2
	010	Rede eléctrica de média tensão	42,2	6,2
	011	Mosaicos de gestão de combustível	64,1	9,4
	Sub-total		**214,2**	**31,5**

Quadro 29: Distribuição da área ocupada por faixas e mosaicos de parcelas de gestão de combustível na Freguesia de Ruvina

Freguesia	Código da descrição da faixa/mosaico	Descrição da Faixa/Mosaico	Área (ha)	%
Ruvina	001	Edifícios integrados em espaços rurais	20,5	2,5
	002	Aglomerados populacionais	24,9	3,1
	004	Rede viária	25,9	3,2
	008	Rede primária de faixas de gestão de combustível	64,5	8,0
	010	Rede eléctrica de média tensão	42,2	5,2
	011	Mosaicos de gestão de combustível	0	0
	Sub-total		**178,0**	**22,0**

Quadro 30: Distribuição da área ocupada por faixas e mosaicos de parcelas de gestão de combustível na Freguesia de Sabugal

Freguesia	Código da descrição da faixa/mosaico	Descrição da Faixa/Mosaico	Área (ha)	%
Sabugal	001	Edifícios integrados em espaços rurais	137,4	4,6
	002	Aglomerados populacionais	88,7	3,0
	003	Parques e polígonos industriais e aterros sanitários	17,78	0,6
	004	Rede viária	58,2	2,8
	008	Rede primária de faixas de gestão de combustível	192,7	6,4
	010	Rede eléctrica de média tensão	60,0	2,0
	011	Mosaicos de gestão de combustível	647,0	21,6
	Sub-total		**1201,78**	**41,0**

Quadro 31: Distribuição da área ocupada por faixas e mosaicos de parcelas de gestão de combustível na Freguesia de Santo Estêvão

Freguesia	Código da descrição da faixa/mosaico	Descrição da Faixa/Mosaico	Área (ha)	%
Santo Estêvão	001	Edifícios integrados em espaços rurais	106,4	5,2
	002	Aglomerados populacionais	32,3	1,6
	004	Rede viária	18,6	0,9
	007	Rede Eléctrica de Alta e Muito Alta Tensão	11,44	0,6
	008	Rede primária de faixas de gestão de combustível	81,1	4,0
	010	Rede eléctrica de média tensão	36,8	1,8
	011	Mosaicos de gestão de combustível	289,0	14,1
	Sub-total		**575,64**	**28,2**

Quadro 32: Distribuição da área ocupada por faixas e mosaicos de parcelas de gestão de combustível na Freguesia de Seixo do Côa

Freguesia	Código da descrição da faixa/mosaico	Descrição da Faixa/Mosaico	Área (ha)	%
Seixo do Côa	001	Edifícios integrados em espaços rurais	33,9	1,8
	002	Aglomerados populacionais	62,8	3,4
	004	Rede viária	38,3	2,1
	008	Rede primária de faixas de gestão de combustível	113,6	6,1
	010	Rede eléctrica de média tensão	52,6	2,8
	011	Mosaicos de gestão de combustível	203,7	10,9
	Sub-total		**504,9**	**27,1**

Quadro 33: Distribuição da área ocupada por faixas e mosaicos de parcelas de gestão de combustível na Freguesia de Sortelha

Freguesia	Código da descrição da faixa/mosaico	Descrição da Faixa/Mosaico	Área (ha)	%
Sortelha	001	Edifícios integrados em espaços rurais	189,2	4,8
	002	Aglomerados populacionais	103,0	2,6
	003	Equipamentos florestais de recreio	14,1	0,36
	004	Rede viária	75,6	1,9
	008	Rede primária de faixas de gestão de combustível	241,4	6,1
	010	Rede eléctrica de média tensão	99,2	2,5
	011	Mosaicos de gestão de combustível	469,0	11,8
	Sub-total		**1191,5**	**30,06**

Quadro 34: Distribuição da área ocupada por faixas e mosaicos de parcelas de gestão de combustível na Freguesia de Soito

Freguesia	Código da descrição da faixa/mosaico	Descrição da Faixa/Mosaico	Área (ha)	%
Soito	001	Edifícios integrados em espaços rurais	119,3	4,3
	002	Aglomerados populacionais	79,7	2,8
	004	Rede viária	422,7	15,0
	008	Rede primária de faixas de gestão de combustível	169,7	6,0
	010	Rede eléctrica de média tensão	25,0	0,9
	011	Mosaicos de gestão de combustível	1056,2	37,6
	Sub-total		**1872,6**	**66,6**

Quadro 35: Distribuição da área ocupada por faixas e mosaicos de parcelas de gestão de combustível na Freguesia de Vale das Éguas

Freguesia	Código da descrição da faixa/mosaico	Descrição da Faixa/Mosaico	Área (ha)	%
Vale das Éguas	001	Edifícios integrados em espaços rurais	4,6	1,3
	002	Aglomerados populacionais	15,8	4,5
	003	Equipamentos florestais de recreio	3,0	0,85
	004	Rede viária	4,3	1,2
	008	Rede primária de faixas de gestão de combustível	11,7	3,3
	010	Rede eléctrica de média tensão	43,3	12,3
	011	Mosaicos de gestão de combustível	0	0
	Sub-total		**82,7**	**23,45**

Quadro 36: Distribuição da área ocupada por faixas e mosaicos de parcelas de gestão de combustível na Freguesia de Vale de Espinho

Freguesia	Código da descrição da faixa/mosaico	Descrição da Faixa/Mosaico	Área (ha)	%
Vale de Espinho	001	Edifícios integrados em espaços rurais	54,7	1,7
	002	Aglomerados populacionais	54,3	1,7
	003	Equipamentos florestais de recreio	159,5	5,0
	004	Rede viária	64,0	2,0
	008	Rede primária de faixas de gestão de combustível	264,5	8,4
	010	Rede eléctrica de média tensão	13,6	0,4
	011	Mosaicos de gestão de combustível	498,6	15,8
	Sub-total		**1109,2**	**35,0**

Quadro 37: Distribuição da área ocupada por faixas e mosaicos de parcelas de gestão de combustível na Freguesia de Valongo do Côa

Freguesia	Código da descrição da faixa/mosaico	Descrição da Faixa/Mosaico	Área (ha)	%
Valongo do Côa	001	Edifícios integrados em espaços rurais	11,2	1,8
	002	Aglomerados populacionais	31,1	5,0
	003	Equipamentos florestais de recreio	1,9	0,3
	004	Rede viária	15,5	2,5
	008	Rede primária de faixas de gestão de combustível	0	0
	010	Rede eléctrica de média tensão	42,2	6,7
	011	Mosaicos de gestão de combustível	87,7	14,0
	Sub-total		**189,6**	**30,3**

Quadro 38: Distribuição da área ocupada por faixas e mosaicos de parcelas de gestão de combustível na Freguesia de Vila Boa

Freguesia	Código da descrição da faixa/mosaico	Descrição da Faixa/Mosaico	Área (ha)	%
Vila Boa	001	Edifícios integrados em espaços rurais	33,8	3,9
	002	Aglomerados populacionais	41,9	4,9
	004	Rede viária	7,7	0,9
	008	Rede primária de faixas de gestão de combustível	33,8	3,9
	010	Rede eléctrica de média tensão	17,3	2,0
	011	Mosaicos de gestão de combustível	312,7	36,3
	Sub-total		**447,2**	**51,9**

Quadro 39: Distribuição da área ocupada por faixas e mosaicos de parcelas de gestão de combustível na Freguesia de Vila do Touro

Freguesia	Código da descrição da faixa/mosaico	Descrição da Faixa/Mosaico	Área (ha)	%
Vila do Touro	001	Edifícios integrados em espaços rurais	21,0	0,9
	002	Aglomerados populacionais	58,7	2,5
	004	Rede viária	33,6	1,4
	008	Rede primária de faixas de gestão de combustível	152,8	6,6
	010	Rede eléctrica de média tensão	11,6	0,5
	011	Mosaicos de gestão de combustível	61,0	2,6
	Sub-total		**338,7**	**14,5**

Quadro 40: Distribuição da área ocupada por faixas e mosaicos de parcelas de gestão de combustível na Freguesia de Vilar Maior

Freguesia	Código da descrição da faixa/mosaico	Descrição da Faixa/Mosaico	Área (ha)	%
Vilar Maior	001	Edifícios integrados em espaços rurais	26,8	1,1
	002	Aglomerados populacionais	40,8	1,7
	004	Rede viária	27,7	1,2
	008	Rede primária de faixas de gestão de combustível	109,4	4,6
	010	Rede eléctrica de média tensão	24,3	1,0
	011	Mosaicos de gestão de combustível	355,3	14,9
	Sub-total		**584,3**	**24,5**

Quadro 41: Distribuição total pelas freguesias da área ocupada por faixas e mosaicos de parcelas de gestão de combustível

Código da descrição da Faixa/Mosaico	Área (ha)	%
Total 001	2168,8	0,12
Total 002	2000,4	0,14
Total 003	17,8	0,02
Total 004	4005,4	197,4
Total 005	9,6	0,41
Total 007	46,1	0,06
Total 008	4531,1	5,51
Total 010	1378,3	1,68
Total 011	12291,3	564,6
Total FGC e Mosaicos	**26 448,8**	**0,94**

3.1.2 Rede Viária (RV)

A Rede Viária constitui um dos elementos relevantes para o ordenamento florestal. Para além da sua utilidade como via de apoio às operações de condução e de exploração a realizar, constitui zonas de descontinuidade horizontal da vegetação, assim como serve de acesso para o combate a incêndios.

É assim importante possuir de modo contínuo, uma informação sistematizada e actualizada.

Nos quadros que se seguem, está representada a descrição da rede viária e o seu comprimento por Freguesia.

Quadro 42: Distribuição da rede viária na Freguesia de Águas Belas

Freguesia	Classes das vias da RVF (Rede_DFCI)		Designação da RVF	Comprimento (m)	%
Águas Belas	**1ª Ordem fundamental**	**1A**	**EN233**	1827,93	10,6
		1B	**EM542-4**	1732,212	10,0
			CM1200-1	3980,339	23,1
			EM563-1	1692,768	9,8
			EM563-2	5838,27	34,0
			Outros	2119,51	12,3
	2ª ordem fundamental		**EM563-2**	18,1598	0,31
			Outros	5742,399	99,7
	3ª ordem complementar		**Outros**	1943,44	100
	1ª ordem			**17191,029**	**69,0**
	2ª ordem			**5760,5588**	**23,1**
	3ª ordem			**1943,44**	**7,8**
	Sub-total RVF			**24895,0278**	**100**

Quadro 43: Distribuição da rede viária na Freguesia de Aldeia do Bispo

Freguesia	Classes das vias da RVF (Rede_DFCI)		Designação da RVF	Comprimento (m)	%
Aldeia do Bispo	1ª Ordem fundamental	1A	CM1192	1372,762	11,8
			EM538	2845,626	24,4
		1B	CM1192	71,1257	0,61
			EM538	179,7735	1,54
	2ª ordem fundamental		Outros	7173,421	61,6
			CM1192	418,6311	6,64
			EM538	42,3062	0,67
			Outros	5847,669	92,7
	3ª ordem complementar		-	-	-
	1ª ordem			**11642,7082**	**64,9**
	2ª ordem			**6308,6063**	**35,1**
	3ª ordem			**-**	**-**
	Sub-total RVF			**17951,3145**	**100**

Quadro 44: Distribuição da rede viária na Freguesia de Aldeia da Ponte

Freguesia	Classes das vias da RVF (Rede_DFCI)		Designação da RVF	Comprimento (m)	%
Aldeia da Ponte	1ª Ordem fundamental	1A	EN233-3	3839,218	10,6
			EN332	3324,17	9,20
			EM535	4554,709	12,6
			Outros	4681,151	13,0
		1B	Outros	19716,16	54,6
	2ª ordem fundamental		Outros	41248,98	100
	3ª ordem complementar		Outros	4823,908	100
	1ª ordem			**36115,408**	**44,0**
	2ª ordem			**41248,98**	**50,2**
	3ª ordem			**4823,908**	**5,87**
	Sub-total RVF			**82188,296**	**100**

Quadro 45: Distribuição da rede viária na Freguesia de Aldeia da Ribeira

Freguesia	Classes das vias da RVF (Rede_DFCI)		Designação da RVF	Comprimento (m)	%
Aldeia da Ribeira	1ª Ordem fundamental	1A	EM534	1814,611	5,37
			EN332	4619,885	13,7
		1B	CM1190	2841,538	8,41
			CM1191	742,332	2,20
			EM534-1	4911,037	14,5
			EM567	417,7634	1,24
			Outros	18448,5	54,6
	2ª ordem fundamental		CM1190	166,2571	2,42
			Outros	6701,081	97,6
	3ª ordem complementar		Outros	5010,171	100
	1ª ordem			**33795,6664**	**74,0**
	2ª ordem			**6867,3381**	**15,0**
	3ª ordem			**5010,171**	**11,0**
	Sub-total RVF			**45673,1755**	**100**

Quadro 46: Distribuição da rede viária na Freguesia de Aldeia de Santo António

Freguesia	Classes das vias da RVF (Rede_DFCI)		Designação da RVF	Comprimento (m)	%
Aldeia de Santo António	1ª Ordem fundamental	1A	EN233-3	28,8177	0,07
			EN233	6899,037	18,6
			Outros	881,8567	2,38
		1B	CM1197	1838,347	4,96
			CM1198	2541,557	6,85
			CM1199	1959,577	5,28
			EM539	1923,553	5,19
			EM542-1	477,0733	1,29
			EM542-2	352,9053	0,96
			EM542	5966,162	16,1
			Outros	14220,88	38,3
	2ª ordem fundamental		Outros	7195,317	100
	3ª ordem complementar		Outros	4158,316	100
	1ª ordem			**37089,766**	**76,6**
	2ª ordem			**7195,317**	**14,9**
	3ª ordem			**4158,316**	**8,58**
	Sub-total RVF			**48443,399**	**100**

Quadro 47: Distribuição da rede viária na Freguesia de Aldeia Velha

Freguesia	Classes das vias da RVF (Rede_DFCI)		Designação da RVF	Comprimento (m)	%
Aldeia Velha	1ª Ordem fundamental	1A	EM551	4007,447	8,76
			EM535	987,9691	2,16
			Outros	942,4784	2,06
		1B	Outros	39796,41	87,0
	2ª ordem fundamental		EM551	991,099	4,89
			Outros	19286,65	95,1
	3ª ordem complementar		Outros	4053,731	100
	1ª ordem			**45734,3045**	**65,3**
	2ª ordem			**20277,749**	**28,9**
	3ª ordem			**4053,731**	**5,79**
	Sub-total RVF			**70065,7845**	**100**

Quadro 48: Distribuição da rede viária na Freguesia de Alfaiates

Freguesia	Classes das vias da RVF (Rede_DFCI)		Designação da RVF	Comprimento (m)	%
Alfaiates	1ª Ordem fundamental	1A	EM551	3657,473	7,47
			EN233-3	5205,65	10,6
			Outros	3184,575	6,51
		1B	Outros	36903,53	75,4
	2ª ordem fundamental		Outros	34590,5	70,7
	3ª ordem complementar		Outros	5923,308	12,1
	1ª ordem			**48951,228**	**54,7**
	2ª ordem			**34590,5**	**38,7**
	3ª ordem			**5923,308**	**6,62**
	Sub-total RVF			**89465,036**	**100**

Quadro 49: Distribuição da rede viária na Freguesia de Badamalos

Freguesia	Classes das vias da RVF (Rede_DFCI)		Designação da RVF	Comprimento (m)	%
Badamalos	1ª Ordem fundamental	1A	CM1189	4042,034	58,8
			Outros	196,4247	2,86
		1B	CM1189	935,2888	13,6
			Outros	1705,714	24,8
	2ª ordem fundamental		CM1189	306,3549	3,91
			Outros	7530,536	96,1
	3ª ordem complementar		Outros	4406,902	100
	1ª ordem			**6879,4615**	**36,0**
	2ª ordem			**7836,8909**	**41,0**
	3ª ordem			**4406,902**	**23,0**
	Sub-total RVF			**19123,2544**	**100**

Quadro 50: Distribuição da rede viária na Freguesia de Baraçal

Freguesia	Classes das vias da RVF (Rede_DFCI)		Designação da RVF	Comprimento (m)	%
Baraçal	1ª Ordem fundamental	1A	ER324	5398,313	31,3
		1B	EM563	3766,22	21,9
			Outros	8059,944	46,8
	2ª ordem fundamental		CM1195	742,7534	6,96
			Outros	9922,549	93,0
	3ª ordem complementar		Outros	6584,893	100
	1ª ordem			**17224,477**	**50,0**
	2ª ordem			**10665,3024**	**31,0**
	3ª ordem			**6584,893**	**19,1**
	Sub-total RVF			**34474,6724**	**100**

Quadro 51: Distribuição da rede viária na Freguesia de Bendada

Freguesia	Classes das vias da RVF (Rede_DFCI)		Designação da RVF	Comprimento (m)	%
Bendada	1ª Ordem fundamental	1A	ER18-3	1241,267	5,23
		1B	CM1183	3624,699	15,3
			EM563	4851,035	20,4
			CM1063	1722,9	7,26
			Outros	12288,99	51,8
	2ª ordem fundamental		CM1063	527,1684	2,19
			EM563	2693,748	11,2
			Outros	20812,45	86,6
	3ª ordem complementar		Outros	8459,644	100
	1ª ordem			**23728,891**	**42,2**
	2ª ordem			**24033,3664**	**42,7**
	3ª ordem			**8459,644**	**15,0**
	Sub-total RVF			**56221,9014**	**100**

Quadro 52: Distribuição da rede viária na Freguesia de Bismula

Freguesia	Classes das vias da RVF (Rede_DFCI)		Designação da RVF	Comprimento (m)	%
Bismula	1ª Ordem fundamental	1A	-	-	-
		1B	CM1189	1627,123	9,39
			EM567	3772,347	21,8
			Outros	11923,55	68,8
	2ª ordem fundamental		CM1189	18,5605	0,27
			Outros	6860,111	23,1
	3ª ordem complementar		Outros	5528,012	100
	1ª ordem			**17323,02**	**58,3**
	2ª ordem			**6878,6715**	**23,1**
	3ª ordem			**5528,012**	**18,6**
	Sub-total RVF			**29729,7035**	**100**

Quadro 53: Distribuição da rede viária na Freguesia de Casteleiro

Freguesia	Classes das vias da RVF (Rede_DFCI)		Designação da RVF	Comprimento (m)	%
Casteleiro	1ª Ordem fundamental	1A	ER18-3	6346,9	16,9
		1B	CM1053	964,7508	2,57
			Outros	30248,73	80,5
	2ª ordem fundamental		Outros	24763,68	100
	3ª ordem complementar		Outros	2998,146	100
	1ª ordem			**37560,3808**	**57,5**
	2ª ordem			**24763,68**	**37,9**
	3ª ordem			**2998,146**	**4,59**
	Sub-total RVF			**65322,2068**	**100**

Quadro 54: Distribuição da rede viária na Freguesia de Cerdeira do Côa

Freguesia	Classes das vias da RVF (Rede_DFCI)		Designação da RVF	Comprimento (m)	%
Cerdeira do Côa	1ª Ordem fundamental	1A	ER324	6186,282	21,8
		1B	Outros	22154,7	78,2
	2ª ordem fundamental		ER324	129,6149	1,33
			Outros	9600,89	98,7
	3ª ordem complementar		Outros	10283,99	100
	1ª ordem			**28340,982**	**58,6**
	2ª ordem			**9730,5049**	**20,1**
	3ª ordem			**10283,99**	**21,3**
	Sub-total RVF			**48355,4769**	**100**

Quadro 55: Distribuição da rede viária na Freguesia de Fóios

Freguesia	Classes das vias da RVF (Rede_DFCI)		Designação da RVF	Comprimento (m)	%
Fóios	1ª Ordem fundamental	1A	EM538	5606,353	14,9
			Outros	33,8825	0,09
		1B	Outros	31227,97	82,8
			EM538	867,1475	2,30
	2ª Ordem fundamental		EM538	85,8145	0,72
			Outros	11891,84	99,3
	3ª ordem complementar		Outros	3396,682	100
	1ª ordem			**37735,353**	**71,1**
	2ª ordem			**11977,6545**	**22,6**
	3ª ordem			**3396,682**	**6,40**
	Sub-total RVF			**53109,6895**	**100**

Quadro 56: Distribuição da rede viária na Freguesia de Forcalhos

Freguesia	Classes das vias da RVF (Rede_DFCI)		Designação da RVF	Comprimento (m)	%
Forcalhos	**1ª Ordem fundamental**	**1A**	**EM535**	4146,159	30,1
		1B	**Outros**	9611,87	69,9
	2ª Ordem fundamental		**EM535**	389,1686	2,02
			Outros	18889,62	98,0
	3ª ordem complementar		**Outros**	3855,454	100
	1ª ordem			**13758,029**	**37,3**
	2ª ordem			**19278,7886**	**52,3**
	3ª ordem			**3855,454**	**10,5**
	Sub-total RVF			**36892,2716**	**100**

Quadro 57: Distribuição da rede viária na Freguesia de Lageosa da Raia

Freguesia	Classes das vias da RVF (Rede_DFCI)		Designação da RVF	Comprimento (m)	%
Lageosa da Raia	**1ª Ordem fundamental**	**1A**	**EM551**	2438,034	6,87
		1B	**EM551**	2379,448	6,70
			Outros	30688,86	86,4
	2ª ordem fundamental		**EM551**	432,3613	5,06
			Outros	8104,646	94,9
	3ª ordem complementar		**Outros**	2761,964	100
	1ª ordem			**35506,342**	**75,9**
	2ª ordem			**8537,0073**	**18,2**
	3ª ordem			**2761,964**	**5,90**
	Sub-total RVF			**46805,3133**	**100**

Quadro 58: Distribuição da rede viária na Freguesia de Lomba

Freguesia	Classes das vias da RVF (Rede_DFCI)		Designação da RVF	Comprimento (m)	%
Lomba	**1ª Ordem fundamental**	**1A**	**-**	-	-
		1B	**EM563-1**	1681,009	39,0
			Outros	2628,752	61,0
	2ª ordem fundamental		**Outros**	2564,253	100
	3ª ordem complementar		-	-	-
	1ª ordem			**4309,761**	**62,7**
	2ª ordem			**2564,253**	**37,3**
	3ª ordem			**-**	**-**
	Sub-total RVF			**6874,014**	**100**

Quadro 59: Distribuição da rede viária na Freguesia de Malcata

Freguesia	Classes das vias da RVF (Rede_DFCI)		Designação da RVF	Comprimento (m)	%
Malcata	1ª Ordem fundamental	1A	-	-	-
		1B	EM539	3618,227	13,5
			Outros	23155,9	86,5
	2ª ordem fundamental		EM539	433,9808	5,02
			Outros	8206,247	95,0
	3ª ordem complementar		Outros	7417,573	100
	1ª ordem			**26774,127**	**62,5**
	2ª ordem			**8640,2278**	**20,2**
	3ª ordem			**7417,573**	**17,3**
	Sub-total RVF			**42831,9278**	**100**

Quadro 60: Distribuição da rede viária na Freguesia de Moita

Freguesia	Classes das vias da RVF (Rede_DFCI)		Designação da RVF	Comprimento (m)	%
Moita	1ª Ordem fundamental	1A	EN233	2795,47	34,5
			ER18-3	2755,455	34,0
		1B	EM540	2431,976	30,0
			Outros	122,7479	1,51
	2ª ordem fundamental		Outros	3971,387	100
	3ª ordem complementar		Outros	5333,253	100
	1ª ordem			**8105,6489**	**46,6**
	2ª ordem			**3971,387**	**22,8**
	3ª ordem			**5333,253**	**30,6**
	Sub-total RVF			**17410,2889**	**100**

Quadro 61: Distribuição da rede viária na Freguesia de Nave

Freguesia	Classes das vias da RVF (Rede_DFCI)		Designação da RVF	Comprimento (m)	%
Nave	1ª Ordem fundamental	1A	EM534	3602,289	8,98
			EM537	1938,619	4,83
			EM550	2751,874	6,86
			EN233-3	4058,486	10,1
		1B	EM567	3829,507	9,55
			Outros	23939,57	59,7
	2ª ordem fundamental		EM567	766,1126	5,09
			Outros	14288,94	94,9
	3ª ordem complementar		Outros	1670,059	100
	1ª ordem			**40120,345**	**70,6**
	2ª ordem			**15055,0526**	**26,5**
	3ª ordem			**1670,059**	**2,94**
	Sub-total RVF			**56845,4566**	**100**

Quadro 62: Distribuição da rede viária na Freguesia de Penalobo

Freguesia	Classes das vias da RVF (Rede_DFCI)		Designação da RVF	Comprimento (m)	%
Penalobo	1ª Ordem fundamental	1A	-	-	-
		1B	CM1200	5950,104	52,4
			EM563	970,5722	8,54
			Outros	4444,887	39,1
	2ª ordem fundamental		EM563	1497,667	21,3
			Outros	5518,721	48,6
	3ª ordem complementar		Outros	4464,635	100
	1ª ordem			**11365,5632**	**49,7**
	2ª ordem			**7016,388**	**30,7**
	3ª ordem			**4464,635**	**19,5**
	Sub-total RVF			**22846,5862**	**100**

Quadro 63: Distribuição da rede viária na Freguesia de Pousafoles do Bispo

Freguesia	Classes das vias da RVF (Rede_DFCI)		Designação da RVF	Comprimento (m)	%
Pousafoles do Bispo	1ª Ordem fundamental	1A	-	-	-
		1B	CM1187-1	1008,926	3,43
			CM1187-2	1155,761	3,93
			CM1187	3217,478	10,9
			EM563-1	790,4847	2,69
			EM563-2	1918,564	6,52
			EM563	4278,317	14,5
			Outros	17047,61	58,0
	2ª ordem fundamental		CM1187	69,2074	99,5
			Outros	13363,72	99,5
	3ª ordem complementar		Outros	5871,02	100
	1ª ordem			**29417,1407**	**60,4**
	2ª ordem			**13432,9274**	**27,6**
	3ª ordem			**5871,02**	**12,1**
	Sub-total RVF			**48721,0881**	**100**

Quadro 64: Distribuição da rede viária na Freguesia de Quadrazais

Freguesia	Classes das vias da RVF (Rede_DFCI)		Designação da RVF	Comprimento (m)	%
Quadrazais	1ª Ordem fundamental	1A	EM538	5115,694	15,0
			Outros	144,7861	0,42
		1B	EM538-1	1892,174	5,55
			EM538	345,4071	1,01
			Outros	26600,9	78,0
	2ª ordem fundamental		EM538	907,7843	5,41
			Outros	15872,41	94,6
	3ª ordem complementar		Outros	5069,506	100
	1ª ordem			**34098,9612**	**60,9**
	2ª ordem			**16780,1943**	**30,0**
	3ª ordem			**5069,506**	**9,06**
	Sub-total RVF			**55948,6615**	**100**

Quadro 65: Distribuição da rede viária na Freguesia de Quintas de São Bartolomeu

Freguesia	Classes das vias da RVF (Rede_DFCI)		Designação da RVF	Comprimento (m)	%
Quintas de São Bartolomeu	**1ª Ordem fundamental**	**1A**	**EN233**	2031,157	20,4
			ER324	2389,56	24,0
		1B	**EM543**	1406,63	14,1
			Outros	4153,521	41,6
	2ª ordem fundamental		**CM1196**	664,4418	6,66
			EM543	604,3363	7,24
			Outros	7074,735	84,8
	3ª ordem complementar		**-**	-	-
	1ª ordem			**9980,868**	**54,5**
	2ª ordem			**8343,5131**	**45,5**
	3ª ordem			**-**	**-**
	Sub-total RVF			**18324,3811**	**100**

Quadro 66: Distribuição da rede viária na Freguesia de Rapoula do Côa

Freguesia	Classes das vias da RVF (Rede_DFCI)		Designação da RVF	Comprimento (m)	%
Rapoula do Côa	**1ª Ordem fundamental**	**1A**	**ER324**	3810,869	81,0
		1B	**EM537**	893,5244	19,0
	2ª ordem fundamental		**Outros**	7348,591	100
	3ª ordem complementar		**Outros**	178,4593	100
	1ª ordem			**4704,3934**	**38,5**
	2ª ordem			**7348,591**	**60,1**
	3ª ordem			**178,4593**	**1,46**
	Sub-total RVF			**12231,4437**	**100**

Quadro 67: Distribuição da rede viária na Freguesia de Rebolosa

Freguesia	Classes das vias da RVF (Rede_DFCI)		Designação da RVF	Comprimento (m)	%
Rebolosa	1ª Ordem fundamental	1A	EM534	2706,231	34,0
		1B	EM534	475,5933	5,97
			Outros	4787,786	60,1
	2ª ordem fundamental		EM534	217,8836	2,30
			Outros	9260,925	97,7
	3ª ordem complementar		Outros	2830,384	100
	1ª ordem			**7969,6103**	**39,3**
	2ª ordem			**9478,8086**	**46,7**
	3ª ordem			**2830,384**	**14,0**
	Sub-total RVF			**20278,8029**	**100**

Quadro 68: Distribuição da rede viária na Freguesia de Rendo

Freguesia	Classes das vias da RVF (Rede_DFCI)		Designação da RVF	Comprimento (m)	%
Rendo	1ª Ordem fundamental	1A	EN233-3	4629,018	22,0
		1B	CM1193	3147,714	15,0
			Outros	13242,78	63,0
	2ª ordem fundamental		CM1194	2017,459	13,1
			Outros	13343,37	86,9
	3ª ordem complementar		Outros	3005,727	100
	1ª ordem			**21019,512**	**53,4**
	2ª ordem			**15360,829**	**39,0**
	3ª ordem			**3005,727**	**7,63**
	Sub-total RVF			**39386,068**	**100**

Quadro 69: Distribuição da rede viária na Freguesia de Ruivós

Freguesia	Classes das vias da RVF (Rede_DFCI)		Designação da RVF	Comprimento (m)	%
Ruivós	1ª Ordem fundamental	1A	-	-	-
		1B	EM536-2	1827,309	24,3
			EM536	660,4254	8,80
			Outros	5017,693	66,9
	2ª ordem fundamental		Outros	2204,861	100
	3ª ordem complementar		Outros	2419,477	100
	1ª ordem			**7505,4274**	**61,9**
	2ª ordem			**2204,861**	**18,2**
	3ª ordem			**2419,477**	**19,9**
	Sub-total RVF			**12129,7654**	**100**

Quadro 70: Distribuição da rede viária na Freguesia de Ruvina

Freguesia	Classes das vias da RVF (Rede_DFCI)		Designação da RVF	Comprimento (m)	%
Ruvina	1ª Ordem fundamental	1A	EM537	2823,258	28,6
		1B	EM536	1573,468	15,9
			EM537	1788,941	18,1
			Outros	3685,645	37,3
	2ª ordem fundamental		Outros	5584,735	100
	3ª ordem complementar		-	-	-
	1ª ordem			**9871,312**	**63,9**
	2ª ordem			**5584,735**	**36,1**
	3ª ordem			**-**	**-**
	Sub-total RVF			**15456,047**	**100**

Quadro 71: Distribuição da rede viária na Freguesia de Sabugal

Freguesia	Classes das vias da RVF (Rede_DFCI)		Designação da RVF	Comprimento (m)	%
Sabugal	1ª Ordem fundamental	1A	EM538	5884,987	10,0
			EN233-3	3972,706	6,78
			Outros	9127,921	15,6
		1B	CM1193	467,605	0,80
			EM538-1	2166,248	3,70
			EM538	258,434	0,44
			EN233-3	90,6135	0,15
			Outros	36647,58	62,5
	2ª ordem fundamental		CM1194	3866,701	15,2
			EN233-3	116,9726	0,46
			Outros	21487,78	84,4
	3ª ordem complementar		Outros	1653,438	100
	1ª ordem			**58616,0945**	**68,4**
	2ª ordem			**25471,4536**	**29,7**
	3ª ordem			**1653,438**	**1,93**
	Sub-total RVF			**85740,9861**	**100**

Quadro 72: Distribuição da rede viária na Freguesia de Santo Estêvão

Freguesia	Classes das vias da RVF (Rede_DFCI)		Designação da RVF	Comprimento (m)	%
Santo Estêvão	1ª Ordem fundamental	1A	EN233	4948,628	18,5
		1B	EM562	556,3524	2,08
			Outros	21259,54	79,4
	2ª ordem fundamental		Outros	13896,18	100
	3ª ordem complementar		Outros	3087,933	100
	1ª ordem			**26764,5204**	**61,2**
	2ª ordem			**13896,18**	**31,8**
	3ª ordem			**3087,933**	**7,06**
	Sub-total RVF			**43748,6334**	**100**

Quadro 73: Distribuição da rede viária na Freguesia de Seixo do Côa

Freguesia	Classes das vias da RVF (Rede_DFCI)		Designação da RVF	Comprimento (m)	%
Seixo do Côa	1ª Ordem fundamental	1A	ER324	4623,404	40,7
		1B	CM1188	3804,55	33,5
			EM536	1805,995	15,9
			Outros	1137,086	10,0
	2ª ordem fundamental		CM1188	466,6591	3,96
			EM536	391,0568	3,32
			Outros	10919,5	92,7
	3ª ordem complementar		Outros	3593,645	100
	1ª ordem			**11371,035**	**42,5**
	2ª ordem			**11777,2159**	**44,0**
	3ª ordem			**3593,645**	**13,4**
	Sub-total RVF			**26741,8959**	**100**

Quadro 74: Distribuição da rede viária na Freguesia de Sortelha

Freguesia	Classes das vias da RVF (Rede_DFCI)		Designação da RVF	Comprimento (m)	%
Sortelha	1ª Ordem fundamental	1A	-	-	-
		1B	CM1199	696,0181	1,75
			CM1200-1	936,4681	2,35
			EM542-4	6335,357	15,9
			EM542	7657,231	19,2
			Outros	24191,97	80,0
	2ª ordem fundamental		CM1200-1	584,673	2,75
			Outros	20651,06	97,2
	3ª ordem complementar		Outros	5450,368	100
	1ª ordem			**39817,0442**	**59,9**
	2ª ordem			**21235,733**	**31,9**
	3ª ordem			**5450,368**	**8,20**
	Sub-total RVF			**66503,1452**	**100**

Quadro 75: Distribuição da rede viária na Freguesia de Soito

Freguesia	Classes das vias da RVF (Rede_DFCI)		Designação da RVF	Comprimento (m)	%
Soito	1ª Ordem fundamental	1A	EM550	1062,487	1,77
			Outros	2144,617	3,58
		1B	EM538-1	1675,616	2,80
			Outros	55000,33	91,8
	2ª ordem fundamental		Outros	22328,44	100
	3ª ordem complementar		Outros	1577,564	100
	1ª ordem			**59883,05**	**71,5**
	2ª ordem			**22328,44**	**26,6**
	3ª ordem			**1577,564**	**1,88**
	Sub-total RVF			**83789,054**	**100**

Quadro 76: Distribuição da rede viária na Freguesia de Vale das Éguas

Freguesia	Classes das vias da RVF (Rede_DFCI)		Designação da RVF	Comprimento (m)	%
Vale das Éguas	1ª Ordem fundamental	1A	-	-	-
		1B	EM536	1140,445	100
	2ª ordem fundamental		EM536	177,4111	11,9
			Outros	1310,349	88,1
	3ª ordem complementar		Outros	800,1261	100
	1ª ordem			**1140,445**	**33,3**
	2ª ordem			**1487,7601**	**43,4**
	3ª ordem			**800,1261**	**23,3**
	Sub-total RVF			**3428,3312**	**100**

Quadro 77: Distribuição da rede viária na Freguesia de Vale de Espinho

Freguesia	Classes das vias da RVF (Rede_DFCI)		Designação da RVF	Comprimento (m)	%
Vale de Espinho	1ª Ordem fundamental	1A	EM538	3817,776	13,4
		1B	Outros	24707,15	86,6
	2ª ordem fundamental		EM538	1494,995	7,88
			Outros	17484,37	92,1
	3ª ordem complementar		Outros	5123,591	100
	1ª ordem			**28524,926**	**54,2**
	2ª ordem			**18979,365**	**36,1**
	3ª ordem			**5123,591**	**9,74**
	Sub-total RVF			**52627,882**	**100**

Quadro 78: Distribuição da rede viária na Freguesia de Valongo do Côa

Freguesia	Classes das vias da RVF (Rede_DFCI)		Designação da RVF	Comprimento (m)	%
Valongo do Côa	1ª Ordem fundamental	1A	-	-	-
		1B	EM536-2	1599,284	17,3
			EM536	1641,855	17,7
			Outros	6013,538	65,0
	2ª ordem fundamental		Outros	4184,507	100
	3ª ordem complementar		Outros	1182,975	100
	1ª ordem			**9254,677**	**63,3**
	2ª ordem			**4184,507**	**28,6**
	3ª ordem			**1182,975**	**8,10**
	Sub-total RVF			**14622,159**	**100**

Quadro 79: Distribuição da rede viária na Freguesia de Vila Boa

Freguesia	Classes das vias da RVF (Rede_DFCI)		Designação da RVF	Comprimento (m)	%
Vila Boa	1ª Ordem fundamental	1A	EN233-3	2603,032	22,5
			Outros	4,757	0,04
		1B	Outros	8968,924	77,5
	2ª ordem fundamental		Outros	5001,781	100
	3ª ordem complementar		Outros	1443,37	100
	1ª ordem			**11576,713**	**64,2**
	2ª ordem			**5001,781**	**27,8**
	3ª ordem			**1443,37**	**8,01**
	Sub-total RVF			**18021,864**	**100**

Quadro 80: Distribuição da rede viária na Freguesia de Vila do Touro

Freguesia	Classes das vias da RVF (Rede_DFCI)		Designação da RVF	Comprimento (m)	%
Vila do Touro	1ª Ordem fundamental	1A	EN233	3272,831	21,8
		1B	CM1188	4069,489	27,2
			EM563-1	71,0578	0,47
			EM563	2883,011	31,3
			Outros	4691,16	31,3
	2ª ordem fundamental		Outros	23096,82	100
	3ª ordem complementar		Outros	3528,348	100
	1ª ordem			**14987,5488**	**36,0**
	2ª ordem			**23096,82**	**56,0**
	3ª ordem			**3528,348**	**8,48**
	Sub-total RVF			**41612,7168**	**100**

Quadro 81: Distribuição da rede viária na Freguesia de Vilar Maior

Freguesia	Classes das vias da RVF (Rede_DFCI)		Designação da RVF	Comprimento (m)	%
Vilar Maior	1ª Ordem fundamental	1A	-	-	-
		1B	EM532	1718,764	9,21
			EM534-1	1776,786	9,53
			EM567	5100,143	27,3
			Outros	10057,9	54,0
	2ª ordem fundamental		EM567	529,2381	5,51
			Outros	9075,655	94,5
	3ª ordem complementar		-	-	-
	1ª ordem			**18653,593**	**66,0**
	2ª ordem			**9604,8931**	**34,0**
	3ª ordem			**-**	**-**
	Sub-total RVF			**28258,4861**	**100**

Total RVF 1.ª Ordem A	**168906,4201**	**10,57**
Total RVF 1.ª Ordem B	**771082,4362**	**48,2**
Total RVF 2.ª Ordem	**518796,0991**	**32,5**
Total RVF 3.ª Ordem	**139889,7427**	**8,75**
Total RVF	**1598674,698**	**100**

A Rede Viária do Concelho do Sabugal está representada na **Mapa 6 em anexo**.

3.1.3.Rede de Pontos de Água (RPA)

Os pontos de água são estruturas de armazenamento de água, construídas ou colocadas no interior dos povoamentos florestais, com o objectivo de melhorar as condições de combate a incêndios e, em simultâneo, contribuir para o aumento das potencialidades intrínsecas das matas no sentido de uma maior diversidade.

Por sua vez, a água é o produto mais utilizado na extinção de fogos, desde tempos imemoriais, em virtude da sua capacidade de retenção de calor, da sua fluidez, que permite fácil transporte, e ainda da sua relativa abundância, embora possa escassear juntos aos locais de incêndio, nas épocas normais de fogos. A acção humectante da água sobre o combustível, antes de este entrar em ignição, tornando – o menos vulnerável, atrasando o momento em que ele atingirá a temperatura de ignição.

Nos quadros que se seguem, encontramos a rede de pontos de água do Concelho do Sabugal, constituída por um conjunto de estruturas de armazenamento e planos de água acessíveis.

Quadro 82: Capacidade da rede de pontos de água na Freguesia de Águas Belas

Freguesia	ID_PA	Código do tipo de PA	Designação da Rede de Pontos de Água	Quantidade de PA	Volume máximo(m3)
Águas Belas	1	310	Tomada de Água	1	0
	2	310	Tomada de Água	1	0
	3	113	Piscina	1	39,238
	4	113	Piscina	1	50,495
		Sub-Total		**4**	**89,733**

Quadro 83: Capacidade da rede de pontos de água na Freguesia de Aldeia do Bispo

Freguesia	ID_PA	Código do tipo de PA	Designação da Rede de Pontos de Água	Quantidade de PA	Volume máximo(m3)
Aldeia do Bispo	5	214	Charca Escavada	1	14023,02
	6	310	Tomada de Água	1	0
	7	310	Tomada de Água	1	0
	8	310	Tomada de Água	1	0
	9	310	Tomada de Água	1	0
	10	113	Piscina	1	48,95
	11	113	Piscina	1	614,9
	12	212	Açude	1	232,68
	13	212	Açude	1	634,89
	14	113	Piscina	1	81,66
	15	212	Açude	1	34
	16	114	Tanque de Rega	1	19,07
	17	114	Tanque de Rega	1	28,8
	18	114	Tanque de Rega	1	9,68
	18	111	Reservatório	1	111,996
	19	212	Açude	1	88,21
		Sub-Total		**16**	**15 927,856**

Quadro 84: Capacidade da rede de pontos de água na Freguesia de Aldeia da Ponte

Freguesia	ID_PA	Código do tipo de PA	Designação da Rede de Pontos de Água	Quantidade de PA	Volume máximo(m3)
Aldeia da Ponte	20	214	Charca Escavada	1	9246,9
	21	214	Charca Escavada	1	488,33
	22	214	Charca Escavada	1	1570
	23	214	Charca Escavada	1	3645,32
	24	310	Tomadas de Água	1	0
	25	310	Tomadas de Água	1	0
	26	310	Tomadas de Água	1	0
	27	310	Tomadas de Água	1	0
	28	212	Açude	1	4483,54
	29	310	Tomadas de Água	1	0
	30	214	Charca Escavada	1	76,93
	31	214	Charca Escavada	1	1189,09
	32	214	Charca Escavada	1	1698,7
	33	310	Tomadas de Água	1	0
	34	310	Tomadas de Água	1	0
	35	225	Curso de Água	1	0
	36	310	Tomadas de Água	1	0
	37	310	Tomadas de Água	1	0
	38	310	Tomadas de Água	1	0
	39	310	Tomadas de Água	1	0
	40	310	Tomadas de Água	1	0
	41	113	Piscina	1	128,7
	42	214	Charca Escavada	1	335,62
	43	214	Charca Escavada	1	175,68
	44	214	Charca Escavada	1	1990,57

Freguesia	ID_PA	Código do tipo de PA	Designação da Rede de Pontos de Água	Quantidade de PA	Volume máximo(m3)
Aldeia da Ponte	45	214	Charca Escavada	1	254,34
	46	241	Charca Escavada	1	3972,04
	47	212	Açude	1	4521,11
	48	214	Charca Escavada	1	1668,25
	49	214	Charca Escavada	1	5380,25
	50	310	Tomadas de Água	1	0
	51	310	Tomadas de Água	1	0
	52	310	Tomadas de Água	1	0
	53	111	Reservatório	1	160,198
	54	111	Reservatório	1	49,417
		Sub-Total		**35**	**41 034,985**

Quadro 85: Capacidade da rede de pontos de água na Freguesia de Aldeia da Ribeira

Freguesia	ID_PA	Código do tipo de PA	Designação da Rede de Pontos de Água	Quantidade de PA	Volume máximo(m3)
Aldeia da Ribeiras	55	214	Charca Escavada	1	1550
	56	214	Charca Escavada	1	300
	57	214	Charca Escavada	1	315
	58	214	Charca Escavada	1	672
	59	214	Charca Escavada	1	1875
	60	214	Charca Escavada	1	100
	61	214	Charca Escavada	1	3608
	62	214	Charca Escavada	1	465
	63	214	Charca Escavada	1	700
	64	214	Charca Escavada	1	885
	65	214	Charca Escavada	1	126
	66	214	Charca Escavada	1	1164
	67	214	Charca Escavada	1	1300
	68	214	Charca Escavada	1	728
	69	214	Charca Escavada	1	512
	70	214	Charca Escavada	1	4000
	71	214	Charca Escavada	1	795
	72	214	Charca Escavada	1	342
	73	214	Charca Escavada	1	1080
	74	214	Charca Escavada	1	992,86
	75	310	Tomada de Água	1	0
	76	310	Tomada de Água	1	0
	77	310	Tomada de Água	1	0
	78	114	Tanque	1	17,64
	79	310	Tomada de Água	1	0

Freguesia	ID_PA	Código do tipo de PA	Designação da Rede de Pontos de Água	Quantidade de PA	Volume máximo(m3)
Aldeia da Ribeiras	80	310	Tomada de Água	1	0
	81	111	Reservatório	1	79,67
	82	214	Charca Escavada	1	321
	83	214	Charca Escavada	1	1647
	84	214	Charca Escavada	1	155
	85	214	Charca Escavada	1	1755
	86	214	Charca Escavada	1	5495
	87	214	Charca Escavada	1	1015
	88	310	Tomada de Água	1	0
	89	310	Tomada de Água	1	0
	90	310	Tomada de Água	1	0
	91	310	Tomada de Água	1	0
	92	310	Tomada de Água	1	0
	93	310	Tomada de Água	1	0
	94	310	Tomada de Água	1	0
	95	310	Tomada de Água	1	0
	96	310	Tomada de Água	1	0
	97	310	Tomada de Água	1	0
	98	310	Tomada de Água	1	0
	99	310	Tomada de Água	1	0
	100	113	Piscina	1	54,56
	101	212	Açude	1	1330
	102	113	Piscina	1	101,46
	103	114	Tanque	1	23,98
	104	214	Charca Escavada	1	1275
	105	111	Reservatório	1	163,36
	106	214	Charca Escavada	1	1400

Freguesia	ID_PA	Código do tipo de PA	Designação da Rede de Pontos de Água	Quantidade de PA	Volume máximo(m3)
Aldeia da Ribeiras	107	214	Charca Escavada	1	3924
	108	211	Albufeira	1	241420
	109	214	Charca Escavada	1	801
	110	214	Charca Escavada	1	18222
	111	214	Charca Escavada	1	1280
	112	214	Charca Escavada	1	762
	Sub-Total			**58**	**302 702,53**

Quadro 86: Capacidade da rede de pontos de água na Freguesia de Aldeia de Santo António

Freguesia	ID_PA	Código do tipo de PA	Designação da Rede de Pontos de Água	Quantidade de PA	Volume máximo(m3)
Aldeia de Santo António	113	310	Tomada de Água	1	0
	114	310	Tomada de Água	1	0
	115	310	Tomada de Água	1	0
	116	310	Tomada de Água	1	0
	117	114	Tanque	1	93,92
	118	310	Tomada de Água	1	0
	119	114	Tanque	1	34,227
	120	114	Tanque	1	62,355
	121	214	Charca Escavada	1	300
	122	310	Tomada de Água	1	0
	123	310	Tomada de Água	1	0
	124	310	Tomada de Água	1	0
	125	113	Piscina	1	100,114
	126	310	Tomada de Água	1	0
	127	214	Charca Escavada	1	3402
	128	113	Piscina	1	33,28
	129	113	Piscina	1	176,927
	130	113	Piscina	1	176,927
	131	212	Açude	1	9930
	132	113	Piscina	1	54,212
	133	113	Piscina	1	114,311
	134	113	Piscina	1	59,237
	135	113	Piscina	1	80,83
	136	113	Piscina	1	83,951
	137	212	Açude	1	6045

Freguesia	ID_PA	Código do tipo de PA	Designação da Rede de Pontos de Água	Quantidade de PA	Volume máximo(m3)
Aldeia de Santo António	138	214	Charca Escavada	1	1390
	139	214	Charca Escavada	1	5880
	140	214	Charca Escavada	1	5872
	141	214	Charca Escavada	1	7445
	142	113	Piscina	1	57,093
	143	310	Tomada de Água	1	0
	144	310	Tomada de Água	1	0
	145	310	Tomada de Água	1	0
	146	310	Tomada de Água	1	0
	147	310	Tomada de Água	1	0
	148	310	Tomada de Água	1	0
	149	310	Tomada de Água	1	0
	150	211	Albufeira	1	139010900
	151	310	Tomada de Água	1	0
	152	113	Piscina	1	41,06
	153	310	Tomada de Água	1	0
	154	310	Tomada de Água	1	0
	155	113	Piscina	1	45,286
	156	310	Tomada de Água	1	0
	157	214	Charca Escavada	1	930
	158	310	Tomada de Água	1	0
	159	310	Tomada de Água	1	0
	160	310	Tomada de Água	1	0
	161	113	Piscina	1	92,67
	162	113	Piscina	1	51,74

Freguesia	ID_PA	Código do tipo de PA	Designação da Rede de Pontos de Água	Quantidade de PA	Volume máximo(m3)
Aldeia de Santo António	163	310	Tomada de Água	1	0
	164	113	Piscina	1	96
	165	212	Açude	1	4995
	166	310	Tomada de Água	1	0
	167	310	Tomada de Água	1	0
	168	310	Tomada de Água	1	0
	169	310	Tomada de Água	1	0
	170	310	Tomada de Água	1	0
	171	310	Tomada de Água	1	0
	172	310	Tomada de Água	1	0
	173	214	Charca Escavada	1	4140
	174	214	Charca Escavada	1	4895
	175	310	Tomada de Água	1	0
	176	114	Tanque	1	36,51
	177	310	Tomada de Água	1	0
	178	114	Tanque	1	23,72
	179	310	Tomada de Água	1	0
	180	214	Charca Escavada	1	2791
	181	214	Charca Escavada	1	3435
	182	310	Tomada de Água	1	0
	183	310	Tomada de Água	1	0
	184	214	Charca Escavada	1	255
	185	214	Charca Escavada	1	975
	186	113	Piscina	1	52,74
	187	113	Piscina	1	85
		Sub-Total		**75**	**139 074 932,1**

Quadro 87: Capacidade da rede de pontos de água na Freguesia de Aldeia Velha

Freguesia	ID_PA	Código do tipo de PA	Designação da Rede de Pontos de Água	Quantidade de PA	Volume máximo(m3)
Aldeia Velha	188	310	Tomada de Água	1	0
	189	310	Tomada de Água	1	0
	190	310	Tomada de Água	1	0
	191	310	Tomada de Água	1	0
	192	310	Tomada de Água	1	0
	193	310	Tomada de Água	1	0
	194	310	Tomada de Água	1	0
	195	310	Tomada de Água	1	0
	195	214	Charca Escavada	1	8122,38
	196	214	Charca Escavada	1	284,96
	197	214	Charca Escavada	1	15027,83
	198	214	Charca Escavada	1	2250,02
	199	114	Tanque de Rega	1	92,63
	200	310	Tomada de Água	1	0
	201	310	Tomada de Água	1	0
	202	310	Tomada de Água	1	0
	203	310	Tomada de Água	1	0
	204	310	Tomada de Água	1	0
	205	310	Tomada de Água	1	0
	206	212	Açude	1	3225,68
	207	310	Tomada de Água	1	0
	208	310	Tomada de Água	1	0
	209	310	Tomada de Água	1	0
	210	310	Tomada de Água	1	0
	211	310	Tomada de Água	1	0

Freguesia	ID_PA	Código do tipo de PA	Designação da Rede de Pontos de Água	Quantidade de PA	Volume máximo(m3)
Aldeia Velha	212	310	Tomada de Água	1	0
	213	310	Tomada de Água	1	0
	214	310	Tomada de Água	1	0
	215	310	Tomada de Água	1	0
	216	310	Tomada de Água	1	0
	217	310	Tomada de Água	1	0
	218	310	Tomada de Água	1	0
	219	310	Tomada de Água	1	0
	220	310	Tomada de Água	1	0
	221	310	Tomada de Água	1	0
	222	310	Tomada de Água	1	0
	223	310	Tomada de Água	1	0
	224	310	Tomada de Água	1	0
	225	310	Tomada de Água	1	0
	226	310	Tomada de Água	1	0
	227	310	Tomada de Água	1	0
	228	310	Tomada de Água	1	0
	229	310	Tomada de Água	1	0
	230	310	Tomada de Água	1	0
	231	310	Tomada de Água	1	0
	232	310	Tomada de Água	1	0
	233	310	Tomada de Água	1	0
	234	310	Tomada de Água	1	0
	235	310	Tomada de Água	1	0
	236	310	Tomada de Água	1	0
	237	310	Tomada de Água	1	0

Freguesia	ID_PA	Código do tipo de PA	Designação da Rede de Pontos de Água	Quantidade de PA	Volume máximo(m3)
Aldeia Velha	238	113	Piscina	1	34,64
	239	310	Tomada de Água	1	0
	240	310	Tomada de Água	1	0
	241	310	Tomada de Água	1	0
	242	111	Reservatório	1	61,746
		Sub-Total		**56**	**29 099,886**

Quadro 88: Capacidade da rede de pontos de água na Freguesia de Alfaiates

Freguesia	ID_PA	Código do tipo de PA	Designação da Rede de Pontos de Água	Quantidade de PA	Volume máximo(m3)
Alfaiates	243	214	Charca Escavada	1	2260,8
	244	114	Tanque de Rega	1	48,42
	245	214	Charca Escavada	1	8921,8
	246	214	Charca Escavada	1	9662,63
	247	214	Charca Escavada	1	5143,48
	248	310	Tomada de Água	1	0
	249	310	Tomada de Água	1	0
	250	310	Tomada de Água	1	0
	251	310	Tomada de Água	1	0
	252	310	Tomada de Água	1	0
	253	310	Tomada de Água	1	0
	254	310	Tomada de Água	1	0
	255	310	Tomada de Água	1	0
	256	310	Tomada de Água	1	0
	257	310	Tomada de Água	1	0
	258	310	Tomada de Água	1	0
	259	310	Tomada de Água	1	0
	260	114	Tanque de Rega	1	12,52
	261	310	Tomada de Água	1	0
	262	310	Tomada de Água	1	0
	263	310	Tomada de Água	1	0
	264	310	Tomada de Água	1	0
	265	310	Tomada de Água	1	0
	266	310	Tomada de Água	1	0
	267	310	Tomada de Água	1	0

Freguesia	ID_PA	Código do tipo de PA	Designação da Rede de Pontos de Água	Quantidade de PA	Volume máximo(m3)
Alfaiates	268	310	Tomada de Água	1	0
	269	310	Tomada de Água	1	0
	270	310	Tomada de Água	1	0
	271	310	Tomada de Água	1	0
	272	310	Tomada de Água	1	0
	273	310	Tomada de Água	1	0
	274	310	Tomada de Água	1	0
	275	310	Tomada de Água	1	0
	276	310	Tomada de Água	1	0
	277	310	Tomada de Água	1	0
	278	310	Tomada de Água	1	0
	279	310	Tomada de Água	1	0
	280	211	Albufeira de Barragem	1	4504844,22
	281	310	Tomada de Água	1	0
	282	310	Tomada de Água	1	0
	283	310	Tomada de Água	1	0
	284	214	Charca Escavada	1	874413,42
	285	113	Piscina	1	96,58
	286	214	Charca Escavada	1	1139,82
	287	214	Charca Escavada	1	8587,1
	288	113	Piscina	1	111,4
	289	310	Tomada de Água	1	0
	290	310	Tomada de Água	1	0
	291	310	Tomada de Água	1	0
	292	310	Tomada de Água	1	0
	293	310	Tomada de Água	1	0
	294	310	Tomada de Água	1	0

Freguesia	ID_PA	Código do tipo de PA	Designação da Rede de Pontos de Água	Quantidade de PA	Volume máximo(m3)
Alfaiates	295	310	Tomada de Água	1	0
	296	310	Tomada de Água	1	0
	297	310	Tomada de Água	1	0
	298	310	Tomada de Água	1	0
	299	310	Tomada de Água	1	0
	300	310	Tomada de Água	1	0
	301	111	Reservatório	1	116,717
	302	310	Tomada de Água	1	0
	303	310	Tomada de Água	1	0
	304	310	Tomada de Água	1	0
	305	310	Tomada de Água	1	0
	306	310	Tomada de Água	1	0
	307	310	Tomada de Água	1	0
	308	310	Tomada de Água	1	0
		Sub-Total		**66**	**5 415 358,907**

Quadro 89: Capacidade da rede de pontos de água na Freguesia de Badamalos

Freguesia	ID_PA	Código do tipo de PA	Designação da Rede de Pontos de Água	Quantidade de PA	Volume máximo(m3)
Badamalos	309	310	Tomada de Água	1	0
	310	310	Tomada de Água	1	0
	311	310	Tomada de Água	1	0
	312	310	Tomada de Água	1	0
	313	310	Tomada de Água	1	0
	314	310	Tomada de Água	1	0
	315	310	Tomada de Água	1	0
	316	310	Tomada de Água	1	0
	317	310	Tomada de Água	1	0
	318	310	Tomada de Água	1	0
	319	310	Tomada de Água	1	0
	320	310	Tomada de Água	1	0
	321	310	Tomada de Água	1	0
	322	310	Tomada de Água	1	0
		Sub-Total		**14**	**0**

Quadro 90: Capacidade da rede de pontos de água na Freguesia de Baraçal

Freguesia	ID_PA	Código do tipo de PA	Designação da Rede de Pontos de Água	Quantidade de PA	Volume máximo(m3)
Baraçal	323	112	Poço	1	0
	324	310	Tomada de Água	1	0
	325	310	Tomada de Água	1	0
	326	310	Tomada de Água	1	0
	327	310	Tomada de Água	1	0
	328	310	Tomada de Água	1	0
	329	310	Tomada de Água	1	0
	330	310	Tomada de Água	1	0
	331	310	Tomada de Água	1	0
	332	310	Tomada de Água	1	0
	333	310	Tomada de Água	1	0
	334	310	Tomada de Água	1	0
	335	310	Tomada de Água	1	0
	336	114	Tanque	1	26,021
	337	310	Tomada de Água	1	0
	338	310	Tomada de Água	1	0
	339	310	Tomada de Água	1	0
	340	310	Tomada de Água	1	0
	341	310	Tomada de Água	1	0
	342	310	Tomada de Água	1	0
	343	310	Tomada de Água	1	0
	344	310	Tomada de Água	1	0
	345	114	Tanque	1	0
	346	310	Tomada de Água	1	0
	347	310	Tomada de Água	1	0

Freguesia	ID_PA	Código do tipo de PA	Designação da Rede de Pontos de Água	Quantidade de PA	Volume máximo(m3)
Baraçal	348	310	Tomada de Água	1	0
	349	310	Tomada de Água	1	0
	350	310	Tomada de Água	1	0
	351	310	Tomada de Água	1	0
	352	310	Tomada de Água	1	0
	353	310	Tomada de Água	1	0
	354	310	Tomada de Água	1	0
	355	310	Tomada de Água	1	0
	356	310	Tomada de Água	1	0
	357	310	Tomada de Água	1	0
	358	111	Reservatório	1	83,151
	359	113	Piscina	1	60
	360	214	Charca Escavada	1	90
	361	214	Charca Escavada	1	6716
	362	212	Açude	1	14600
	363	214	Charca Escavada	1	171
		Sub-Total		**41**	**21 746,172**

Quadro 91: Capacidade da rede de pontos de água na Freguesia de Bendada

Freguesia	ID_PA	Código do tipo de PA	Designação da Rede de Pontos de Água	Quantidade de PA	Volume máximo(m3)
Bendada	364	214	Charca Escavada	1	2906
	365	214	Charca Escavada	1	1180
	366	214	Charca Escavada	1	1304
	367	214	Charca Escavada	1	1878
	368	214	Charca Escavada	1	450
	369	214	Charca Escavada	1	80
	370	214	Charca Escavada	1	188
	371	214	Charca Escavada	1	2964
	372	214	Charca Escavada	1	248
	373	310	Tomada de Água	1	0
	374	310	Tomada de Água	1	0
	375	310	Tomada de Água	1	0
	376	310	Tomada de Água	1	0
	377	310	Tomada de Água	1	0
	378	310	Tomada de Água	1	0
	379	111	Reservatório	1	127,57
	380	310	Tomada de Água	1	0
	381	310	Tomada de Água	1	0
	382	310	Tomada de Água	1	0
	383	310	Tomada de Água	1	0
	384	310	Tomada de Água	1	0
	385	310	Tomada de Água	1	0
	386	310	Tomada de Água	1	0
	387	310	Tomada de Água	1	0
	388	310	Tomada de Água	1	0

Freguesia	ID_PA	Código do tipo de PA	Designação da Rede de Pontos de Água	Quantidade de PA	Volume máximo(m3)
Bendada	389	310	Tomada de Água	1	0
	390	310	Tomada de Água	1	0
	391	310	Tomada de Água	1	0
	392	310	Tomada de Água	1	0
	393	310	Tomada de Água	1	0
	394	310	Tomada de Água	1	0
	395	214	Charca Escavada	1	810
	396	214	Charca Escavada	1	3094
	397	310	Tomada de Água	1	0
	398	214	Charca Escavada	1	1020
	399	113	Piscina	1	60,14
	400	114	Tanque	1	25,07
	401	114	Tanque	1	42,99
	402	214	Charca Escavada	1	2916
	403	214	Charca Escavada	1	1785
	404	214	Charca Escavada	1	230
	405	214	Charca Escavada	1	386
	406	214	Charca Escavada	1	2121
	407	114	Tanque	1	75,45
	408	214	Charca Escavada	1	940
	409	214	Charca Escavada	1	2712,96
	410	214	Charca Escavada	1	1036
	411	214	Charca Escavada	1	3772,08
	412	214	Charca Escavada	1	786
	413	310	Tomada de Água	1	0

Freguesia	ID_PA	Código do tipo de PA	Designação da Rede de Pontos de Água	Quantidade de PA	Volume máximo(m3)
Bendada	414	114	Tanque	1	297,8
	415	214	Charca Escavada	1	18036
	416	113	Piscina	1	38,72
	417	214	Charca Escavada	1	12690
	418	113	Piscina	1	91,17
	419	214	Charca Escavada	1	180
	420	225	Outros Cursos de Água	1	0
	421	214	Charca Escavada	1	16500
	422	214	Charca Escavada	1	1248
	423	214	Charca Escavada	1	100
	424	214	Charca Escavada	1	1300
	425	214	Charca Escavada	1	60,95
	426	214	Charca Escavada	1	1968
	427	214	Charca Escavada	1	5064
	428	214	Charca Escavada	1	2630
	429	214	Charca Escavada	1	1002
	430	310	Tomada de Água	1	0
	431	310	Tomada de Água	1	0
	432	310	Tomada de Água	1	0
	433	310	Tomada de Água	1	0
	434	310	Tomada de Água	1	0
	435	214	Charca Escavada	1	1692
	436	214	Charca Escavada	1	3600
	437	214	Charca Escavada	1	3600
	438	214	Charca Escavada	1	1800
	439	214	Charca Escavada	1	1920

Freguesia	ID_PA	Código do tipo de PA	Designação da Rede de Pontos de Água	Quantidade de PA	Volume máximo(m3)
Bendada	440	214	Charca Escavada	1	390
	441	310	Tomada de Água	1	0
	442	214	Charca Escavada	1	3227
	443	214	Charca Escavada	1	460
	444	214	Charca Escavada	1	3996
	445	214	Charca Escavada	1	1300
	446	214	Charca Escavada	1	153
	447	214	Charca Escavada	1	2751
	448	214	Charca Escavada	1	280
	449	114	Tanque	1	42,96
	450	214	Charca Escavada	1	1460
	451	214	Charca Escavada	1	4696
	452	214	Charca Escavada	1	948
	453	214	Charca Escavada	1	1956
	454	114	Tanque	1	15,78
	455	214	Charca Escavada	1	545
	456	214	Charca Escavada	1	368
	457	214	Charca Escavada	1	3200
	458	214	Charca Escavada	1	1100
	459	214	Charca Escavada	1	756
	460	214	Charca Escavada	1	2800
	461	214	Charca Escavada	1	4648
	462	214	Charca Escavada	1	1920
	463	310	Tomada de Água	1	0
	464	114	Tanque	1	21,45

Freguesia	ID_PA	Código do tipo de PA	Designação da Rede de Pontos de Água	Quantidade de PA	Volume máximo(m3)
Bendada	465	113	Piscina	1	159,68
	466	113	Piscina	1	242,3
	467	113	Piscina	1	83,91
	468	113	Piscina	1	61,24
		Sub-Total		**106**	**144 538,22**

Quadro 92: Capacidade da rede de pontos de água na Freguesia de Bismula

Freguesia	ID_PA	Código do tipo de PA	Designação da Rede de Pontos de Água	Quantidade de PA	Volume máximo(m3)
Bismula	469	310	Tomada de Água	1	0
	470	111	Reservatório	1	217,33
	471	310	Tomada de Água	1	0
	472	310	Tomada de Água	1	0
	473	310	Tomada de Água	1	0
	474	310	Tomada de Água	1	0
	475	310	Tomada de Água	1	0
	476	310	Tomada de Água	1	0
	477	310	Tomada de Água	1	0
	478	310	Tomada de Água	1	0
	479	310	Tomada de Água	1	0
	480	310	Tomada de Água	1	0
	481	310	Tomada de Água	1	0
	482	310	Tomada de Água	1	0
	483	310	Tomada de Água	1	0
	484	310	Tomada de Água	1	0
	485	310	Tomada de Água	1	0
	486	310	Tomada de Água	1	0
	487	310	Tomada de Água	1	0
	488	310	Tomada de Água	1	00
	489	310	Tomada de Água	1	0
	490	310	Tomada de Água	1	0
	491	114	Tanque	1	22,03
	492	113	Piscina	1	67,124
	493	310	Tomada de Água	1	0

Freguesia	ID_PA	Código do tipo de PA	Designação da Rede de Pontos de Água	Quantidade de PA	Volume máximo(m3)
Bismula	494	310	Tomada de Água	1	0
	495	113	Piscina	1	52,334
	496	214	Charca Escavada	1	7070
	497	214	Charca Escavada	1	1624
	498	214	Charca Escavada	1	1407,77
		Sub-Total		**30**	**10 460,588**

Quadro 93: Capacidade da rede de pontos de água na Freguesia de Casteleiro

Freguesia	ID_PA	Código do tipo de PA	Designação da Rede de Pontos de Água	Quantidade de PA	Volume máximo(m3)
Casteleiro	499	310	Tomada de Água	1	0
	500	310	Tomada de Água	1	0
	501	310	Tomada de Água	1	0
	502	310	Tomada de Água	1	0
	503	310	Tomada de Água	1	0
	504	310	Tomada de Água	1	0
	505	310	Tomada de Água	1	0
	506	310	Tomada de Água	1	0
	507	213	Canal de Rega	1	0
	508	214	Charca Escavada	1	2030,7
	509	113	Piscina	1	70
	510	114	Tanque de Rega	1	110,18
	511	214	Charca Escavada	1	17040
	512	214	Charca Escavada	1	369
	513	114	Tanque de Rega	1	91,77
	514	214	Charca Escavada	1	2360
	515	214	Charca Escavada	1	1744
	516	211	Açude	1	98084
	517	214	Charca Escavada	1	20268
	518	214	Charca Escavada	1	6005
	519	214	Charca Escavada	1	3008
	520	214	Charca Escavada	1	5286
	521	214	Charca Escavada	1	1764

Freguesia	ID_PA	Código do tipo de PA	Designação da Rede de Pontos de Água	Quantidade de PA	Volume máximo(m3)
Casteleiro	522	214	Charca Escavada	1	2688
	523	114	Tanque de Rega	1	55,49
	524	310	Tomada de Água	1	0
	525	310	Tomada de Água	1	0
	526	310	Tomada de Água	1	0
	527	310	Tomada de Água	1	0
	528	310	Tomada de Água	1	0
	529	310	Tomada de Água	1	0
	530	310	Tomada de Água	1	0
	531	310	Tomada de Água	1	0
	532	310	Tomada de Água	1	0
	533	310	Tomada de Água	1	0
	534	310	Tomada de Água	1	0
	535	214	Charca Escavada	1	23233
	536	310	Tomada de Água	1	0
	537	310	Tomada de Água	1	0
	538	310	Tomada de Água	1	0
	539	310	Tomada de Água	1	0
	540	111	Reservatório	1	30,87
	541	310	Tomada de Água	1	0
	542	310	Tomada de Água	1	0
	543	310	Tomada de Água	1	0
	544	310	Tomada de Água	1	0
	545	310	Tomada de Água	1	0
	546	310	Tomada de Água	1	0
	547	310	Tomada de Água	1	0
	548	310	Tomada de Água	1	0

Freguesia	ID_PA	Código do tipo de PA	Designação da Rede de Pontos de Água	Quantidade de PA	Volume máximo(m3)
Casteleiro	549	310	Tomada de Água	1	0
	550	310	Tomada de Água	1	0
	551	114	Tanque de Rega	1	18,53
	552	214	Charca Escavada	1	360
	553	214	Charca Escavada	1	37492
	554	211	Albufeira	1	385352
	555	214	Charca Escavada	1	3514
	556	214	Charca Escavada	1	4335
	557	214	Charca Escavada	1	1216
	558	214	Charca Escavada	1	70
	559	214	Charca Escavada	1	396
	560	214	Charca Escavada	1	580
	561	214	Charca Escavada	1	15260
	562	114	Tanque de Rega	1	27,87
	563	310	Tomada de Água	1	0
	564	214	Charca Escavada	1	2090
	565	214	Charca Escavada	1	4972
	566	214	Charca Escavada	1	1285
	567	114	Tanque de Rega	1	3,65
	568	214	Charca Escavada	1	9000
		Sub-Total		**70**	**650 210,06**

Quadro 94: Capacidade da rede de pontos de água na Freguesia de Cerdeira do Côa

Freguesia	ID_PA	Código do tipo de PA	Designação da Rede de Pontos de Água	Quantidade de PA	Volume máximo(m3)
Cerdeira do Côa	569	310	Tomada de Água	1	0
	570	310	Tomada de Água	1	0
	571	310	Tomada de Água	1	0
	572	310	Tomada de Água	1	0
	573	310	Tomada de Água	1	0
	574	310	Tomada de Água	1	0
	575	310	Tomada de Água	1	0
	576	310	Tomada de Água	1	0
	577	310	Tomada de Água	1	0
	578	310	Tomada de Água	1	0
	579	310	Tomada de Água	1	0
	580	310	Tomada de Água	1	0
	581	310	Tomada de Água	1	0
	582	310	Tomada de Água	1	0
	583	310	Tomada de Água	1	0
	584	310	Tomada de Água	1	0
	585	310	Tomada de Água	1	0
	586	310	Tomada de Água	1	0
	587	310	Tomada de Água	1	0
	588	310	Tomada de Água	1	0
	589	310	Tomada de Água	1	0
	590	214	Charca Escavada	1	7971,6
	591	214	Charca Escavada	1	8408
	592	113	Piscina	1	44,22

Freguesia	ID_PA	Código do tipo de PA	Designação da Rede de Pontos de Água	Quantidade de PA	Volume máximo(m3)
Cerdeira do Côa	593	113	Piscina	1	58,694
	594	214	Charca Escavada	1	1134,32
		Sub-Total		**26**	**17 616,834**

Quadro 95: Capacidade da rede de pontos de água na Freguesia de Fóios

Freguesia	ID_PA	Código do tipo de PA	Designação da Rede de Pontos de Água	Quantidade de PA	Volume máximo(m3)
Fóios	595	214	Charca Escavada	1	22210,07
	596	214	Charca Escavada	1	5444,76
	597	214	Charca Escavada	1	803,84
	598	214	Charca Escavada	1	91,53
	599	214	Charca Escavada	1	1576,51
	600	214	Charca Escavada	1	1038,9
	601	113	Piscina	1	19,67
	602	310	Tomada de Água	1	0
	603	113	Piscina	1	1799,27
	604	310	Tomada de Água	1	0
	605	310	Tomada de Água	1	0
	606	310	Tomada de Água	1	0
	607	310	Tomada de Água	1	0
	608	310	Tomada de Água	1	0
	609	310	Tomada de Água	1	0
	610	310	Tomada de Água	1	0
	611	310	Tomada de Água	1	0
	612	310	Tomada de Água	1	0
	613	310	Tomada de Água	1	0
	614	310	Tomada de Água	1	0
	615	310	Tomada de Água	1	0
	616	310	Tomada de Água	1	0
	617	114	Tanque de Rega	1	73,36
	618	212	Açude	1	31,08
	619	214	Charca Escavada	1	1737,2

Freguesia	ID_PA	Código do tipo de PA	Designação da Rede de Pontos de Água	Quantidade de PA	Volume máximo(m3)
Fóios	620	214	Charca Escavada	1	1618,05
	621	214	Charca Escavada	1	3251,91
	622	310	Tomada de Água	1	0
	623	310	Tomada de Água	1	0
	624	310	Tomada de Água	1	0
	625	310	Tomada de Água	1	0
	626	310	Tomada de Água	1	0
	627	310	Tomada de Água	1	0
	628	111	Reservatório	1	129,039
		Sub-Total		**34**	**39 825,189**

Quadro 96: Capacidade da rede de pontos de água na Freguesia de Forcalhos

Freguesia	ID_PA	Código do tipo de PA	Designação da Rede de Pontos de Água	Quantidade de PA	Volume máximo(m3)
Forcalhos	629	310	Tomada de Água	1	0
	630	214	Charca Escavada	1	1493,86
	631	113	Piscina	1	63,57
	632	310	Tomada de Água	1	0
	633	310	Tomada de Água	1	0
	634	310	Tomada de Água	1	0
	635	310	Tomada de Água	1	0
	636	310	Tomada de Água	1	0
	637	310	Tomada de Água	1	0
	638	310	Tomada de Água	1	0
	639	310	Tomada de Água	1	0
	640	310	Tomada de Água	1	0
	641	310	Tomada de Água	1	0
	642	310	Tomada de Água	1	0
	643	310	Tomada de Água	1	0
	644	310	Tomada de Água	1	0
	645	214	Charca Escavada	1	2212,08
	646	310	Tomada de Água	1	0
	647	310	Tomada de Água	1	0
	648	310	Tomada de Água	1	0
	649	310	Tomada de Água	1	0
	650	310	Tomada de Água	1	0
	651	310	Tomada de Água	1	0
	652	310	Tomada de Água	1	0
	653	310	Tomada de Água	1	0

Freguesia	ID_PA	Código do tipo de PA	Designação da Rede de Pontos de Água	Quantidade de PA	Volume máximo(m3)
Forcalhos	654	310	Tomada de Água	1	0
	655	111	Reservatório	1	77,5
		Sub-Total		**27**	**3 847,01**

Quadro 97: Capacidade da rede de pontos de água na Freguesia de Lageosa da Raia

Freguesia	ID_PA	Código do tipo de PA	Designação da Rede de Pontos de Água	Quantidade de PA	Volume máximo(m3)
Lageosa da Raia	656	310	Tomada de Água	1	0
	657	113	Piscina	1	32,27
	658	310	Tomada de Água	1	0
	659	310	Tomada de Água	1	0
	660	310	Tomada de Água	1	0
	661	310	Tomada de Água	1	0
	662	310	Tomada de Água	1	0
	663	310	Tomada de Água	1	0
	664	310	Tomada de Água	1	0
	665	310	Tomada de Água	1	0
	666	310	Tomada de Água	1	0
	667	310	Tomada de Água	1	0
	668	310	Tomada de Água	1	0
	669	310	Tomada de Água	1	0
	670	310	Tomada de Água	1	0
	671	310	Tomada de Água	1	0
	672	310	Tomada de Água	1	0
	673	310	Tomada de Água	1	0
	674	310	Tomada de Água	1	0
	675	113	Piscina	1	50
	676	310	Tomada de Água	1	0
	677	310	Tomada de Água	1	0
	678	310	Tomada de Água	1	0
	679	212	Açude	1	1075,16

Freguesia	ID_PA	Código do tipo de PA	Designação da Rede de Pontos de Água	Quantidade de PA	Volume máximo(m3)
Lageosa da Raia	680	114	Tanque	1	250
	681	214	Charca Escavada	1	235,5
	682	310	Tomada de Água	1	0
	683	214	Charca Escavada	1	9739,16
	684	111	Reservatório	1	75,385
		Sub-Total		**29**	**11 407,475**

Quadro 98: Capacidade da rede de pontos de água na Freguesia de Lomba

Freguesia	ID_PA	Código do tipo de PA	Designação da Rede de Pontos de Água	Quantidade de PA	Volume máximo(m3)
Lomba	685	114	Tanque de Rega	1	17,21
	686	310	Tomada de Água	1	0
	687	310	Tomada de Água	1	0
	688	114	Tanque de Rega	1	4,76
	689	111	Reservatório	1	22,746
	690	214	Charca Escavada	1	2889,49
	691	310	Tomada de Água	1	0
	692	310	Tomada de Água	1	0
	693	113	Piscina	1	53,829
		Sub-Total		**9**	**2 988,035**

Quadro 99: Capacidade da rede de pontos de água na Freguesia de Malcata

Freguesia	ID_PA	Código do tipo de PA	Designação da Rede de Pontos de Água	Quantidade de PA	Volume máximo(m3)
Malcata	694	310	Tomada de Água	1	0
	695	310	Tomada de Água	1	0
	696	310	Tomada de Água	1	0
	697	310	Tomada de Água	1	0
	698	310	Tomada de Água	1	0
	699	310	Tomada de Água	1	0
	700	310	Tomada de Água	1	0
	701	310	Tomada de Água	1	0
	702	114	Tanque de Rega	1	18,36
	703	114	Tanque de Rega	1	24,44
	704	214	Charca Escavada	1	357,02
	705	214	Charca Escavada	1	1523,91
	706	211	Albufeira de Barragem	1	139010900
	707	310	Tomadas de Água	1	0
	708	310	Tomada de Água	1	0
	709	114	Tanque de Rega	1	11,25
	710	212	Cisterna em Metal	1	8,747
	711	111	Reservatório	1	62,74
	712	213	Canais de Rega	1	0
		Sub-Total		**19**	**139 012 906,5**

Quadro 100: Capacidade da rede de pontos de água na Freguesia de Moita

Freguesia	ID_PA	Código do tipo de PA	Designação da Rede de Pontos de Água	Quantidade de PA	Volume máximo(m3)
Moita	713	310	Tomada de Água	1	0
	714	310	Tomada de Água	1	0
	715	310	Tomada de Água	1	0
	716	114	Tanque de Rega	1	27,806
	717	310	Tomada de Água	1	0
	718	310	Tomada de Água	1	0
	719	310	Tomada de Água	1	0
	720	310	Tomada de Água	1	0
	721	310	Tomada de Água	1	0
	722	214	Charca Escavada	1	684
	723	214	Charca Escavada	1	2136
	724	214	Charca Escavada	1	9821
	725	214	Charca Escavada	1	1400
	726	214	Charca Escavada	1	2150
	727	114	Tanque de Rega	1	27,15
	728	114	Tanque de Rega	1	6,11
	729	214	Charca Escavada	1	9107
	730	114	Tanque de Rega	1	7,16
	731	214	Charca Escavada	1	100
	732	214	Charca Escavada	1	4648
	733	113	Piscina	1	56,91
	734	113	Piscina	1	390,45
	735	214	Charca Escavada	1	30690
	736	310	Tomada de Água	1	0
	737	114	Tanque de Rega	1	6,67

Freguesia	ID_PA	Código do tipo de PA	Designação da Rede de Pontos de Água	Quantidade de PA	Volume máximo(m3)
Moita	738	310	Tomada de Água	1	0
	739	310	Tomada de Água	1	0
	740	310	Tomada de Água	1	0
	741	310	Tomada de Água	1	0
	742	310	Tomada de Água	1	0
	743	310	Tomada de Água	1	0
	744	113	Piscina	1	77,38
	745	310	Tomada de Água	1	0
	746	310	Tomada de Água	1	0
	747	310	Tomada de Água	1	0
	748	214	Charca Escavada	1	100
	749	310	Tomada de Água	1	0
	750	114	Tanque de Rega	1	12,33
	751	111	Reservatório	1	89,48
		Sub-Total		**39**	**61 537,446**

Quadro 101: Capacidade da rede de pontos de água na Freguesia de Nave

Freguesia	ID_PA	Código do tipo de PA	Designação da Rede de Pontos de Água	Quantidade de PA	Volume máximo(m3)
Nave	752	310	Tomada de Água	1	0
	753	310	Tomada de Água	1	0
	754	111	Reservatório	1	90,49
	755	111	Reservatório	1	46,03
	756	310	Tomada de Água	1	0
	757	310	Tomada de Água	1	0
	758	310	Tomada de Água	1	0
	759	310	Tomada de Água	1	0
	760	310	Tomada de Água	1	0
	761	310	Tomada de Água	1	0
	762	310	Tomada de Água	1	0
	763	113	Piscina	1	5550,72
	764	214	Charca Escavada	1	2502,63
	765	310	Tomada de Água	1	0
	766	310	Tomada de Água	1	0
	767	310	Tomada de Água	1	0
	768	310	Tomada de Água	1	0
	769	310	Tomada de Água	1	0
	770	310	Tomada de Água	1	0
	771	310	Tomada de Água	1	0
	772	310	Tomada de Água	1	0
	773	310	Tomada de Água	1	0
	774	310	Tomada de Água	1	0
	775	310	Tomada de Água	1	0
	776	310	Tomada de Água	1	0

Freguesia	ID_PA	Código do tipo de PA	Designação da Rede de Pontos de Água	Quantidade de PA	Volume máximo(m3)
Nave	777	310	Tomada de Água	1	0
	778	310	Tomada de Água	1	0
	779	310	Tomada de Água	1	0
	780	310	Tomada de Água	1	0
	781	310	Tomada de Água	1	0
	782	310	Tomada de Água	1	0
	783	310	Tomada de Água	1	0
	784	310	Tomada de Água	1	0
	785	310	Tomada de Água	1	0
	786	310	Tomada de Água	1	0
	787	212	Albufeira de Açude	1	1920,51
	788	310	Tomada de Água	1	0
	789	113	Piscina	1	64,01
	790	113	Piscina	1	162,56
	791	113	Piscina	1	74,04
	792	310	Tomada de Água	1	0
	793	310	Tomada de Água	1	0
	794	310	Tomada de Água	1	0
	795	310	Tomada de Água	1	0
	796	310	Tomada de Água	1	0
	797	113	Piscina	1	33,58
	798	310	Tomada de Água	1	0
	799	113	Piscina	1	38,89
		Sub-Total		**48**	**10 483,46**

Quadro 102: Capacidade da rede de pontos de água na Freguesia de Penalobo

Freguesia	ID_PA	Código do tipo de PA	Designação da Rede de Pontos de Água	Quantidade de PA	Volume máximo(m3)
Penalobo	800	214	Charca Escavada	1	653
	801	214	Charca Escavada	1	9086
	802	214	Charca Escavada	1	666
	803	214	Charca Escavada	1	24064
	804	212	Albufeira de Açude	1	792
	805	310	Tomada de Água	1	0
	806	310	Tomada de Água	1	0
	807	310	Tomada de Água	1	0
	808	214	Charca Escavada	1	1281
	809	214	Charca Escavada	1	408
	810	214	Charca Escavada	1	952
	811	214	Charca Escavada	1	1040
	812	214	Charca Escavada	1	80
	813	225	Outros Cursos de Água	1	0
	814	310	Tomada de Água	1	0
	815	214	Charca Escavada	1	75
	816	214	Charca Escavada	1	624
	817	225	Outros Cursos de Água	1	0
	818	310	Tomada de Água	1	0
	819	310	Tomada de Água	1	0
	820	310	Tomada de Água	1	0
	821	310	Tomada de Água	1	0
	822	310	Tomada de Água	1	0
	823	310	Tomada de Água	1	0

Freguesia	ID_PA	Código do tipo de PA	Designação da Rede de Pontos de Água	Quantidade de PA	Volume máximo(m3)
Penalobo	824	214	Charca Escavada	1	80
	825	214	Charca Escavada	1	6296
	826	214	Charca Escavada	1	7574
	827	111	Reservatório	1	13,827
	828	114	Tanque de Rega	1	38,941
		Sub-Total		**29**	**53 568,768**

Quadro 103: Capacidade da rede de pontos de água na Freguesia de Pousafoles do Bispo

Freguesia	ID_PA	Código do tipo de PA	Designação da Rede de Pontos de Água	Quantidade de PA	Volume máximo(m3)
Pousafoles do Bispo	829	310	Tomada de Água	1	0
	830	310	Tomada de Água	1	0
	831	310	Tomada de Água	1	0
	832	310	Tomada de Água	1	0
	833	310	Tomada de Água	1	0
	834	310	Tomada de Água	1	0
	835	310	Tomada de Água	1	0
	836	111	Reservatório	1	206,695
	837	310	Tomada de Água	1	0
	838	310	Tomada de Água	1	0
	839	310	Tomada de Água	1	0
	840	310	Tomada de Água	1	0
	841	310	Tomada de Água	1	0
	842	310	Tomada de Água	1	0
	843	310	Tomada de Água	1	0
	844	310	Tomada de Água	1	0
	845	310	Tomada de Água	1	0
	846	310	Tomada de Água	1	0
	847	310	Tomada de Água	1	0
	848	310	Tomada de Água	1	0
	849	310	Tomada de Água	1	0
	850	310	Tomada de Água	1	0
	851	310	Tomada de Água	1	0
	852	310	Tomada de Água	1	0
	853	310	Tomada de Água	1	0

Freguesia	ID_PA	Código do tipo de PA	Designação da Rede de Pontos de Água	Quantidade de PA	Volume máximo(m3)
Pousafoles do Bispo	854	214	Charca Escavada	1	8880
	855	114	Tanque de Rega	1	32,998
	856	214	Charca Escavada	1	1375
	857	214	Charca Escavada	1	316
	858	214	Charca Escavada	1	3912
		Sub-Total		**30**	**14 722,693**

Quadro 104: Capacidade da rede de pontos de água na Freguesia de Quadrazais

Freguesia	ID_PA	Código do tipo de PA	Designação da Rede de Pontos de Água	Quantidade de PA	Volume máximo(m3)
Quadrazais	859	111	Reservatório	1	74,638
	860	310	Tomada de Água	1	0
	861	310	Tomada de Água	1	0
	862	310	Tomada de Água	1	0
	863	310	Tomada de Água	1	0
	864	310	Tomada de Água	1	0
	865	310	Tomada de Água	1	0
	866	310	Tomada de Água	1	0
	867	310	Tomada de Água	1	0
	868	310	Tomada de Água	1	0
	869	310	Tomada de Água	1	0
	870	310	Tomada de Água	1	0
	871	310	Tomada de Água	1	0
	872	310	Tomada de Água	1	0
	873	310	Tomada de Água	1	0
	874	310	Tomada de Água	1	0
	875	113	Piscina	1	30,14
	876	310	Tomada de Água	1	0
	877	310	Tomada de Água	1	0
	878	310	Tomada de Água	1	0
	879	310	Tomada de Água	1	0
	880	113	Piscina	1	156,01
	881	310	Tomada de Água	1	0
	882	310	Tomada de Água	1	0
	883	310	Tomada de Água	1	0

Freguesia	ID_PA	Código do tipo de PA	Designação da Rede de Pontos de Água	Quantidade de PA	Volume máximo(m3)
Quadrazais	884	310	Tomada de Água	1	0
	885	310	Tomada de Água	1	0
	886	310	Tomada de Água	1	0
	887	310	Tomada de Água	1	0
	889	310	Tomada de Água	1	0
	890	310	Tomada de Água	1	0
	891	310	Tomada de Água	1	0
	892	310	Tomada de Água	1	0
	893	310	Tomada de Água	1	0
	894	310	Tomada de Água	1	0
	895	310	Tomada de Água	1	0
	896	310	Tomada de Água	1	0
	897	310	Tomada de Água	1	0
	898	310	Tomada de Água	1	0
	899	310	Tomada de Água	1	0
	900	310	Tomada de Água	1	0
	901	310	Tomada de Água	1	0
	902	212	Albufeira de Açude	1	1171,31
	903	310	Tomada de Água	1	0
	904	214	Charca Escavada	1	1202,03
	905	214	Charca Escavada	1	2008,44
	906	214	Charca Escavada	1	6099,45
	907	214	Charca Escavada	1	43702,6

Freguesia	ID_PA	Código do tipo de PA	Designação da Rede de Pontos de Água	Quantidade de PA	Volume máximo(m3)
Quadrazais	908	214	Charca Escavada	1	602,88
	909	214	Charca Escavada	1	150,72
	910	214	Charca Escavada	1	150,72
	911	310	Tomada de Água	1	0
	912	310	Tomada de Água	1	0
	913	310	Tomada de Água	1	0
	914	310	Tomada de Água	1	0
	915	214	Charca Escavada	1	8295,55
	916	212	Albufeira de Açude	1	3451,21
	917	214	Charca Escavada	1	12880,72
	918	112	Poço	1	3,719
	919	111	Reservatório	1	52,981
		Sub-Total		**60**	**80 033,118**

Quadro 105: Capacidade da rede de pontos de água na Freguesia de Quintas de São Bartolomeu

Freguesia	ID_PA	Código do tipo de PA	Designação da Rede de Pontos de Água	Quantidade de PA	Volume máximo(m3)
Quintas de São Bartolomeu	920	114	Tanque de Rega	1	8,875
	921	310	Tomada de Água	1	0
	922	310	Tomada de Água	1	0
	923	114	Tanque de Rega	1	9,385
	924	310	Tomada de Água	1	0
	925	114	Tanque de Rega	1	8,636
	926	214	Charca Escavada	1	3168
	927	310	Tomada de Água	1	0
	928	310	Tomada de Água	1	0
	929	310	Tomada de Água	1	0
	930	310	Tomada de Água	1	0
	931	310	Tomada de Água	1	0
	932	114	Tanque de Rega	1	50,49
	933	310	Tomada de Água	1	0
	934	214	Charca Escavada	1	163
	935	310	Tomada de Água	1	0
	936	112	Açude	1	50
	937	310	Tomada de Água	1	0
	938	310	Tomada de Água	1	0
	939	310	Tomada de Água	1	0
	940	310	Tomada de Água	1	0
	941	310	Tomada de Água	1	0
	942	310	Tomada de Água	1	0
	943	310	Tomada de Água	1	0
	944	310	Tomada de Água	1	0

Freguesia	ID_PA	Código do tipo de PA	Designação da Rede de Pontos de Água	Quantidade de PA	Volume máximo(m3)
Quintas de São Bartolomeu	945	310	Tomada de Água	1	0
	946	310	Tomada de Água	1	0
	947	111	Reservatório	1	65,414
	948	310	Tomada de Água	1	0
	949	113	Piscina	1	58,251
		Sub-Total		**30**	**3 582,051**

Quadro 106: Capacidade da rede de pontos de água na Freguesia de Rapoula do Côa

Freguesia	ID_PA	Código do tipo de PA	Designação da Rede de Pontos de Água	Quantidade de PA	Volume máximo(m3)
Rapoula do Côa	950	310	Tomada de Água	1	0
	951	310	Tomada de Água	1	0
	952	310	Tomada de Água	1	0
	953	310	Tomada de Água	1	0
	954	310	Tomada de Água	1	0
	955	310	Tomada de Água	1	0
	956	310	Tomada de Água	1	0
	957	310	Tomada de Água	1	0
	958	310	Tomada de Água	1	0
	959	310	Tomada de Água	1	0
	960	310	Tomada de Água	1	0
	961	310	Tomada de Água	1	0
	962	310	Tomada de Água	1	0
	963	310	Tomada de Água	1	0
	964	310	Tomada de Água	1	0
	965	310	Tomada de Água	1	0
	966	212	Albufeira de Açude	1	9508
	967	310	Tomada de Água	1	0
	968	310	Tomada de Água	1	0
	969	113	Piscina	1	53,066
		Sub-Total		**20**	**9 561,066**

Quadro 107: Capacidade da rede de pontos de água na Freguesia de Rebolosa

Freguesia	ID_PA	Código do tipo de PA	Designação da Rede de Pontos de Água	Quantidade de PA	Volume máximo(m3)
Rebolosa	970	214	Charca Escavada	1	1176
	971	310	Tomada de Água	1	0
	972	310	Tomada de Água	1	0
	973	310	Tomada de Água	1	0
	974	310	Tomada de Água	1	0
	975	310	Tomada de Água	1	0
	976	310	Tomada de Água	1	0
	977	310	Tomada de Água	1	0
	978	310	Tomada de Água	1	0
	979	310	Tomada de Água	1	0
	980	114	Tanque de Rega	1	23,98
	981	310	Tomada de Água	1	0
	982	310	Tomada de Água	1	0
	983	310	Tomada de Água	1	0
	984	310	Tomada de Água	1	0
	985	310	Tomada de Água	1	0
	986	310	Tomada de Água	1	0
	987	310	Tomada de Água	1	0
	988	310	Tomada de Água	1	0
	999	310	Tomada de Água	1	0
	1000	310	Tomada de Água	1	0
	1001	310	Tomada de Água	1	0
	1002	310	Tomada de Água	1	0
	1003	310	Tomada de Água	1	0
	1004	310	Tomada de Água	1	0

Freguesia	ID_PA	Código do tipo de PA	Designação da Rede de Pontos de Água	Quantidade de PA	Volume máximo(m3)
Rebolosa	1005	310	Tomada de Água	1	0
	1006	310	Tomada de Água	1	0
	1007	212	Albufeira de Açude	1	3995,25
		Sub-Total		**28**	**5 195,23**

Quadro 108: Capacidade da rede de pontos de água na Freguesia de Rendo

Freguesia	ID_PA	Código do tipo de PA	Designação da Rede de Pontos de Água	Quantidade de PA	Volume máximo(m3)
Rendo	1008	310	Tomada de Água	1	0
	1009	310	Tomada de Água	1	0
	1010	310	Tomada de Água	1	0
	1011	310	Tomada de Água	1	0
	1012	310	Tomada de Água	1	0
	1013	310	Tomada de Água	1	0
	1014	310	Tomada de Água	1	0
	1015	310	Tomada de Água	1	0
	1016	111	Reservatório	1	73,258
	1017	214	Charca Escavada	1	9252,05
	1018	214	Charca Escavada	1	35850,52
	1019	214	Charca Escavada	1	34877,31
	1020	214	Charca Escavada	1	42391,58
	1021	214	Charca Escavada	1	16231,58
	1022	214	Charca Escavada	1	9792,8
	1023	310	Tomada de Água	1	0
	1024	310	Tomada de Água	1	0
	1025	310	Tomada de Água	1	0
	1026	310	Tomada de Água	1	0
	1027	310	Tomada de Água	1	0
	1028	310	Tomada de Água	1	0
	1029	310	Tomada de Água	1	0
	1030	310	Tomada de Água	1	0
	1031	310	Tomada de Água	1	0
	1032	310	Tomada de Água	1	0

Freguesia	ID_PA	Código do tipo de PA	Designação da Rede de Pontos de Água	Quantidade de PA	Volume máximo(m3)
Rendo	1033	310	Tomada de Água	1	0
	1034	310	Tomada de Água	1	0
	1035	310	Tomada de Água	1	0
	1036	310	Tomada de Água	1	0
	1037	310	Tomada de Água	1	0
	1038	310	Tomada de Água	1	0
	1039	310	Tomada de Água	1	0
	1040	310	Tomada de Água	1	0
	1041	310	Tomada de Água	1	0
	1042	214	Charca Escavada	1	38357,6
	1043	214	Charca Escavada	1	27515,16
	1044	214	Charca Escavada	1	5871,8
	1045	214	Charca Escavada	1	864,61
	1046	214	Charca Escavada	1	4701,75
	1047	214	Charca Escavada	1	7185,28
	1048	310	Tomada de Água	1	0
	1049	310	Tomada de Água	1	0
	1050	310	Tomada de Água	1	0
	1051	310	Tomada de Água	1	0
	1052	310	Tomada de Água	1	0

Freguesia	ID_PA	Código do tipo de PA	Designação da Rede de Pontos de Água	Quantidade de PA	Volume máximo(m3)
Rendo	1053	310	Tomada de Água	1	0
	1054	310	Tomada de Água	1	0
	1055	310	Tomada de Água	1	0
	1056	310	Tomada de Água	1	0
	1057	310	Tomada de Água	1	0
	1058	114	Tanque de Rega	1	7,2
	1059	310	Tomada de Água	1	0
	1060	310	Tomada de Água	1	0
	1061	310	Tomada de Água	1	0
	1062	310	Tomada de Água	1	0
	1063	310	Tomada de Água	1	0
	1064	310	Tomada de Água	1	0
		Sub-Total		**57**	**232 972,498**

Quadro 109: Capacidade da rede de pontos de água na Freguesia de Ruivós

Freguesia	ID_PA	Código do tipo de PA	Designação da Rede de Pontos de Água	Quantidade de PA	Volume máximo(m3)
Ruivós	1065	310	Tomada de Água	1	0
	1066	310	Tomada de Água	1	0
	1067	310	Tomada de Água	1	0
	1068	310	Tomada de Água	1	0
	1069	310	Tomada de Água	1	0
	1070	310	Tomada de Água	1	0
	1071	310	Tomada de Água	1	0
	1072	114	Tanque de Rega	1	27,815
	1073	310	Tomada de Água	1	0
	1074	310	Tomada de Água	1	0
	1075	310	Tomada de Água	1	0
		Sub-Total		**11**	**27,815**

Quadro 110: Capacidade da rede de pontos de água na Freguesia de Ruvina

Freguesia	ID_PA	Código do tipo de PA	Designação da Rede de Pontos de Água	Quantidade de PA	Volume máximo(m3)
Ruvina	1076	214	Charca Escavada	1	3155,25
	1077	214	Charca Escavada	1	1158
	1078	310	Tomada de Água	1	0
	1079	310	Tomada de Água	1	0
	1080	310	Tomada de Água	1	0
	1081	310	Tomada de Água	1	0
	1082	310	Tomada de Água	1	0
	1083	310	Tomada de Água	1	0
	1084	310	Tomada de Água	1	0
	1085	310	Tomada de Água	1	0
	1086	214	Charca Escavada	1	22955,09
	1087	214	Charca Escavada	1	1495
	1088	111	Reservatório	1	131,924
	1089	114	Tanque de Rega	1	24,424
		Sub-Total		**14**	**28 919,688**

Quadro 111: Capacidade da rede de pontos de água na Freguesia de Sabugal

Freguesia	ID_PA	Código do tipo de PA	Designação da Rede de Pontos de Água	Quantidade de PA	Volume máximo(m3)
Sabugal	1090	310	Tomada de Água	1	0
	1091	310	Tomada de Água	1	0
	1092	310	Tomada de Água	1	0
	1093	310	Tomada de Água	1	0
	1094	310	Tomada de Água	1	0
	1095	310	Tomada de Água	1	0
	1096	310	Tomada de Água	1	0
	1097	310	Tomada de Água	1	0
	1098	310	Tomada de Água	1	0
	1099	310	Tomada de Água	1	0
	1100	310	Tomada de Água	1	0
	1101	310	Tomada de Água	1	0
	1102	310	Tomada de Água	1	0
	1103	310	Tomada de Água	1	0
	1104	310	Tomada de Água	1	0
	1105	310	Tomada de Água	1	0
	1106	310	Tomada de Água	1	0
	1107	310	Tomada de Água	1	0
	1108	310	Tomada de Água	1	0
	1109	310	Tomada de Água	1	0
	1110	310	Tomada de Água	1	0
	1111	310	Tomada de Água	1	0
	1112	310	Tomada de Água	1	0
	1113	310	Tomada de Água	1	0
	1114	310	Tomada de Água	1	0

Freguesia	ID_PA	Código do tipo de PA	Designação da Rede de Pontos de Água	Quantidade de PA	Volume máximo(m3)
Sabugal	1115	310	Tomada de Água	1	0
	1116	113	Piscina	1	115,66
	1117	310	Tomada de Água	1	0
	1118	310	Tomada de Água	1	0
	1119	310	Tomada de Água	1	0
	1120	310	Tomada de Água	1	0
	1121	310	Tomada de Água	1	0
	1122	310	Tomada de Água	1	0
	1123	310	Tomada de Água	1	0
	1124	310	Tomada de Água	1	0
	1125	310	Tomada de Água	1	0
	1126	310	Tomada de Água	1	0
	1127	310	Tomada de Água	1	0
	1128	310	Tomada de Água	1	0
	1129	310	Tomada de Água	1	0
	1130	310	Tomada de Água	1	0
	1131	310	Tomada de Água	1	0
	1132	310	Tomada de Água	1	0
	1133	310	Tomada de Água	1	0
	1134	310	Tomada de Água	1	0
	1135	310	Tomada de Água	1	0
	1136	310	Tomada de Água	1	0
	1137	310	Tomada de Água	1	0
	1138	310	Tomada de Água	1	0
	1139	310	Tomada de Água	1	0
	1140	310	Tomada de Água	1	0

Freguesia	ID_PA	Código do tipo de PA	Designação da Rede de Pontos de Água	Quantidade de PA	Volume máximo(m3)
Sabugal	1141	310	Tomada de Água	1	0
	1142	310	Tomada de Água	1	0
	1143	310	Tomada de Água	1	0
	1444	310	Tomada de Água	1	0
	1145	310	Tomada de Água	1	0
	1146	310	Tomada de Água	1	0
	1147	310	Tomada de Água	1	0
	1148	310	Tomada de Água	1	0
	1149	310	Tomada de Água	1	0
	1150	310	Tomada de Água	1	0
	1151	310	Tomada de Água	1	0
	1152	310	Tomada de Água	1	0
	1153	310	Tomada de Água	1	0
	1154	310	Tomada de Água	1	0
	1155	310	Tomada de Água	1	0
	1156	310	Tomada de Água	1	0
	1157	310	Tomada de Água	1	0
	1158	310	Tomada de Água	1	0
	1159	310	Tomada de Água	1	0
	1160	310	Tomada de Água	1	0
	1161	310	Tomada de Água	1	0
	1162	310	Tomada de Água	1	0
	1163	310	Tomada de Água	1	0
	1164	310	Tomada de Água	1	0
	1165	310	Tomada de Água	1	0

Freguesia	ID_PA	Código do tipo de PA	Designação da Rede de Pontos de Água	Quantidade de PA	Volume máximo(m3)
Sabugal	1166	310	Tomada de Água	1	0
	1167	310	Tomada de Água	1	0
	1168	310	Tomada de Água	1	0
	1169	310	Tomada de Água	1	0
	1170	310	Tomada de Água	1	0
	1171	310	Tomada de Água	1	0
	1172	310	Tomada de Água	1	0
	1173	310	Tomada de Água	1	0
	1174	310	Tomada de Água	1	0
	1175	310	Tomada de Água	1	0
	1176	310	Tomada de Água	1	0
	1177	310	Tomada de Água	1	0
	1178	310	Tomada de Água	1	0
	1179	310	Tomada de Água	1	0
	1180	310	Tomada de Água	1	0
	1181	310	Tomada de Água	1	0
	1182	310	Tomada de Água	1	0
	1183	310	Tomada de Água	1	0
	1184	310	Tomada de Água	1	0
	1185	310	Tomada de Água	1	0
	1186	310	Tomada de Água	1	0
	1187	310	Tomada de Água	1	0
	1188	310	Tomada de Água	1	0
	1189	310	Tomada de Água	1	0
	1190	310	Tomada de Água	1	0

Freguesia	ID_PA	Código do tipo de PA	Designação da Rede de Pontos de Água	Quantidade de PA	Volume máximo(m3)
Sabugal	1191	310	Tomada de Água	1	0
	1192	310	Tomada de Água	1	0
	1193	310	Tomada de Água	1	0
	1194	310	Tomada de Água	1	0
	1195	310	Tomada de Água	1	0
	1196	310	Tomada de Água	1	0
	1197	310	Tomada de Água	1	0
	1198	310	Tomada de Água	1	0
	1199	310	Tomada de Água	1	0
	1200	310	Tomada de Água	1	0
	1201	310	Tomada de Água	1	0
	1202	310	Tomada de Água	1	0
	1203	310	Tomada de Água	1	0
	1204	310	Tomada de Água	1	0
	1205	310	Tomada de Água	1	0
	1206	310	Tomada de Água	1	0
	1207	310	Tomada de Água	1	0
	1208	310	Tomada de Água	1	0
	1209	310	Tomada de Água	1	0
	1210	214	Charca Escavada	1	5800,27
	1211	214	Charca Escavada	1	56,52
	1212	114	Tanque de Rega	1	53,71
	1213	214	Charca Escavada	1	1189,96
	1214	214	Charca Escavada	1	5196,43
	1215	113	Piscina	1	82,06

Freguesia	ID_PA	Código do tipo de PA	Designação da Rede de Pontos de Água	Quantidade de PA	Volume máximo(m3)
Sabugal	1216	214	Charca Escavada	1	461,58
	1217	214	Charca Escavada	1	4770
	1218	113	Piscina	1	73,54
	1219	113	Piscina	1	105,21
	1220	113	Piscina	1	61,07
	1221	214	Charca Escavada	1	3024,69
	1222	214	Charca Escavada	1	522,83
	1223	214	Charca Escavada	1	2486,15
	1224	214	Charca Escavada	1	744,68
	1225	211	Albufeira de Barragem	1	139010900
	1226	113	Piscina	1	49,85
	1227	214	Charca Escavada	1	20689,73
	1228	214	Charca Escavada	1	11805,66
	1229	114	Tanque de Rega	1	30
	1230	310	Tomada de Água	1	0
	1231	310	Tomada de Água	1	0
	1232	310	Tomada de Água	1	0
	1233	310	Tomada de Água	1	0
	1234	310	Tomada de Água	1	0
	1235	310	Tomada de Água	1	0
	1236	113	Piscina	1	41,65
	1237	113	Piscina	1	110,25
	1238	113	Piscina	1	126,59
	1239	113	Piscina	1	160,88
	1240	310	Tomada de Água	1	0

Freguesia	ID_PA	Código do tipo de PA	Designação da Rede de Pontos de Água	Quantidade de PA	Volume máximo(m3)
Sabugal	1242	310	Tomada de Água	1	0
	1243	310	Tomada de Água	1	0
	1244	310	Tomada de Água	1	0
	1245	310	Tomada de Água	1	0
	1246	310	Tomada de Água	1	0
	1247	310	Tomada de Água	1	0
	1248	310	Tomada de Água	1	0
	1249	310	Tomada de Água	1	0
	1250	310	Tomada de Água	1	0
	1251	310	Tomada de Água	1	0
	1252	310	Tomada de Água	1	0
	1253	310	Tomada de Água	1	0
	1254	310	Tomada de Água	1	0
	1255	310	Tomada de Água	1	0
	1256	310	Tomada de Água	1	0
	1257	310	Tomada de Água	1	0
	1258	310	Tomada de Água	1	0
	1259	310	Tomada de Água	1	0
	1260	310	Tomada de Água	1	0
	1261	310	Tomada de Água	1	0
	1262	310	Tomada de Água	1	0
	1263	310	Tomada de Água	1	0
	1264	310	Tomada de Água	1	0
	1265	310	Tomada de Água	1	0
	1266	310	Tomada de Água	1	0

Freguesia	ID_PA	Código do tipo de PA	Designação da Rede de Pontos de Água	Quantidade de PA	Volume máximo(m3)
Sabugal	1267	310	Tomada de Água	1	0
	1268	310	Tomada de Água	1	0
	1269	310	Tomada de Água	1	0
	1270	310	Tomada de Água	1	0
	1271	310	Tomada de Água	1	0
	1272	310	Tomada de Água	1	0
	1273	310	Tomada de Água	1	0
	1274	310	Tomada de Água	1	0
	1275	310	Tomada de Água	1	0
	1276	310	Tomada de Água	1	0
	1277	310	Tomada de Água	1	0
	1278	310	Tomada de Água	1	0
	1279	310	Tomada de Água	1	0
	1280	310	Tomada de Água	1	0
	1281	310	Tomada de Água	1	0
	1282	310	Tomada de Água	1	0
	1283	310	Tomada de Água	1	0
	1284	310	Tomada de Água	1	0
	1285	310	Tomada de Água	1	0
	1286	310	Tomada de Água	1	0
	1287	310	Tomada de Água	1	0
	1288	310	Tomada de Água	1	0
	1289	310	Tomada de Água	1	0
	1290	310	Tomada de Água	1	0
	1291	310	Tomada de Água	1	0

Freguesia	ID_PA	Código do tipo de PA	Designação da Rede de Pontos de Água	Quantidade de PA	Volume máximo(m3)
Sabugal	1292	310	Tomada de Água	1	0
	1293	113	Piscina	1	33,15
	1294	113	Piscina	1	33,15
	1295	113	Piscina	1	27
	1296	214	Charca Escavada	1	2384,26
	1297	214	Charca Escavada	1	6378,47
	1298	214	Charca Escavada	1	2600
	1299	214	Charca Escavada	1	117,75
	1300	214	Charca Escavada	1	1485,07
	1301	113	Piscina	1	125
	1302	111	Reservatório	1	163,225
		Sub-Total		**212**	**139 081 890,4**

Quadro 112: Capacidade da rede de pontos de água na Freguesia de Santo Estevão

Freguesia	ID_PA	Código do tipo de PA	Designação da Rede de Pontos de Água	Quantidade de PA	Volume máximo(m3)
Santo Estevão	1303	310	Tomada de Água	1	0
	1304	310	Tomada de Água	1	0
	1305	114	Tanque de Rega	1	58,75
	1306	114	Tanque de Rega	1	21,06
	1307	114	Tanque de Rega	1	31,64
	1308	114	Tanque de Rega	1	96,33
	1309	310	Tomada de Água	1	0
	1310	310	Tomada de Água	1	0
	1311	310	Tomada de Água	1	0
	1312	310	Tomada de Água	1	0
	1313	310	Tomada de Água	1	0
	1314	310	Tomada de Água	1	0
	1315	310	Tomada de Água	1	0
	1316	310	Tomada de Água	1	0
	1317	310	Tomada de Água	1	0
	1318	310	Tomada de Água	1	0
	1319	310	Tomada de Água	1	0
	1320	310	Tomada de Água	1	0
	1321	310	Tomada de Água	1	0
	1322	310	Tomada de Água	1	0
	1323	310	Tomada de Água	1	0
	1324	310	Tomada de Água	1	0
	1325	214	Charca Escavada	1	2264
	1326	214	Charca Escavada	1	6252
		Sub-Total		**25**	**8 723,78**

Quadro 113: Capacidade da rede de pontos de água na Freguesia de Seixo do Côa

Freguesia	ID_PA	Código do tipo de PA	Designação da Rede de Pontos de Água	Quantidade de PA	Volume máximo(m3)
Seixo do Côa	1327	310	Tomada de Água	1	0
	1328	310	Tomada de Água	1	0
	1329	310	Tomada de Água	1	0
	1330	310	Tomada de Água	1	0
	1331	310	Tomada de Água	1	0
	1332	310	Tomada de Água	1	0
	1333	310	Tomada de Água	1	0
	1334	310	Tomada de Água	1	0
	1335	310	Tomada de Água	1	0
	1336	310	Tomada de Água	1	0
	1337	310	Tomada de Água	1	0
	1338	310	Tomada de Água	1	0
	1339	310	Tomada de Água	1	0
	1340	310	Tomada de Água	1	0
	1341	310	Tomada de Água	1	0
	1342	310	Tomada de Água	1	0
	1343	310	Tomada de Água	1	0
	1344	310	Tomada de Água	1	0
	1345	310	Tomada de Água	1	0
	1346	310	Tomada de Água	1	0
	1347	310	Tomada de Água	1	0
	1348	310	Tomada de Água	1	0
	1349	310	Tomada de Água	1	0
	1350	310	Tomada de Água	1	0
	1351	310	Tomada de Água	1	0

Freguesia	ID_PA	Código do tipo de PA	Designação da Rede de Pontos de Água	Quantidade de PA	Volume máximo(m3)
Seixo do Côa	1352	310	Tomada de Água	1	0
	1353	310	Tomada de Água	1	0
	1354	310	Tomada de Água	1	0
	1355	310	Tomada de Água	1	0
	1356	310	Tomada de Água	1	0
	1357	214	Charca Escavadas	1	13884
		Sub-Total		**31**	**13 884**

Quadro 114: Capacidade da rede de pontos de água na Freguesia de Sortelha

Freguesia	ID_PA	Código do tipo de PA	Designação da Rede de Pontos de Água	Quantidade de PA	Volume máximo(m3)
Sortelha	1358	310	Tomada de Água	1	0
	1359	310	Tomada de Água	1	0
	1360	214	Charca Escavada	1	11712
	1361	214	Charca Escavada	1	2228
	1362	212	Açude	1	502
	1363	214	Charca Escavada	1	65
	1364	214	Charca Escavada	1	448
	1365	214	Charca Escavada	1	840
	1366	310	Tomada de Água	1	0
	1367	310	Tomada de Água	1	0
	1368	310	Tomada de Água	1	0
	1369	310	Tomada de Água	1	0
	1370	310	Tomada de Água	1	0
	1371	310	Tomada de Água	1	0
	1372	114	Tanque de Rega	1	6,798
	1373	310	Tomada de Água	1	0
	1374	310	Tomada de Água	1	0
	1375	114	Tanque de Rega	1	18,069
	1376	310	Tomada de Água	1	0
	1377	310	Tomada de Água	1	0
	1378	114	Tanque de Rega	1	19,972
	1379	310	Tomada de Água	1	0
	1380	310	Tomada de Água	1	0
	1381	310	Tomada de Água	1	0
	1382	310	Tomada de Água	1	0

Freguesia	ID_PA	Código do tipo de PA	Designação da Rede de Pontos de Água	Quantidade de PA	Volume máximo(m3)
Sortelha	1383	310	Tomada de Água	1	0
	1384	310	Tomada de Água	1	0
	1385	310	Tomada de Água	1	0
	1386	310	Tomada de Água	1	0
	1387	310	Tomada de Água	1	0
	1388	310	Tomada de Água	1	0
	1389	214	Charca Escavada	1	2555
	1390	214	Charca Escavada	1	11504
	1391	211	Reservatório	1	124,476
	1392	310	Tomada de Água	1	0
	1393	214	Charca Escavada	1	4263
	1394	310	Tomada de Água	1	0
	1395	310	Tomada de Água	1	0
	1396	310	Tomada de Água	1	0
	1397	310	Tomada de Água	1	0
	1398	310	Tomada de Água	1	0
	1399	310	Tomada de Água	1	0
	1400	214	Charca Escavada	1	2639
	1401	214	Charca Escavada	1	268
	1402	214	Charca Escavada	1	3208
	1403	112	Poço	1	52,8
	1404	113	Piscina	1	24,254
	1405	214	Charca Escavada	1	2052
	1406	214	Charca Escavada	1	268
	1407	214	Charca Escavada	1	755

Freguesia	ID_PA	Código do tipo de PA	Designação da Rede de Pontos de Água	Quantidade de PA	Volume máximo(m3)
Sortelha	1408	214	Charca Escavada	1	140
	1409	214	Charca Escavada	1	388
	1410	112	Poço	1	47,82
	1411	214	Charca Escavada	1	1719
	1412	214	Charca Escavada	1	1824
	1413	214	Charca Escavada	1	4802
	1414	214	Charca Escavada	1	1575
	1415	214	Charca Escavada	1	1144
	1416	214	Charca Escavada	1	1060
	1417	214	Charca Escavada	1	1386
	1418	214	Charca Escavada	1	910
	1419	214	Charca Escavada	1	1170
	1420	214	Charca Escavada	1	2478
	1421	214	Charca Escavada	1	2915
	1422	214	Charca Escavada	1	496
	1423	214	Charca Escavada	1	800
	1424	214	Charca Escavada	1	1374
	1425	214	Charca Escavada	1	65
	1426	214	Charca Escavada	1	288
	1427	214	Charca Escavada	1	80
	1428	214	Charca Escavada	1	700
	1429	214	Charca Escavada	1	1305
	1430	214	Charca Escavada	1	1236
		Sub-Total		**73**	**71 456,189**

Quadro 115: Capacidade da rede de pontos de água na Freguesia de Soito

Freguesia	ID_PA	Código do tipo de PA	Designação da Rede de Pontos de Água	Quantidade de PA	Volume máximo(m3)
Soito	1431	310	Tomada de Água	1	0
	1432	310	Tomada de Água	1	0
	1433	310	Tomada de Água	1	0
	1434	310	Tomada de Água	1	0
	1435	310	Tomada de Água	1	0
	1436	310	Tomada de Água	1	0
	1437	114	Tanque de Rega	1	31,58
	1437	114	Tanque de Rega	1	6,94
	1438	310	Tomada de Água	1	0
	1439	310	Tomada de Água	1	0
	1440	310	Tomada de Água	1	0
	1441	310	Tomada de Água	1	0
	1442	310	Tomada de Água	1	0
	1443	113	Piscina	1	10,6
	1444	114	Tanque de Rega	1	36,17
	1445	113	Piscina	1	18,84
	1446	113	Piscina	1	74,55
	1447	113	Piscina	1	169,05
	1448	113	Piscina	1	234,22
	1449	114	Tanque de Rega	1	12,26
	1450	310	Tomada de Água	1	0
	1451	310	Tomada de Água	1	0
	1452	310	Tomada de Água	1	0
	1453	113	Piscina	1	80,9

Freguesia	ID_PA	Código do tipo de PA	Designação da Rede de Pontos de Água	Quantidade de PA	Volume máximo(m3)
Soito	1454	214	Charca Escavada	1	12954,05
	1455	214	Charca Escavada	1	9564,83
	1456	113	Piscina	1	93,46
	1457	113	Piscina	1	90
	1458	113	Piscina	1	125,35
	1459	113	Piscina	1	96,77
	1460	310	Tomada de Água	1	0
	1461	310	Tomada de Água	1	0
	1462	310	Tomada de Água	1	0
	1463	310	Tomada de Água	1	0
	1464	310	Tomada de Água	1	0
	1465	310	Tomada de Água	1	0
	1466	310	Tomada de Água	1	0
	1467	112	Poço	1	3,471
	1468	113	Piscina	1	35,59
	1469	113	Piscina	1	50,16
	1470	113	Piscina	1	198,03
	1471	113	Piscina	1	81,07
	1472	114	Tanque de Rega	1	7,2
	1473	114	Tanque de Rega	1	52,03
	1474	113	Piscina	1	119,36
	1475	114	Tanque de Rega	1	5,18
	1476	310	Tomada de Água	1	0
	1477	310	Tomada de Água	1	0

Freguesia	ID_PA	Código do tipo de PA	Designação da Rede de Pontos de Água	Quantidade de PA	Volume máximo(m3)
Soito	1478	310	Tomada de Água	1	0
	1479	310	Tomada de Água	1	0
	1480	310	Tomada de Água	1	0
	1481	310	Tomada de Água	1	0
	1482	310	Tomada de Água	1	0
	1483	310	Tomada de Água	1	0
	1484	113	Piscina	1	160,75
	1485	214	Charca Escavada	1	24,48
	1486	114	Tanque de Rega	1	8,64
	1487	113	Piscina	1	85,27
	1488	113	Piscina	1	55,94
	1489	114	Tanque de Rega	1	9,38
	1490	214	Charca Escavada	1	2572,29
	1491	310	Tomada de Água	1	0
	1492	213	Canal de Rega	1	0
	1493	212	Açude	1	283,79
	1494	122	Cisternas em Tecido Impermeável	1	0
	1495	111	Reservatório	1	55,7
	1496	111	Reservatório	1	57,968
		Sub-Total		**67**	**27 465,869**

Quadro 116: Capacidade da rede de pontos de água na Freguesia de Vale das Éguas

Freguesia	ID_PA	Código do tipo de PA	Designação da Rede de Pontos de Água	Quantidade de PA	Volume máximo(m3)
Vale das Éguas	1497	310	Tomada de Água	1	0
	1498	310	Tomada de Água	1	0
	1499	310	Tomada de Água	1	0
	1500	310	Tomada de Água	1	0
	1501	114	Tanque de Rega	1	23,227
	1502	310	Tomada de Água	1	0
	1503	310	Tomada de Água	1	0
	1504	310	Tomada de Água	1	0
	1504	310	Tomada de Água	1	0
		Sub-Total		**9**	**23,227**

Quadro 117: Capacidade da rede de pontos de água na Freguesia de Vale de Espinho

Freguesia	ID_PA	Código do tipo de PA	Designação da Rede de Pontos de Água	Quantidade de PA	Volume máximo(m3)
Vale de Espinho	1506	310	Tomada de Água	1	0
	1507	114	Tanque de Rega	1	8,9
	1508	310	Tomada de Água	1	0
	1509	310	Tomada de Água	1	0
	1510	310	Tomada de Água	1	0
	1511	310	Tomada de Água	1	0
	1512	310	Tomada de Água	1	0
	1513	310	Tomada de Água	1	0
	1514	310	Tomada de Água	1	0
	1515	310	Tomada de Água	1	0
	1516	113	Piscina	1	145,62
	1517	212	Albufeira de Açude	1	83,94
	1518	310	Tomada de Água	1	0
	1519	310	Tomada de Água	1	0
	1520	114	Tanque de Rega	1	21,02
	1521	114	Tanque de Rega	1	6,35
	1522	310	Tomada de Água	1	0
	1523	114	Tanque de Rega	1	12,62
	1524	214	Charca Escavada	1	34170,06
	1525	214	Charca Escavada	1	9792,4
	1526	214	Charca Escavada	1	15454,33
	1527	214	Charca Escavada	1	717,03
	1528	214	Charca Escavada	1	2826
	1529	212	Açude	1	1322,45
	1530	214	Charca Escavada	1	443,9

Freguesia	ID_PA	Código do tipo de PA	Designação da Rede de Pontos de Água	Quantidade de PA	Volume máximo(m3)
Vale de Espinho	1531	214	Charca Escavada	1	20432,77
	1532	214	Charca Escavada	1	1736,43
	1533	214	Charca Escavada	1	612,07
	1534	214	Charca Escavada	1	81191,7
	1535	214	Charca Escavada	1	6496,36
	1536	214	Charca Escavada	1	11780,56
	1537	214	Charca Escavada	1	1313,54
	1538	214	Charca Escavada	1	500,48
	1539	214	Charca Escavada	1	5499,76
	1540	214	Charca Escavada	1	2552,4
	1541	114	Tanque de Rega	1	46,04
	1542	111	Reservatório	1	298,321
		Sub-Total		**37**	**197 465,051**

Quadro 118: Capacidade da rede de pontos de água na Freguesia de Valongo do Côa

Freguesia	ID_PA	Código do tipo de PA	Designação da Rede de Pontos de Água	Quantidade de PA	Volume máximo(m3)
Valongo do Côa	1543	214	Charca Escavada	1	1520
	1544	310	Tomada de Água	1	0
	1545	310	Tomada de Água	1	0
	1546	310	Tomada de Água	1	0
	1547	310	Tomada de Água	1	0
	1548	310	Tomada de Água	1	0
	1549	310	Tomada de Água	1	0
	1550	310	Tomada de Água	1	0
	1551	310	Tomada de Água	1	0
	1552	310	Tomada de Água	1	0
	1553	310	Tomada de Água	1	0
	1554	310	Tomada de Água	1	0
	1555	212	Açude	1	41370
	1556	214	Charca Escavada	1	2325
	1557	214	Charca Escavada	1	70
	1558	214	Charca Escavada	1	80
	1559	214	Charca Escavada	1	80
	1560	214	Charca Escavada	1	50
	1561	214	Charca Escavada	1	88
		Sub-Total		**19**	**45 575**

Quadro 119: Capacidade da rede de pontos de água na Freguesia de Vila Boa

Freguesia	ID_PA	Código do tipo de PA	Designação da Rede de Pontos de Água	Quantidade de PA	Volume máximo(m3)
Vila Boa	1562	111	Reservatório	1	80,14
	1563	310	Tomada de Água	1	0
	1564	310	Tomada de Água	1	0
	1565	310	Tomada de Água	1	0
	1566	310	Tomada de Água	1	0
	1567	310	Tomada de Água	1	0
	1568	310	Tomada de Água	1	0
	1569	310	Tomada de Água	1	0
	1570	310	Tomada de Água	1	0
	1571	310	Tomada de Água	1	0
	1572	310	Tomada de Água	1	0
	1573	310	Tomada de Água	1	0
	1574	310	Tomada de Água	1	0
	1575	310	Tomada de Água	1	0
	1576	310	Tomada de Água	1	0
	1577	310	Tomada de Água	1	0
	1578	310	Tomada de Água	1	0
	1579	310	Tomada de Água	1	0
	1580	310	Tomada de Água	1	0
	1581	310	Tomada de Água	1	0
	1582	310	Tomada de Água	1	0
	1583	310	Tomada de Água	1	0
	1584	310	Tomada de Água	1	0
	1585	310	Tomada de Água	1	0
	1586	310	Tomada de Água	1	0

Freguesia	ID_PA	Código do tipo de PA	Designação da Rede de Pontos de Água	Quantidade de PA	Volume máximo(m3)
Vila Boa	1587	310	Tomada de Água	1	0
	1588	310	Tomada de Água	1	0
	1589	310	Tomada de Água	1	0
	1590	310	Tomada de Água	1	0
	1591	310	Tomada de Água	1	0
	1592	310	Tomada de Água	1	0
	1593	310	Tomada de Água	1	0
	1594	310	Tomada de Água	1	0
	1595	310	Tomada de Água	1	0
	1596	310	Tomada de Água	1	0
	1597	310	Tomada de Água	1	0
	1598	113	Piscina	1	151,2
	1599	113	Piscina	1	5
	1600	310	Tomada de Água	1	0
	1601	310	Tomada de Água	1	0
	1602	310	Tomada de Água	1	0
	1603	310	Tomada de Água	1	0
	1604	310	Tomada de Água	1	0
	1605	310	Tomada de Água	1	0
	1606	310	Tomada de Água	1	0
	1607	310	Tomada de Água	1	0
	1608	310	Tomada de Água	1	0
	1609	310	Tomada de Água	1	0
	1610	310	Tomada de Água	1	0
	1611	310	Tomada de Água	1	0

Freguesia	ID_PA	Código do tipo de PA	Designação da Rede de Pontos de Água	Quantidade de PA	Volume máximo(m3)
Vila Boa	1612	310	Tomada de Água	1	0
	1613	310	Tomada de Água	1	0
	1614	310	Tomada de Água	1	0
	1615	310	Tomada de Água	1	0
	1616	310	Tomada de Água	1	0
	1617	113	Piscina	1	30
		Sub-Total		**55**	**186,2**

Quadro 120: Capacidade da rede de pontos de água na Freguesia de Vila do Touro

Freguesia	ID_PA	Código do tipo de PA	Designação da Rede de Pontos de Água	Quantidade de PA	Volume máximo(m3)
Vila do Touro	1618	310	Tomada de Água	1	0
	1619	310	Tomada de Água	1	0
	1620	310	Tomada de Água	1	0
	1621	310	Tomada de Água	1	0
	1622	310	Tomada de Água	1	0
	1623	310	Tomada de Água	1	0
	1624	310	Tomada de Água	1	0
	1625	114	Tanque de Rega	1	30,03
	1626	310	Tomada de Água	1	0
	1627	310	Tomada de Água	1	0
	1628	310	Tomada de Água	1	0
	1629	310	Tomada de Água	1	0
	1630	310	Tomada de Água	1	0
	1631	310	Tomada de Água	1	0
	1632	310	Tomada de Água	1	0
	1633	310	Tomada de Água	1	0
	1634	310	Tomada de Água	1	0
	1635	310	Tomada de Água	1	0
		Sub-Total		**18**	**30,03**

Quadro 121: Capacidade da rede de pontos de água na Freguesia de Vilar Maior

Freguesia	ID_PA	Código do tipo de PA	Designação da Rede de Pontos de Água	Quantidade de PA	Volume máximo(m3)
Vilar Maior	1636	214	Charca Escavada	1	411
	1637	212	Açude	1	10164
	1638	212	Açude	1	2130
	1639	225	Curso de Água	1	0
	1640	214	Charca Escavada	1	1482
	1641	214	Charca Escavada	1	10242
	1642	214	Charca Escavada	1	554
	1643	310	Tomada de Água	1	0
	1644	310	Tomada de Água	1	0
	1645	310	Tomada de Água	1	0
	1646	225	Curso de Água	1	0
	1647	213	Canais de Rega	1	0
	1648	310	Tomada de Água	1	0
	1649	114	Tanque de Rega	1	27,177
	1650	213	Canais de Rega	1	0
	1651	213	Canais de Rega	1	0
	1652	213	Canais de Rega	1	0
	1653	212	Açude	1	1000
	1654	225	Curso de Água	1	0
	1655	310	Tomada de Água	1	0
	1656	310	Tomada de Água	1	0
	1657	310	Tomada de Água	1	0
	1658	214	Charca Escavada	1	2408
	1659	214	Charca Escavada	1	8036
	1660	115	Cisterna em Betão	1	82,47

Freguesia	ID_PA	Código do tipo de PA	Designação da Rede de Pontos de Água	Quantidade de PA	Volume máximo(m3)
Vilar Maior	1661	213	Canais de Rega	1	0
	1662	310	Tomada de Água	1	0
	1663	310	Tomada de Água	1	0
	1664	310	Tomada de Água	1	0
	1665	111	Reservatório	1	60,165
		Sub-Total		**30**	**36 596,812**

TOTAL	**1665**	**424 778 592,4**

No **Mapa 7** que se encontra em anexo, apresenta – se a rede de pontos de água do Concelho do Sabugal, a sua acessibilidade e operacionalidade.

3.1.4 Silvicultura Preventiva no âmbito da DFCI

As acções de silvicultura preventiva no âmbito da DFCI engloba o conjunto de medidas aplicadas aos povoamentos florestais, matos e outras formações espontâneas, ao nível da composição específica e do seu arranjo estrutural, com os objectivos de diminuir o perigo de incêndio e de garantir a máxima resistência da vegetação à passagem do fogo.

Nos quadros que se seguem, estão identificadas por freguesia as parcelas sujeitas a este tipo de intervenção e o ano em que irão ser executadas.

No **Mapa 8** que se encontra em anexo, estão definidas as áreas sujeitas a silvicultura preventiva no âmbito da DFCI do Concelho do Sabugal para o ano 2008 a 2012.

Quadro 122: Silvicultura preventiva no âmbito da DFCI na freguesia de Águas Belas

Freguesia	Identificação da parcela	Área da parcela (ha)	Descrição da acção	Calendarização 2008 - 2012																							
				2008												2009											
				J	F	M	A	M	J	J	A	S	O	N	D	J	F	M	A	M	J	J	A	S	O	N	D
Águas Belas	-	-	-																								
	-	-	-	2010												2011											
	-	-	-	J	F	M	A	M	J	J	A	S	O	N	D	J	F	M	A	M	J	J	A	S	O	N	D
	-	-	-																								
				2012																							
				J	F	M	A	M	J	J	A	S	O	N	D												

Nota: Nesta Freguesia não vai haver intervenções de Silvicultura preventiva até 2012

Quadro 123: Silvicultura preventiva no âmbito da DFCI na freguesia de Aldeia do Bispo

Freguesia	Identificação da parcela	Área da parcela (ha)	Descrição da acção	Calendarização 2008 - 2012																							
				2008												2009											
				J	F	M	A	M	J	J	A	S	O	N	D	J	F	M	A	M	J	J	A	S	O	N	D
Aldeia do Bispo	-	-	-																								
	-	-	-	2010												2011											
	-	-	-	J	F	M	A	M	J	J	A	S	O	N	D	J	F	M	A	M	J	J	A	S	O	N	D
	-	-	-																								
				2012																							
				J	F	M	A	M	J	J	A	S	O	N	D												

Nota: Nesta Freguesia não vai haver intervenções de Silvicultura preventiva até 2012

Quadro 124: Silvicultura preventiva no âmbito da DFCI na freguesia de Aldeia da Ponte

Freguesia	Identificação da parcela	Área da parcela (ha)	Descrição da acção	Calendarização 2008 - 2012																							
				2008												2009											
				J	F	M	A	M	J	J	A	S	O	N	D	J	F	M	A	M	J	J	A	S	O	N	D
Aldeia da Ponte	-	-	-																								
	-	-	-	2010												2011											
	-	-	-	J	F	M	A	M	J	J	A	S	O	N	D	J	F	M	A	M	J	J	A	S	O	N	D
	-	-	-																								
				2012																							
				J	F	M	A	M	J	J	A	S	O	N	D												

Nota: Nesta Freguesia não vai haver intervenções de Silvicultura preventiva até 2012

Quadro 125: Silvicultura preventiva no âmbito da DFCI na freguesia de Aldeia da Ribeira

Freguesia	Identificação da parcela	Área da parcela (ha)	Descrição da acção	Calendarização 2008 - 2012																							
				2008												2009											
				J	F	M	A	M	J	J	A	S	O	N	D	J	F	M	A	M	J	J	A	S	O	N	D
Aldeia da Ribeira	-	-	-																								
	-	-	-	2010												2011											
	-	-	-	J	F	M	A	M	J	J	A	S	O	N	D	J	F	M	A	M	J	J	A	S	O	N	D
	-	-	-																								
				2012																							
				J	F	M	A	M	J	J	A	S	O	N	D												

Nota: Nesta Freguesia não vai haver intervenções de Silvicultura preventiva até 2012

Quadro 126: Silvicultura preventiva no âmbito da DFCI na freguesia de Aldeia de Santo António

Freguesia	Identificação da parcela	Área da parcela (ha)	Descrição da acção	Calendarização 2008 - 2012																							
				2010												2012											
				J	F	M	A	M	J	J	A	S	O	N	D	J	F	M	A	M	J	J	A	S	O	N	D
Aldeia de Santo António	1	16,48	MDR																								
	2	18,8	MDR																								
	Sub-Total	**35,3**																									

Quadro 127: Silvicultura preventiva no âmbito da DFCI na freguesia de Aldeia Velha

Freguesia	Identificação da parcela	Área da parcela (ha)	Descrição da acção	Calendarização 2008 - 2012
Aldeia Velha	-	-	-	
	-	-	-	
	-	-	-	
	-	-	-	

2008												2009											
J	F	M	A	M	J	J	A	S	O	N	D	J	F	M	A	M	J	J	A	S	O	N	D

2010												2011											
J	F	M	A	M	J	J	A	S	O	N	D	J	F	M	A	M	J	J	A	S	O	N	D

2012											
J	F	M	A	M	J	J	A	S	O	N	D

Nota: Nesta Freguesia não vai haver intervenções de Silvicultura preventiva até 2012

Quadro 128: Silvicultura preventiva no âmbito da DFCI na freguesia de Alfaiates

Freguesia	Identificação da parcela	Área da parcela (ha)	Descrição da acção	Calendarização 2008 - 2012																							
				2008												2009											
				J	F	M	A	M	J	J	A	S	O	N	D	J	F	M	A	M	J	J	A	S	O	N	D
Alfaiates	-	-	-																								
	-	-	-	2010												2011											
	-	-	-	J	F	M	A	M	J	J	A	S	O	N	D	J	F	M	A	M	J	J	A	S	O	N	D
	-	-	-																								
				2012																							
				J	F	M	A	M	J	J	A	S	O	N	D												

Nota: Nesta Freguesia não vai haver intervenções de Silvicultura preventiva até 2012

Quadro 129: Silvicultura preventiva no âmbito da DFCI na freguesia de Badamalos

Freguesia	Identificação da parcela	Área da parcela (ha)	Descrição da acção	Calendarização 2008 - 2012																							
				2008												2009											
				J	F	M	A	M	J	J	A	S	O	N	D	J	F	M	A	M	J	J	A	S	O	N	D
Badamalos	-	-	-																								
	-	-	-	2010												2011											
	-	-	-	J	F	M	A	M	J	J	A	S	O	N	D	J	F	M	A	M	J	J	A	S	O	N	D
	-	-	-																								
				2012																							
				J	F	M	A	M	J	J	A	S	O	N	D												

Nota: Nesta Freguesia não vai haver intervenções de Silvicultura preventiva até 2012

Quadro 130: Silvicultura preventiva no âmbito da DFCI na freguesia de Baraçal

Freguesia	Identificação da parcela	Área da parcela (ha)	Descrição da acção	Calendarização 2008 - 2012																							
				2008												2009											
				J	F	M	A	M	J	J	A	S	O	N	D	J	F	M	A	M	J	J	A	S	O	N	D
Baraçal	-	-	-																								
	-	-	-	2010												2011											
	-	-	-	J	F	M	A	M	J	J	A	S	O	N	D	J	F	M	A	M	J	J	A	S	O	N	D
	-	-	-																								
				2012																							
				J	F	M	A	M	J	J	A	S	O	N	D												

Nota: Nesta Freguesia não vai haver intervenções de Silvicultura preventiva até 2012

Quadro 131: Silvicultura preventiva no âmbito da DFCI na freguesia de Bendada

Freguesia	Identificação da parcela	Área da parcela (ha)	Descrição da acção	Calendarização 2008 - 2012																							
				2008												2009											
				J	F	M	A	M	J	J	A	S	O	N	D	J	F	M	A	M	J	J	A	S	O	N	D
Bendada	-	-	-																								
	-	-	-	2010												2011											
	-	-	-	J	F	M	A	M	J	J	A	S	O	N	D	J	F	M	A	M	J	J	A	S	O	N	D
	-	-	-																								
				2012																							
				J	F	M	A	M	J	J	A	S	O	N	D												

Nota: Nesta Freguesia não vai haver intervenções de Silvicultura preventiva até 2012

Quadro 132: Silvicultura preventiva no âmbito da DFCI na freguesia de Bismula

Freguesia	Identificação da parcela	Área da parcela (ha)	Descrição da acção	Calendarização 2008 - 2012																							
				2008												2009											
				J	F	M	A	M	J	J	A	S	O	N	D	J	F	M	A	M	J	J	A	S	O	N	D
Bismula	-	-	-																								
	-	-	-	2010												2011											
	-	-	-	J	F	M	A	M	J	J	A	S	O	N	D	J	F	M	A	M	J	J	A	S	O	N	D
	-	-	-																								
				2012																							
				J	F	M	A	M	J	J	A	S	O	N	D												

Nota: Nesta Freguesia não vai haver intervenções de Silvicultura preventiva até 2012

Quadro 133: Silvicultura preventiva no âmbito da DFCI na freguesia de Casteleiro

Freguesia	Identificação da parcela	Área da parcela (ha)	Descrição da acção	Calendarização 2008 - 2012																							
				2008												2009											
				J	F	M	A	M	J	J	A	S	O	N	D	J	F	M	A	M	J	J	A	S	O	N	D
Casteleiro	-	-	-																								
	-	-	-	2010												2011											
	-	-	-	J	F	M	A	M	J	J	A	S	O	N	D	J	F	M	A	M	J	J	A	S	O	N	D
	-	-	-																								
				2012																							
				J	F	M	A	M	J	J	A	S	O	N	D												

Nota: Nesta Freguesia não vai haver intervenções de Silvicultura preventiva até 2012

Quadro 134: Silvicultura preventiva no âmbito da DFCI na freguesia de Cerdeira

Freguesia	Identificação da parcela	Área da parcela (ha)	Descrição da acção	Calendarização 2008 - 2012																							
				2008												2009											
				J	F	M	A	M	J	J	A	S	O	N	D	J	F	M	A	M	J	J	A	S	O	N	D
Cerdeira	-	-	-																								
	-	-	-	2010												2011											
	-	-	-	J	F	M	A	M	J	J	A	S	O	N	D	J	F	M	A	M	J	J	A	S	O	N	D
	-	-	-																								
				2012																							
				J	F	M	A	M	J	J	A	S	O	N	D												

Nota: Nesta Freguesia não vai haver intervenções de Silvicultura preventiva até 2012

Quadro 135: Silvicultura preventiva no âmbito da DFCI na freguesia de Fóios

Freguesia	Identificação da parcela	Área da parcela (ha)	Descrição da acção	Calendarização 2008 - 2012																							
				2008												2009											
				J	F	M	A	M	J	J	A	S	O	N	D	J	F	M	A	M	J	J	A	S	O	N	D
Fóios	-	-	-																								
	-	-	-	2010												2011											
	-	-	-	J	F	M	A	M	J	J	A	S	O	N	D	J	F	M	A	M	J	J	A	S	O	N	D
	-	-	-																								
				2012																							
				J	F	M	A	M	J	J	A	S	O	N	D												

Nota: Nesta Freguesia não vai haver intervenções de Silvicultura preventiva até 2012

Quadro 136: Silvicultura preventiva no âmbito da DFCI na freguesia de Forcalhos

Freguesia	Identificação da parcela	Área da parcela (ha)	Descrição da acção	Calendarização 2008 - 2012																							
				2008												2009											
				J	F	M	A	M	J	J	A	S	O	N	D	J	F	M	A	M	J	J	A	S	O	N	D
Forcalhos	-	-	-																								
	-	-	-	2010												2011											
	-	-	-	J	F	M	A	M	J	J	A	S	O	N	D	J	F	M	A	M	J	J	A	S	O	N	D
	-	-	-																								
				2012																							
				J	F	M	A	M	J	J	A	S	O	N	D												

Nota: Nesta Freguesia não vai haver intervenções de Silvicultura preventiva até 2012

Quadro 137: Silvicultura preventiva no âmbito da DFCI na freguesia de Lageosa da Raia

Freguesia	Identificação da parcela	Área da parcela (ha)	Descrição da acção	Calendarização 2008 - 2012																							
				2008												2009											
				J	F	M	A	M	J	J	A	S	O	N	D	J	F	M	A	M	J	J	A	S	O	N	D
Lageosa da Raia	-	-	-																								
	-	-	-	2010												2011											
	-	-	-	J	F	M	A	M	J	J	A	S	O	N	D	J	F	M	A	M	J	J	A	S	O	N	D
	-	-	-																								
				2012																							
				J	F	M	A	M	J	J	A	S	O	N	D												

Nota: Nesta Freguesia não vai haver intervenções de Silvicultura preventiva até 2012

Quadro 138: Silvicultura preventiva no âmbito da DFCI na freguesia de Lomba

Freguesia	Identificação da parcela	Área da parcela (ha)	Descrição da acção	Calendarização 2008 - 2012																							
				2008												2009											
				J	F	M	A	M	J	J	A	S	O	N	D	J	F	M	A	M	J	J	A	S	O	N	D
Lomba	-	-	-																								
	-	-	-	2010												2011											
	-	-	-	J	F	M	A	M	J	J	A	S	O	N	D	J	F	M	A	M	J	J	A	S	O	N	D
	-	-	-																								
				2012																							
				J	F	M	A	M	J	J	A	S	O	N	D												

Nota: Nesta Freguesia não vai haver intervenções de Silvicultura preventiva até 2012

Quadro 139: Silvicultura preventiva no âmbito da DFCI na freguesia de Malcata

Freguesia	Identificação da parcela	Área da parcela (ha)	Descrição da acção	Calendarização 2008 - 2012																							
				2008												2009											
				J	F	M	A	M	J	J	A	S	O	N	D	J	F	M	A	M	J	J	A	S	O	N	D
Malcata	-	-	-																								
	-	-	-	2010												2011											
	-	-	-	J	F	M	A	M	J	J	A	S	O	N	D	J	F	M	A	M	J	J	A	S	O	N	D
	-	-	-																								
				2012																							
				J	F	M	A	M	J	J	A	S	O	N	D												

Nota: Nesta Freguesia não vai haver intervenções de Silvicultura preventiva até 2012

Quadro 140: Silvicultura preventiva no âmbito da DFCI na freguesia de Moita

Freguesia	Identificação da parcela	Área da parcela (ha)	Descrição da acção	Calendarização 2008 - 2012																							
				2008												2009											
				J	F	M	A	M	J	J	A	S	O	N	D	J	F	M	A	M	J	J	A	S	O	N	D
Moita	-	-	-																								
	-	-	-	2010												2011											
	-	-	-	J	F	M	A	M	J	J	A	S	O	N	D	J	F	M	A	M	J	J	A	S	O	N	D
	-	-	-																								
				2012																							
				J	F	M	A	M	J	J	A	S	O	N	D												

Nota: Nesta Freguesia não vai haver intervenções de Silvicultura preventiva até 2012

Quadro 141: Silvicultura preventiva no âmbito da DFCI na freguesia de Nave

Freguesia	Identificação da parcela	Área da parcela (ha)	Descrição da acção	Calendarização 2008 - 2012																							
				2008												2009											
				J	F	M	A	M	J	J	A	S	O	N	D	J	F	M	A	M	J	J	A	S	O	N	D
Nave	-	-	-																								
	-	-	-	2010												2011											
	-	-	-	J	F	M	A	M	J	J	A	S	O	N	D	J	F	M	A	M	J	J	A	S	O	N	D
	-	-	-																								
				2012																							
				J	F	M	A	M	J	J	A	S	O	N	D												

Nota: Nesta Freguesia não vai haver intervenções de Silvicultura preventiva até 2012

Quadro 142: Silvicultura preventiva no âmbito da DFCI na freguesia de Penalobo

Freguesia	Identificação da parcela	Área da parcela (ha)	Descrição da acção	Calendarização 2008 - 2012																							
				2008												2009											
				J	F	M	A	M	J	J	A	S	O	N	D	J	F	M	A	M	J	J	A	S	O	N	D
Penalobo	-	-	-																								
	-	-	-	2010												2011											
	-	-	-	J	F	M	A	M	J	J	A	S	O	N	D	J	F	M	A	M	J	J	A	S	O	N	D
	-	-	-																								
				2012																							
				J	F	M	A	M	J	J	A	S	O	N	D												

Nota: Nesta Freguesia não vai haver intervenções de Silvicultura preventiva até 2012

Quadro 143: Silvicultura preventiva no âmbito da DFCI na freguesia de Pousafoles do Bispo

Freguesia	Identificação da parcela	Área da parcela (ha)	Descrição da acção	Calendarização 2008 - 2012																							
				2008												2009											
				J	F	M	A	M	J	J	A	S	O	N	D	J	F	M	A	M	J	J	A	S	O	N	D
Pousafoles do Bispo	**3**	3,4	MDR																								
	4	7,0	MDR																								
	5	2,9	MDR																								
	6	6,6	MDR																								
	7	8,3	MDR																								
	8	2,9	MDR																								
	9	10,8	MDR																								
	10	13,2	MDR																								
	11	17,6	MDR																								
	12	19,8	MDR																								
	13	8,3	MDR																								
	14	3,2	MDR																								
	Sub-Total	**104**																									

Quadro 144: Silvicultura preventiva no âmbito da DFCI na freguesia de Quadrazais

Freguesia	Identificação da parcela	Área da parcela (ha)	Descrição da acção	Calendarização 2008 - 2012																							
				2008												2009											
				J	F	M	A	M	J	J	A	S	O	N	D	J	F	M	A	M	J	J	A	S	O	N	D
Quadrazais	-	-	-																								
	-	-	-	2010												2011											
	-	-	-	J	F	M	A	M	J	J	A	S	O	N	D	J	F	M	A	M	J	J	A	S	O	N	D
	-	-	-																								
				2012																							
				J	F	M	A	M	J	J	A	S	O	N	D												

Nota: Nesta Freguesia não vai haver intervenções de Silvicultura preventiva até 2012

Quadro 145: Silvicultura preventiva no âmbito da DFCI na freguesia de Quintas de São Bartolomeu

Freguesia	Identificação da parcela	Área da parcela (ha)	Descrição da acção	Calendarização 2008 - 2012																							
				2010												2009											
				J	F	M	A	M	J	J	A	S	O	N	D	J	F	M	A	M	J	J	A	S	O	N	D
Qtas de São Bartolomeu	15	7,8	MDR																								
	Sub-Total	**7,8**																									

Quadro 146: Silvicultura preventiva no âmbito da DFCI na freguesia de Rapoula do Côa

Freguesia	Identificação da parcela	Área da parcela (ha)	Descrição da acção	Calendarização 2008 - 2012																							
				2008												2009											
				J	F	M	A	M	J	J	A	S	O	N	D	J	F	M	A	M	J	J	A	S	O	N	D
Rapoula do Côa	-	-	-																								
	-	-	-	2010												2011											
	-	-	-	J	F	M	A	M	J	J	A	S	O	N	D	J	F	M	A	M	J	J	A	S	O	N	D
	-	-	-																								
				2012																							
				J	F	M	A	M	J	J	A	S	O	N	D												

Nota: Nesta Freguesia não vai haver intervenções de Silvicultura preventiva até 2012

Quadro 147: Silvicultura preventiva no âmbito da DFCI na freguesia de Rebolosa

Freguesia	Identificação da parcela	Área da parcela (ha)	Descrição da acção	Calendarização 2008 - 2012																							
				2008												2009											
				J	F	M	A	M	J	J	A	S	O	N	D	J	F	M	A	M	J	J	A	S	O	N	D
Rebolosa	-	-	-																								
	-	-	-	2010												2011											
	-	-	-	J	F	M	A	M	J	J	A	S	O	N	D	J	F	M	A	M	J	J	A	S	O	N	D
	-	-	-																								
				2012																							
				J	F	M	A	M	J	J	A	S	O	N	D												

Nota: Nesta Freguesia não vai haver intervenções de Silvicultura preventiva até 2012

Quadro 148: Silvicultura preventiva no âmbito da DFCI na freguesia de Rendo

Freguesia	Identificação da parcela	Área da parcela (ha)	Descrição da acção	Calendarização 2008 - 2012																							
				2008												2009											
				J	F	M	A	M	J	J	A	S	O	N	D	J	F	M	A	M	J	J	A	S	O	N	D
Rendo	-	-	-																								
	-	-	-	2010												2011											
	-	-	-	J	F	M	A	M	J	J	A	S	O	N	D	J	F	M	A	M	J	J	A	S	O	N	D
	-	-	-																								
				2012																							
				J	F	M	A	M	J	J	A	S	O	N	D												

Nota: Nesta Freguesia não vai haver intervenções de Silvicultura preventiva até 2012

Quadro 149: Silvicultura preventiva no âmbito da DFCI na freguesia de Ruivós

Freguesia	Identificação da parcela	Área da parcela (ha)	Descrição da acção	Calendarização 2008 - 2012																							
				2008												2009											
				J	F	M	A	M	J	J	A	S	O	N	D	J	F	M	A	M	J	J	A	S	O	N	D
Ruivós	-	-	-																								
	-	-	-	2010												2011											
	-	-	-	J	F	M	A	M	J	J	A	S	O	N	D	J	F	M	A	M	J	J	A	S	O	N	D
	-	-	-																								
				2012																							
				J	F	M	A	M	J	J	A	S	O	N	D												

Nota: Nesta Freguesia não vai haver intervenções de Silvicultura preventiva até 2012

Quadro 150: Silvicultura preventiva no âmbito da DFCI na freguesia de Ruvina

Freguesia	Identificação da parcela	Área da parcela (ha)	Descrição da acção	Calendarização 2008 - 2012																							
				2008												2009											
				J	F	M	A	M	J	J	A	S	O	N	D	J	F	M	A	M	J	J	A	S	O	N	D
Ruvina	-	-	-																								
	-	-	-	2010												2011											
	-	-	-	J	F	M	A	M	J	J	A	S	O	N	D	J	F	M	A	M	J	J	A	S	O	N	D
	-	-	-																								
				2012																							
				J	F	M	A	M	J	J	A	S	O	N	D												

Nota: Nesta Freguesia não vai haver intervenções de Silvicultura preventiva até 2012

Quadro 151: Silvicultura preventiva no âmbito da DFCI na freguesia de Sabugal

Freguesia	Identificação da parcela	Área da parcela (ha)	Descrição da acção	Calendarização 2008 - 2012																							
				2011												2012											
				J	F	M	A	M	J	J	A	S	O	N	D	J	F	M	A	M	J	J	A	S	O	N	D
Sabugal	**16**	16,7	MDR																								
	17	13,5	MDR																								
	18	6,1	MDR																								
	19	5,0	MDR																								
	20	13,8	MDR																								
	21	15,2	MDR																								
	22	15,5	MDR																								
	Sub-Total	**85,8**																									

Quadro 152: Silvicultura preventiva no âmbito da DFCI na freguesia de Santo Estêvão

Freguesia	Identificação da parcela	Área da parcela (ha)	Descrição da acção	Calendarização 2008 - 2012																							
				2008												2009											
				J	F	M	A	M	J	J	A	S	O	N	D	J	F	M	A	M	J	J	A	S	O	N	D
Santo Estêvão	-	-	-																								
	-	-	-	2010												2011											
	-	-	-	J	F	M	A	M	J	J	A	S	O	N	D	J	F	M	A	M	J	J	A	S	O	N	D
	-	-	-																								
				2012																							
				J	F	M	A	M	J	J	A	S	O	N	D												

Nota: Nesta Freguesia não vai haver intervenções de Silvicultura preventiva até 2012

Quadro 153: Silvicultura preventiva no âmbito da DFCI na freguesia de Seixo do Côa

Freguesia	Identificação da parcela	Área da parcela (ha)	Descrição da acção	Calendarização 2008 - 2012
Seixo do Côa	-	-	-	
	-	-	-	
	-	-	-	
	-	-	-	

2008												2009											
J	F	M	A	M	J	J	A	S	O	N	D	J	F	M	A	M	J	J	A	S	O	N	D

2010												2011											
J	F	M	A	M	J	J	A	S	O	N	D	J	F	M	A	M	J	J	A	S	O	N	D

2012											
J	F	M	A	M	J	J	A	S	O	N	D

Nota: Nesta Freguesia não vai haver intervenções de Silvicultura preventiva até 2012

Quadro 154: Silvicultura preventiva no âmbito da DFCI na freguesia de Sortelha

Freguesia	Identificação da parcela	Área da parcela (ha)	Descrição da acção	Calendarização 2008 - 2012																							
				2008												2009											
				J	F	M	A	M	J	J	A	S	O	N	D	J	F	M	A	M	J	J	A	S	O	N	D
Sortelha	-	-	-																								
	-	-	-	2010												2011											
	-	-	-	J	F	M	A	M	J	J	A	S	O	N	D	J	F	M	A	M	J	J	A	S	O	N	D
	-	-	-																								
				2012																							
				J	F	M	A	M	J	J	A	S	O	N	D												

Nota: Nesta Freguesia não vai haver intervenções de Silvicultura preventiva até 2012

Quadro 155: Silvicultura preventiva no âmbito da DFCI na freguesia de Soito

Freguesia	Identificação da parcela	Área da parcela (ha)	Descrição da acção	Calendarização 2008 - 2012																							
				2008												2009											
				J	F	M	A	M	J	J	A	S	O	N	D	J	F	M	A	M	J	J	A	S	O	N	D
Soito	-	-	-																								
	-	-	-	2010												2011											
	-	-	-	J	F	M	A	M	J	J	A	S	O	N	D	J	F	M	A	M	J	J	A	S	O	N	D
	-	-	-																								
				2012																							
				J	F	M	A	M	J	J	A	S	O	N	D												

Nota: Nesta Freguesia não vai haver intervenções de Silvicultura preventiva até 2012

Quadro 156: Silvicultura preventiva no âmbito da DFCI na freguesia de Vale das Éguas

Freguesia	Identificação da parcela	Área da parcela (ha)	Descrição da acção	Calendarização 2008 - 2012																							
				2008												2009											
				J	F	M	A	M	J	J	A	S	O	N	D	J	F	M	A	M	J	J	A	S	O	N	D
Vale das Éguas	-	-	-																								
	-	-	-	2010												2011											
	-	-	-	J	F	M	A	M	J	J	A	S	O	N	D	J	F	M	A	M	J	J	A	S	O	N	D
	-	-	-																								
				2012																							
				J	F	M	A	M	J	J	A	S	O	N	D												

Nota: Nesta Freguesia não vai haver intervenções de Silvicultura preventiva até 2012

Quadro 157: Silvicultura preventiva no âmbito da DFCI na freguesia de Vale de Espinho

Freguesia	Identificação da parcela	Área da parcela (ha)	Descrição da acção	Calendarização 2008 - 2012																							
				2008												2009											
				J	F	M	A	M	J	J	A	S	O	N	D	J	F	M	A	M	J	J	A	S	O	N	D
Vale de Espinho	-	-	-																								
	-	-	-	2010												2011											
	-	-	-	J	F	M	A	M	J	J	A	S	O	N	D	J	F	M	A	M	J	J	A	S	O	N	D
	-	-	-																								
				2012																							
				J	F	M	A	M	J	J	A	S	O	N	D												

Nota: Nesta Freguesia não vai haver intervenções de Silvicultura preventiva até 2012

Quadro 158: Silvicultura preventiva no âmbito da DFCI na freguesia de Valongo do Côa

Freguesia	Identificação da parcela	Área da parcela (ha)	Descrição da acção	Calendarização 2008 - 2012																							
				2008												2009											
				J	F	M	A	M	J	J	A	S	O	N	D	J	F	M	A	M	J	J	A	S	O	N	D
Valongo do Côa	-	-	-																								
	-	-	-	2010												2011											
	-	-	-	J	F	M	A	M	J	J	A	S	O	N	D	J	F	M	A	M	J	J	A	S	O	N	D
	-	-	-																								
				2012																							
				J	F	M	A	M	J	J	A	S	O	N	D												

Nota: Nesta Freguesia não vai haver intervenções de Silvicultura preventiva até 2012

Quadro 159: Silvicultura preventiva no âmbito da DFCI na freguesia de Vila Boa

Freguesia	Identificação da parcela	Área da parcela (ha)	Descrição da acção	Calendarização 2008 - 2012																							
				2008												2009											
				J	F	M	A	M	J	J	A	S	O	N	D	J	F	M	A	M	J	J	A	S	O	N	D
Vila Boa	-	-	-																								
	-	-	-	2010												2011											
	-	-	-	J	F	M	A	M	J	J	A	S	O	N	D	J	F	M	A	M	J	J	A	S	O	N	D
	-	-	-																								
				2012																							
				J	F	M	A	M	J	J	A	S	O	N	D												

Nota: Nesta Freguesia não vai haver intervenções de Silvicultura preventiva até 2012

Quadro 160: Silvicultura preventiva no âmbito da DFCI na freguesia de Vila do Touro

Freguesia	Identificação da parcela	Área da parcela (ha)	Descrição da acção	Calendarização 2008 - 2012																							
				2008												2009											
				J	F	M	A	M	J	J	A	S	O	N	D	J	F	M	A	M	J	J	A	S	O	N	D
Vila do Touro	-	-	-																								
	-	-	-	2010												2011											
	-	-	-	J	F	M	A	M	J	J	A	S	O	N	D	J	F	M	A	M	J	J	A	S	O	N	D
	-	-	-																								
				2012																							
				J	F	M	A	M	J	J	A	S	O	N	D												

Nota: Nesta Freguesia não vai haver intervenções de Silvicultura preventiva até 2012

Quadro 161: Silvicultura preventiva no âmbito da DFCI na freguesia de Vilar Maior

Freguesia	Identificação da parcela	Área da parcela (ha)	Descrição da acção	Calendarização 2008 - 2012
Vilar Maior	-	-	-	
	-	-	-	
	-	-	-	
	-	-	-	

2008												2009											
J	F	M	A	M	J	J	A	S	O	N	D	J	F	M	A	M	J	J	A	S	O	N	D

2010												2011											
J	F	M	A	M	J	J	A	S	O	N	D	J	F	M	A	M	J	J	A	S	O	N	D

2012											
J	F	M	A	M	J	J	A	S	O	N	D

Nota: Nesta Freguesia não vai haver intervenções de Silvicultura preventiva até 2012

TOTAL	**233,0**	

3.1.5 Construção e Manutenção da RDFCI

Faixas de Gestão de Combustível

No **Mapa 9** que se encontra em anexo, apresenta – se a construção e manutenção das faixas e mosaicos de parcelas de Gestão de Combustível do Concelho do Sabugal.

Nos próximos quadros vamos encontrar a distribuição da área ocupada por descrição de faixas e mosaicos de gestão de combustível por meios de execução para o período de 2008 a 2012 e as intervenções nas faixas de gestão de combustível para o mesmo período.

Nota: Esta Legenda aplica – se aos quadros das páginas seguintes:

Meios de Execução: **001** – ESF da Autarquia; **002** – ESF da OPF; **003** – Equipas de Defesa da Floresta Contra Incêndios (Agris 3.4); **004** – Empresa de Prestadores de Serviços/Prestadores de Serviços; **005** – Meios próprios da Autarquia; **006** – Programas Ocupacionais; **007** – Outros.

Quadro 162: Distribuição da área ocupada por descrição de faixas e mosaicos de parcelas de gestão de combustível na freguesia de Águas Belas

Freguesia	Código da Descrição da Faixa/Mosaico	Descrição da Faixa/Mosaico	Unidade	Meios de Execução							Total
				001	002	003	004	005	006	007	
Águas Belas	001	Edificações	**ha**	0	0	0	10,7	0	0	0	**10,7**
			%	0	0	0	100	0	0	0	100
	002	Aglomerados populacionais	**ha**	0	0	0	37,8	0	0	0	**37,8**
			%	0	0	0	100	0	0	0	100
	004	Rede viária florestal	**ha**	0	0	0	13,78	0	0	1,82	**15,6**
			%	0	0	0	88,3	0	0	11,7	100
	008	Rede primária	**ha**	0	50,0	0	0	0	0	29,5	**79,5**
			%	0	62,9	0	0	0	0	37,1	100
	010	Rede eléctrica de média tensão	**ha**	0	0	0	0	0	0	0,89	**0,89**
			%	0	0	0	0	0	0	100	100
	Sub-Total (ha)			0	50,0	0	62,28	0	0	32,21	**144,49**
	Total %			0	34,6	0	43,1	0	0	22,3	**100**

Quadro 163: Distribuição da área ocupada por descrição de faixas e mosaicos de parcelas de gestão de combustível na freguesia de Aldeia do Bispo

Freguesia	Código da Descrição da Faixa/Mosaico	Descrição da Faixa/Mosaico	Unidade	Meios de Execução							Total
				001	002	003	004	005	006	007	
Aldeia do Bispo	001	Edificações	**ha**	0	0	0	6,8	0	0	0	**6,8**
			%	0	0	0	100	0	0	0	100
	002	Aglomerados populacionais	**ha**	0	0	0	17,16	0	0	0	**17,16**
			%	0	0	0	100	0	0	0	100
	004	Rede viária florestal	**ha**	0	0	0	7,5	0	0	0	**7,5**
			%	0	0	0	100	0	0	0	**100**
	008	Rede primária	**ha**	0	45,0	0	0	0	0	24,0	**69,0**
			%	0	65,2	0	0	0	0	34,8	100
	010	Rede eléctrica de média tensão	**ha**	0	0	0	0	0	0	2,9	**2,9**
			%	0	0	0	0	0	0	100	100
	Sub-Total (ha)			0	45,0	0	31,46	0	0	26,9	**103,36**
	Total %			0	43,5	0	30,4	0	0	26,0	**100**

Quadro 164: Distribuição da área ocupada por descrição de faixas e mosaicos de parcelas de gestão de combustível na freguesia de Aldeia da Ponte

Freguesia	Código da Descrição da Faixa/Mosaico	Descrição da Faixa/Mosaico	Unidade	Meios de Execução							Total
				001	002	003	004	005	006	007	
Aldeia da Ponte	001	Edificações	**ha**	0	0	0	6,0	0	0	0	**6,0**
			%	0	0	0	100	0	0	0	100
	002	Aglomerados populacionais	**ha**	0	0	0	14,52	0	0	0	**14,52**
			%	0	0	0	100	0	0	0	100
	004	Rede viária florestal	**ha**	0	0	0	33,8	0	0	3,1	**36,9**
			%	0	0	0	91,6	0	0	8,4	100
	008	Rede primária	**ha**	0	50,0	0	0	0	0	20,0	**70,0**
			%	0	71,4	0	0	0	0	28,6	100
	010	Rede eléctrica de média tensão	**ha**	0	0	0	0	0	0	4,4	**4,4**
			%	0	0	0	0	0	0	100	100
	Sub-Total (ha)			0	50,0	0	54,32	0	0	27,5	**131,82**
	Total %			0	37,9	0	41,2	0	0	20,9	**100**

Quadro 165: Distribuição da área ocupada por descrição de faixas e mosaicos de parcelas de gestão de combustível na freguesia de Aldeia da Ribeira

Freguesia	Código da Descrição da Faixa/Mosaico	Descrição da Faixa/Mosaico	Unidade	Meios de Execução							Total
				001	002	003	004	005	006	007	
Aldeia da Ribeira	001	Edificações	**ha**	0	0	0	16,6	0	0	0	**16,6**
			%	0	0	0	100	0	0	0	100
	002	Aglomerados populacionais	**ha**	0	0	0	16,44	0	0	0	**16,44**
			%	0	0	0	100	0	0	0	100
	004	Rede viária florestal	**ha**	0	0	0	8,5	0	0	4,2	**12,7**
			%	0	0	0	66,9	0	0	33,1	**100**
	008	Rede primária	**ha**	0	90,0	0	0	0	0	47,2	**137,2**
			%	0	65,6	0	0	0	0	34,4	100
	010	Rede eléctrica de média tensão	**ha**	0	0	0	0	0	0	6,3	**6,3**
			%	0	0	0	0	0	0	100	100
	Sub-Total (ha)			0	90,0	0	41,54	0	0	57,7	**189,24**
	Total %			0	47,6	0	22,0	0	0	30,5	**100**

Quadro 166: Distribuição da área ocupada por descrição de faixas e mosaicos de parcelas de gestão de combustível na freguesia de Aldeia de Santo António

Freguesia	Código da Descrição da Faixa/Mosaico	Descrição da Faixa/Mosaico	Unidade	Meios de Execução							Total
				001	002	003	004	005	006	007	
Aldeia de Santo António	001	Edificações	**ha**	0	0	0	46,0	0	0	0	**46,0**
			%	0	0	0	100	0	0	0	100
	002	Aglomerados populacionais	**ha**	0	0	0	47,1	0	0	0	**47,1**
			%	0	0	0	100	0	0	0	100
	004	Rede viária florestal	**ha**	0	0	0	37,5	0	0	1,4	**38,9**
			%	0	0	0	96,4	0	0	3,6	100
	007	Rede eléctrica de alta e muito alta tensão	**ha**	0	0	0	0	0	0	5,4	**5,4**
			%	0	0	0	0	0	0	100	100
	008	Rede primária	**ha**	0	70,0	0	0	0	0	34,6	**104,6**
			%	0	67,0	0	0	0	0	33,0	100
	010	Rede eléctrica de média tensão	**ha**	0	0	0	0	0	0	2,7	**2,7**
			%	0	0	0	0	0	0	100	100
	Sub-Total (ha)			0	70,0	0	130,6	0	0	44,1	**244,7**
	Total %			0	28,6	0	53,4	0	0	18,0	**100**

Quadro 167: Distribuição da área ocupada por descrição de faixas e mosaicos de parcelas de gestão de combustível na freguesia de Aldeia Velha

Freguesia	Código da Descrição da Faixa/Mosaico	Descrição da Faixa/Mosaico	Unidade	Meios de Execução							Total
				001	002	003	004	005	006	007	
Aldeia Velha	001	Edificações	**ha**	0	0	0	22,3	0	0	0	**22,3**
			%	0	0	0	100	0	0	0	100
	002	Aglomerados populacionais	**ha**	0	0	0	10,8	0	0	0	**10,8**
			%	0	0	0	100	0	0	0	100
	004	Rede viária florestal	**ha**	0	0	0	66,0	0	0	0	**66,0**
			%	0	0	0	100	0	0	0	100
	008	Rede primária	**ha**	0	35,0	0	0	0	0	33,0	**68,0**
			%	0	51,5	0	0	0	0	48,5	100
	010	Rede eléctrica de média tensão	**ha**	0	0	0	0	0	0	0	**0**
			%	0	0	0	0	0	0	0	0
	Sub-Total (ha)			0	35,0	0	99,1	0	0	33,0	**167,1**
	Total %			0	21,0	0	59,3	0	0	19,7	**100**

Quadro 168: Distribuição da área ocupada por descrição de faixas e mosaicos de parcelas de gestão de combustível na freguesia de Alfaiates

Freguesia	Código da Descrição da Faixa/Mosaico	Descrição da Faixa/Mosaico	Unidade	Meios de Execução							Total
				001	002	003	004	005	006	007	
Alfaiates	001	Edificações	**ha**	0	0	0	15,6	0	0	0	**15,6**
			%	0	0	0	100	0	0	0	100
	002	Aglomerados populacionais	**ha**	0	0	0	6,5	0	0	0	**6,5**
			%	0	0	0	100	0	0	0	100
	004	Rede viária florestal	**ha**	0	0	0	48,1	0	0	0,36	**48,5**
			%	0	0	0	99,2	0	0	0,74	100
	008	Rede primária	**ha**	0	30,0	0	0	0	0	28,1	**58,1**
			%	0	51,6	0	0	0	0	48,4	100
	010	Rede eléctrica de média tensão	**ha**	0	0	0	0	0	0	3,7	**3,7**
			%	0	0	0	0	0	0	100	100
	Sub-Total (ha)			0	30,0	0	70,2	0	0	32,16	**132,4**
	Total %			0	22,7	0	53,0	0	0	24,3	**100**

Quadro 169: Distribuição da área ocupada por descrição de faixas e mosaicos de parcelas de gestão de combustível na freguesia de Badamalos

Freguesia	Código da Descrição da Faixa/Mosaico	Descrição da Faixa/Mosaico	Unidade	Meios de Execução							Total
				001	002	003	004	005	006	007	
Badamalos	001	Edificações	**ha**	0	0	0	6,7	0	0	0	**6,7**
			%	0	0	0	100	0	0	0	100
	002	Aglomerados populacionais	**ha**	0	0	0	3,94	0	0	0	**3,94**
			%	0	0	0	100	0	0	0	100
	004	Rede viária florestal	**ha**	0	0	0	2,7	0	0	0	**2,7**
			%	0	0	0	100	0	0	0	100
	008	Rede primária	**ha**	0	20,0	0	0	0	0	16,3	**36,3**
			%	0	55,1	0	0	0	0	45,0	100
	010	Rede eléctrica de média tensão	**ha**	0	0	0	0	0	0	1,6	**1,6**
			%	0	0	0	0	0	0	100	100
	Sub-Total (ha)			0	20,0	0	13,34	0	0	17,9	**51,24**
	Total %			0	39,0	0	26,0	0	0	35,0	**100**

Quadro 170: Distribuição da área ocupada por descrição de faixas e mosaicos de parcelas de gestão de combustível na freguesia de Baraçal

Freguesia	Código da Descrição da Faixa/Mosaico	Descrição da Faixa/Mosaico	Unidade	Meios de Execução							Total
				001	002	003	004	005	006	007	
Baraçal	001	Edificações	**ha**	0	0	0	14,2	0	0	0	**14,2**
			%	0	0	0	100	0	0	0	100
	002	Aglomerados populacionais	**ha**	0	0	0	28,45	0	0	0	**28,45**
			%	0	0	0	100	0	0	0	100
	004	Rede viária florestal	**ha**	0	0	0	4,9	0	0	2,9	**7,8**
			%	0	0	0	62,8	0	0	37,2	100
	008	Rede primária	**ha**	0	30,0	0	0	0	0	26,2	**56,2**
			%	0	53,4	0	0	0	0	46,6	100
	010	Rede eléctrica de média tensão	**ha**	0	0	0	0	0	0	8,5	**8,5**
			%	0	0	0	0	0	0	100	100
	Sub-Total (ha)			0	30,0	0	47,55	0	0	37,6	**115,15**
	Total %			0	26,1	0	41,3	0	0	32,7	**100**

Quadro171: Distribuição da área ocupada por descrição de faixas e mosaicos de parcelas de gestão de combustível na freguesia de Bendada

Freguesia	Código da Descrição da Faixa/Mosaico	Descrição da Faixa/Mosaico	Unidade	Meios de Execução							Total
				001	002	003	004	005	006	007	
Bendada	001	Edificações	**ha**	0	0	0	72,7	0	0	0	**72,7**
			%	0	0	0	100	0	0	0	100
	002	Aglomerados populacionais	**ha**	0	0	0	38,25	0	0	0	**38,25**
			%	0	0	0	100	0	0	0	100
	004	Rede viária florestal	**ha**	0	0	0	39,4	0	0	0	**39,4**
			%	0	0	0	100	0	0	0	100
	007	Rede eléctrica de alta e muito alta tensão	**ha**	0	0	0	0	0	0	2,66	**2,66**
			%	0	0	0	0	0	0	100	100
	008	Rede primária	**ha**	0	40,0	0	0	0	0	28,3	**68,3**
			%	0	58,6	0	0	0	0	41,4	100
	010	Rede eléctrica de média tensão	**ha**	0	0	0	0	0	0	4,1	**4,1**
			%	0	0	0	0	0	0	100	100
	Sub-Total (ha)			0	40,0	0	150,35	0	0	35,06	**225,41**
	Total %			0	17,7	0	66,7	0	0	15,6	**100**

Quadro172: Distribuição da área ocupada por descrição de faixas e mosaicos de parcelas de gestão de combustível na freguesia de Bismula

Freguesia	Código da Descrição da Faixa/Mosaico	Descrição da Faixa/Mosaico	Unidade	Meios de Execução							Total
				001	002	003	004	005	006	007	
Bismula	001	Edificações	**ha**	0	0	0	10,6	0	0	0	**10,6**
			%	0	0	0	100	0	0	0	100
	002	Aglomerados populacionais	**ha**	0	0	0	6,75	0	0	0	**6,75**
			%	0	0	0	100	0	0	0	100
	004	Rede viária florestal	**ha**	0	0	0	4,3	0	0	0	**4,3**
			%	0	0	0	100	0	0	0	100
	008	Rede primária	**ha**	0	45,0	0	0	0	0	27,7	**72,7**
			%	0	62,0	0	0	0	0	38,1	100
	010	Rede eléctrica de média tensão	**ha**	0	0	0	0	0	0	0,83	**0,83**
			%	0	0	0	0	0	0	100	100
	Sub-Total (ha)			0	45,0	0	21,65	0	0	28,53	**95,18**
	Total %			0	47,3	0	22,7	0	0	30,0	**100**

Quadro 173: Distribuição da área ocupada por descrição de faixas e mosaicos de parcelas de gestão de combustível na freguesia de Casteleiro

Freguesia	Código da Descrição da Faixa/Mosaico	Descrição da Faixa/Mosaico	Unidade	Meios de Execução							Total
				001	002	003	004	005	006	007	
Casteleiro	001	Edificações	**ha**	0	0	0	30,4	0	0	0	**30,4**
			%	0	0	0	100	0	0	0	100
	002	Aglomerados populacionais	**ha**	0	0	0	11,9	0	0	0	**11,9**
			%	0	0	0	100	0	0	0	100
	004	Rede viária florestal	**ha**	0	0	0	0,49	0	0	7,91	**8,4**
			%	0	0	0	5,8	0	0	94,2	100
	007	Rede eléctrica de alta e muito alta tensão	**ha**	0	0	0	0	0	0	15,6	**15,6**
			%	0	0	0	0	0	0	100	100
	008	Rede primária	**ha**	0	45,0	0	0	0	0	39,1	**84,1**
			%		53,5	0	0	0	0	46,5	100
	010	Rede eléctrica de média tensão	**ha**	0	0	0	0	0	0	2,4	**2,4**
			%	0	0	0	0	0	0	100	100
	Sub-Total (ha)			0	45,0	0	42,79	0	0	65,01	**152,8**
	Total %			0	29,5	0	28,0	0	0	42,5	**100**

Quadro 174: Distribuição da área ocupada por descrição de faixas e mosaicos de parcelas de gestão de combustível na freguesia de Cerdeira

Freguesia	Código da Descrição da Faixa/Mosaico	Descrição da Faixa/Mosaico	Unidade	Meios de Execução							Total
				001	002	003	004	005	006	007	
Cerdeira	001	Edificações	**ha**	0	0	0	17,6	0	0	0	**17,6**
			%	0	0	0	100	0	0	0	100
	002	Aglomerados populacionais	**ha**	0	0	0	21,96	0	0	0	**21,96**
			%	0	0	0	100	0	0	0	100
	004	Rede viária florestal	**ha**	0	0	0	8,2	0	0	5,8	**14,0**
			%	0	0	0	58,6	0	0	41,4	100
	007	Rede eléctrica de alta a muito alta tensão	**ha**	0	0	0	0	0	0	3,7	**3,7**
			%	0	0	0	0	0	0	100	100
	008	Rede primária	**ha**	0	35,0	0	0	0	0	23,3	**58,3**
			%	0	60,0	0	0	0	0	40,0	100
	010	Rede eléctrica de média tensão	**ha**	0	0	0	0	0	0	3,0	**3,0**
			%	0	0	0	0	0	0	100	100
	Sub-Total (ha)			0	35,0	0	47,76	0	0	35,8	**118,56**
	Total %			0	29,5	0	40,3	0	0	30,2	**100**

Quadro 175: Distribuição da área ocupada por descrição de faixas e mosaicos de parcelas de gestão de combustível na freguesia de Fóios

Freguesia	Código da Descrição da Faixa/Mosaico	Descrição da Faixa/Mosaico	Unidade	Meios de Execução							Total
				001	002	003	004	005	006	007	
Fóios	001	Edificações	**ha**	0	0	0	21,7	0	0	0	**21,7**
			%	0	0	0	100	0	0	0	100
	002	Aglomerados populacionais	**ha**	0	0	0	15,0	0	0	0	**15,0**
			%	0	0	0	100	0	0	0	100
	004	Rede viária florestal	**ha**	0	0	0	12,0	0	0	0	**12,0**
			%	0	0	0	100	0	0	0	100
	008	Rede primária	**ha**	0	80,0	0	0	0	0	53,7	**133,7**
			%	0	59,8	0	0	0	0	40,2	100
	010	Rede eléctrica de média tensão	**ha**	0	0	0	0	0	0	10,0	**10,0**
			%	0	0	0	0	0	0	100	100
	Sub-Total (ha)			0	80,0	0	48,7	0	0	63,7	**192,4**
	Total %			0	41,6	0	25,3	0	0	33,1	**100**

Quadro 176: Distribuição da área ocupada por descrição de faixas e mosaicos de parcelas de gestão de combustível na freguesia de Forcalhos

Freguesia	Código da Descrição da Faixa/Mosaico	Descrição da Faixa/Mosaico	Unidade	Meios de Execução							Total
				001	002	003	004	005	006	007	
Forcalhos	001	Edificações	**ha**	0	0	0	2,0	0	0	0	**2,0**
			%	0	0	0	100	0	0	0	100
	002	Aglomerados populacionais	**ha**	0	0	0	9,32	0	0	0	**9,32**
			%	0	0	0	100	0	0	0	100
	004	Rede viária florestal	**ha**	0	0	0	15,5	0	0	0	**15,5**
			%	0	0	0	100	0	0	0	100
	008	Rede primária	**ha**	0	18,0	0	0	0	0	14,2	**32,2**
			%	0	56,0	0	0	0	0	44,1	100
	010	Rede eléctrica de média tensão	**ha**	0	0	0	0	0	0	6,3	**6,3**
			%	0	0	0	0	0	0	100	100
	Sub-Total (ha)			0	18,0	0	26,82	0	0	20,5	**65,32**
	Total %			0	27,6	0	41,1	0	0	31,4	**100**

Quadro 177: Distribuição da área ocupada por descrição de faixas e mosaicos de parcelas de gestão de combustível na freguesia de Lageosa da Raia

Freguesia	Código da Descrição da Faixa/Mosaico	Descrição da Faixa/Mosaico	Unidade	Meios de Execução							Total
				001	002	003	004	005	006	007	
Lageosa da Raia	001	Edificações	**ha**	0	0	0	2,9	0	0	0	**2,9**
			%	0	0	0	100	0	0	0	100
	002	Aglomerados populacionais	**ha**	0	0	0	16,1	0	0	0	**16,1**
			%	0	0	0	100	0	0	0	100
	004	Rede viária florestal	**ha**	0	0	0	68,7	0	0	0	**68,7**
			%	0	0	0	100	0	0	0	100
	008	Rede primária	**ha**	0	45,0	0	0	0	0	30,4	**75,4**
			%	0	59,7	0	0	0	0	40,3	100
	010	Rede eléctrica de média tensão	**ha**	0	0	0	0	0	0	4,9	**4,9**
			%	0	0	0	0	0	0	100	100
	Sub-Total (ha)			0	45,0	0	87,7	0	0	35,3	**168,0**
	Total %			0	26,8	0	52,2	0	0	21,0	**100**

Quadro 178: Distribuição da área ocupada por descrição de faixas e mosaicos de parcelas de gestão de combustível na freguesia de Lomba

Freguesia	Código da Descrição da Faixa/Mosaico	Descrição da Faixa/Mosaico	Unidade	Meios de Execução							Total
				001	002	003	004	005	006	007	
Lomba	001	Edificações	**ha**	0	0	0	4,0	0	0	0	**4,0**
			%	0	0	0	100	0	0	0	100
	002	Aglomerados populacionais	**ha**	0	0	0	6,13	0	0	0	**6,13**
			%	0	0	0	100	0	0	0	100
	004	Rede viária florestal	**ha**	0	0	0	1,8	0	0	0	**1,8**
			%	0	0	0	100	0	0	0	100
	008	Rede primária	**ha**	0	70,0	0	0	0	0	55,5	**125,5**
			%	0	55,8	0	0	0	0	44,2	100
	010	Rede eléctrica de média tensão	**ha**	0	0	0	0	0	0	1,0	**1,0**
			%	0	0	0	0	0	0	100	100
	Sub-Total (ha)			0	70,0	0	11,93	0	0	56,5	**138,43**
	Total %			0	50,6	0	8,6	0	0	40,8	**100**

Quadro 179: Distribuição da área ocupada por descrição de faixas e mosaicos de parcelas de gestão de combustível na freguesia de Malcata

Freguesia	Código da Descrição da Faixa/Mosaico	Descrição da Faixa/Mosaico	Unidade	Meios de Execução							Total
				001	002	003	004	005	006	007	
Malcata	001	Edificações	**ha**	0	0	0	8,4	0	0	0	**8,4**
			%	0	0	0	100	0	0	0	100
	002	Aglomerados populacionais	**ha**	0	0	0	7,08	0	0	0	**7,08**
			%	0	0	0	100	0	0	0	100
	004	Rede viária florestal	**ha**	0	0	0	9,4	0	0	0	**9,4**
			%	0	0	0	100	0	0	0	100
	008	Rede primária	**ha**	0	70,0	0	0	0	0	55,5	**125,5**
			%	0	55,8	0	0	0	0	44,2	100
	010	Rede eléctrica de média tensão	**ha**	0	0	0	0	0	0	4,9	**4,9**
			%	0	0	0	0	0	0	100	100
	Sub-Total (ha)			0	70,0	0	24,88	0	0	60,4	**155,28**
	Total %			0	45,1	0	16,0	0	0	38,9	**100**

Quadro 180: Distribuição da área ocupada por descrição de faixas e mosaicos de parcelas de gestão de combustível na freguesia de Moita

Freguesia	Código da Descrição da Faixa/Mosaico	Descrição da Faixa/Mosaico	Unidade	Meios de Execução							Total
				001	002	003	004	005	006	007	
Moita	001	Edificações	**ha**	0	0	0	25,2	0	0	0	**25,2**
			%	0	0	0	100	0	0	0	100
	002	Aglomerados populacionais	**ha**	0	0	0	17,49	0	0	0	**17,49**
			%	0	0	0	100	0	0	0	100
	004	Rede viária florestal	**ha**	0	0	0	4,63	0	0	1,57	**6,2**
			%	0	0	0	74,7	0	0	25,3	100
	008	Rede primária	**ha**	0	15,0	0	0	0	0	22,2	**37,2**
			%	0	40,3	0	0	0	0	60,0	100
	010	Rede eléctrica de média tensão	**ha**	0	0	0	0	0	0	3,1	**3,1**
			%	0	0	0	0	0	0	100	100
	Sub-Total (ha)			0	15,0	0	47,32	0	0	26,87	**89,19**
	Total %			0	16,8	0	53,1	0	0	30,1	**100**

Quadro 181: Distribuição da área ocupada por descrição de faixas e mosaicos de parcelas de gestão de combustível na freguesia de Nave

Freguesia	Código da Descrição da Faixa/Mosaico	Descrição da Faixa/Mosaico	Unidade	Meios de Execução							Total
				001	002	003	004	005	006	007	
Nave	001	Edificações	**ha**	0	0	0	34,6	0	0	0	**34,6**
			%	0	0	0	100	0	0	0	100
	002	Aglomerados populacionais	**ha**	0	0	0	15,5	0	0	0	**15,5**
			%	0	0	0	100	0	0	0	100
	004	Rede viária florestal	**ha**	0	0	0	14,62	0	0	0,88	**15,5**
			%	0	0	0	94,3	0	0	5,7	100
	008	Rede primária	**ha**	0	30,0	0	0	0	0	16,0	**46,0**
			%	0	65,2	0	0	0	0	34,8	100
	010	Rede eléctrica de média tensão	**ha**	0	0	0	0	0	0	1,4	**1,4**
			%	0	0	0	0	0	0	100	100
	Sub-Total (ha)			0	30,0	0	64,72	0	0	18,28	**113,0**
	Total %			0	26,5	0	57,3	0	0	16,2	**100**

Quadro 182: Distribuição da área ocupada por descrição de faixas e mosaicos de parcelas de gestão de combustível na freguesia de Penalobo

Freguesia	Código da Descrição da Faixa/Mosaico	Descrição da Faixa/Mosaico	Unidade	Meios de Execução							Total
				001	002	003	004	005	006	007	
Penalobo	001	Edificações	**ha**	0	0	0	17,0	0	0	0	**17,0**
			%	0	0	0	100	0	0	0	100
	002	Aglomerados populacionais	**ha**	0	0	0	13,9	0	0	0	**13,9**
			%	0	0	0	100	0	0	0	100
	004	Rede viária florestal	**ha**	0	0	0	14,3	0	0	0	**14,3**
			%	0	0	0	100	0	0	0	100
	008	Rede primária	**ha**	0	18,0	0	0	0	0	13,6	**31,6**
			%	0	57,0	0	0	0	0	43,0	100
	010	Rede eléctrica de média tensão	**ha**	0	0	0	0	0	0	1,4	**1,4**
			%	0	0	0	0	0	0	100	100
	Sub-Total (ha)			0	18,0	0	45,2	0	0	15,0	**78,2**
	Total %			0	23,0	0	57,8	0	0	19,2	**100**

Quadro 183: Distribuição da área ocupada por descrição de faixas e mosaicos de parcelas de gestão de combustível na freguesia de Pousafoles do Bispo

Freguesia	Código da Descrição da Faixa/Mosaico	Descrição da Faixa/Mosaico	Unidade	Meios de Execução							Total
				001	002	003	004	005	006	007	
Pousafoles do Bispo	001	Edificações	**ha**	0	0	0	8,8	0	0	0	**8,8**
			%	0	0	0	100	0	0	0	100
	002	Aglomerados populacionais	**ha**	0	0	0	42,4	0	0	0	**42,4**
			%	0	0	0	100	0	0	0	100
	004	Rede viária florestal	**ha**	0	0	0	21,6	0	0	0	**21,6**
			%	0	0	0	100	0	0	0	100
	008	Rede primária	**ha**	0	30,0	0	0	0	0	27,7	**57,7**
			%	0	52,0	0	0	0	0	48,0	100
	010	Rede eléctrica de média tensão	**ha**	0	0	0	0	0	0	2,1	**2,1**
			%	0	0	0	0	0	0	100	100
	Sub-Total (ha)			0	30,0	0	72,8	0	0	29,8	**132,6**
	Total %			0	22,6	0	54,9	0	0	22,5	**100**

Quadro 184: Distribuição da área ocupada por descrição de faixas e mosaicos de parcelas de gestão de combustível na freguesia de Quadrazais

Freguesia	Código da Descrição da Faixa/Mosaico	Descrição da Faixa/Mosaico	Unidade	Meios de Execução							Total
				001	002	003	004	005	006	007	
Quadrazais	001	Edificações	**ha**	0	0	0	16,3	0	0	0	**16,3**
			%	0	0	0	100	0	0	0	100
	002	Aglomerados populacionais	**ha**	0	0	0	19,41	0	0	0	**19,41**
			%	0	0	0	100	0	0	0	100
	004	Rede viária florestal	**ha**	0	0	0	8,1	0	0	0	**8,1**
			%	0	0	0	100	0	0	0	100
	008	Rede primária	**ha**	0	70,4	0	0	0	0	70,4	**140,8**
			%	0	50,0	0	0	0	0	50,0	100
	010	Rede eléctrica de média tensão	**ha**	0	0	0	0	0	0	2,8	**2,8**
			%	0	0	0	0	0	0	100	100
	Sub-Total (ha)			0	70,4	0	43,81	0	0	73,2	**187,41**
	Total %			0	37,6	0	23,4	0	0	39,1	**100**

Quadro 185: Distribuição da área ocupada por descrição de faixas e mosaicos de parcelas de gestão de combustível na freguesia de Qtas de São Bartolomeu

Freguesia	Código da Descrição da Faixa/Mosaico	Descrição da Faixa/Mosaico	Unidade	Meios de Execução							Total
				001	002	003	004	005	006	007	
Quintas de São Bartolomeu	001	Edificações	**ha**	0	0	0	7,5	0	0	0	**7,5**
			%	0	0	0	100	0	0	0	100
	002	Aglomerados populacionais	**ha**	0	0	0	32,6	0	0	0	**32,6**
			%	0	0	0	100	0	0	0	100
	004	Rede viária florestal	**ha**	0	0	0	3,2	0	0	0	**3,2**
			%	0	0	0	100	0	0	0	100
	008	Rede primária	**ha**	0	30,0	0	0	0	0	25,1	**55,1**
			%	0	54,4	0	0	0	0	45,6	100
	010	Rede eléctrica de média tensão	**ha**	0	0	0	0	0	0	0,5	**0,5**
			%	0	0	0	0	0	0	100	100
	Sub-Total (ha)			0	30,0	0	43,3	0	0	25,6	**98,9**
	Total %			0	30,3	0	43,8	0	0	25,9	**100**

Quadro 186: Distribuição da área ocupada por descrição de faixas e mosaicos de parcelas de gestão de combustível na freguesia de Rapoula do Côa

Freguesia	Código da Descrição da Faixa/Mosaico	Descrição da Faixa/Mosaico	Unidade	Meios de Execução							Total
				001	002	003	004	005	006	007	
Rapoula do Côa	001	Edificações	**ha**	0	0	0	3,8	0	0	0	**3,8**
			%	0	0	0	100	0	0	0	100
	002	Aglomerados populacionais	**ha**	0	0	0	14,6	0	0	0	**14,6**
			%	0	0	0	100	0	0	0	100
	004	Rede viária florestal	**ha**	0	0	0	0,5	0	0	3,6	**4,1**
			%	0	0	0	12,2	0	0	87,8	100
	008	Rede primária	**ha**	0	10,0	0	0	0	0	8,1	**18,1**
			%	0	55,2	0	0	0	0	44,8	100
	010	Rede eléctrica de média tensão	**ha**	0	0	0	0	0	0	0	**0**
			%	0	0	0	0	0	0	0	0
	Sub-Total (ha)			0	10,0	0	18,9	0	0	11,7	**40,6**
	Total %			0	24,6	0	46,6	0	0	28,8	**100**

Quadro 187: Distribuição da área ocupada por descrição de faixas e mosaicos de parcelas de gestão de combustível na freguesia de Rebolosa

Freguesia	Código da Descrição da Faixa/Mosaico	Descrição da Faixa/Mosaico	Unidade	Meios de Execução							Total
				001	002	003	004	005	006	007	
Rebolosa	001	Edificações	**ha**	0	0	0	7,4	0	0	0	**7,4**
			%	0	0	0	100	0	0	0	100
	002	Aglomerados populacionais	**ha**	0	0	0	13,11	0	0	0	**13,11**
			%	0	0	0	100	0	0	0	100
	004	Rede viária florestal	**ha**	0	0	0	3,8	0	0	0	**3,8**
			%	0	0	0	100	0	0	0	100
	008	Rede primária	**ha**	0	15,0	0	0	0	0	10,3	**25,3**
			%	0	59,3	0	0	0	0	40,7	100
	010	Rede eléctrica de média tensão	**ha**	0	0	0	0	0	0	1,6	**1,6**
			%	0	0	0	0	0	0	100	100
	Sub-Total (ha)			0	15,0	0	24,31	0	0	11,9	**51,21**
	Total %			0	29,3	0	47,5	0	0	23,2	**100**

Quadro 188: Distribuição da área ocupada por descrição de faixas e mosaicos de parcelas de gestão de combustível na freguesia de Rendo

Freguesia	Código da Descrição da Faixa/Mosaico	Descrição da Faixa/Mosaico	Unidade	Meios de Execução							Total
				001	002	003	004	005	006	007	
Rendo	001	Edificações	**ha**	0	0	0	15,3	0	0	0	**15,3**
			%	0	0	0	100	0	0	0	100
	002	Aglomerados populacionais	**ha**	0	0	0	29,11	0	0	0	**29,11**
			%	0	0	0	100	0	0	0	100
	004	Rede viária florestal	**ha**	0	0	0	5,1	0	0	2,2	**7,3**
			%	0	0	0	69,9	0	0	30,1	100
	008	Rede primária	**ha**	0	45,0	0	0	0	0	39,1	**84,1**
			%	0	53,5	0	0	0	0	46,5	100
	010	Rede eléctrica de média tensão	**ha**	0	0	0	0	0	0	9,7	**9,7**
			%	0	0	0	0	0	0	100	100
	Sub-Total (ha)			0	45,0	0	49,51	0	0	51,0	**145,51**
	Total %			0	31,0	0	34,0	0	0	35,0	**100**

Quadro 189: Distribuição da área ocupada por descrição de faixas e mosaicos de parcelas de gestão de combustível na freguesia de Ruivós

Freguesia	Código da Descrição da Faixa/Mosaico	Descrição da Faixa/Mosaico	Unidade	Meios de Execução							Total
				001	002	003	004	005	006	007	
Ruivós	001	Edificações	**ha**	0	0	0	2,5	0	0	0	**2,5**
			%	0	0	0	100	0	0	0	100
	002	Aglomerados populacionais	**ha**	0	0	0	8,02	0	0	0	**8,02**
			%	0	0	0	100	0	0	0	100
	004	Rede viária florestal	**ha**	0	0	0	7,5	0	0	0	**7,5**
			%	0	0	0	100	0	0	0	100
	008	Rede primária	**ha**	0	15,0	0	0	0	0	17,6	**32,6**
			%	0	46,0	0	0	0	0	54,0	100
	010	Rede eléctrica de média tensão	**ha**	0	0	0	0	0	0	0	**0**
			%	0	0	0	0	0	0	0	0
	Sub-Total (ha)			0	15,0	0	18,02	0	0	17,6	**50,62**
	Total %			0	29,6	0	35,6	0	0	34,8	**100**

Quadro 190: Distribuição da área ocupada por descrição de faixas e mosaicos de parcelas de gestão de combustível na freguesia de Ruvina

Freguesia	Código da Descrição da Faixa/Mosaico	Descrição da Faixa/Mosaico	Unidade	Meios de Execução							Total
				001	002	003	004	005	006	007	
Ruvina	001	Edificações	**ha**	0	0	0	8,0	0	0	0	**8,0**
			%	0	0	0	100	0	0	0	100
	002	Aglomerados populacionais	**ha**	0	0	0	3,8	0	0	0	**3,8**
			%	0	0	0	100	0	0	0	100
	004	Rede viária florestal	**ha**	0	0	0	7,5	0	0	0	**7,5**
			%	0	0	0	100	0	0	0	100
	008	Rede primária	**ha**	0	30,0	0	0	0	0	16,0	**46,0**
			%	0	65,2	0	0	0	0	34,8	100
	010	Rede eléctrica de média tensão	**ha**	0	0	0	0	0	0	0	**0**
			%	0	0	0	0	0	0	0	0
	Sub-Total (ha)			0	30,0	0	19,3	0	0	16,0	**65,3**
	Total %			0	46,0	0	29,6	0	0	24,5	**100**

Quadro 191: Distribuição da área ocupada por descrição de faixas e mosaicos de parcelas de gestão de combustível na freguesia de Sabugal

Freguesia	Código da Descrição da Faixa/Mosaico	Descrição da Faixa/Mosaico	Unidade	Meios de Execução							Total
				001	002	003	004	005	006	007	
Sabugal	001	Edificações	**ha**	0	0	0	32,7	0	0	0	**32,7**
			%	0	0	0	100	0	0	0	100
	002	Aglomerados populacionais	**ha**	0	0	0	36,2	0	0	0	**36,2**
			%	0	0	0	100	0	0	0	100
	004	Rede viária florestal	**ha**	0	0	0	13,1	0	0	1,7	**14,8**
			%	0	0	0	88,5	0	0	11,5	100
	008	Rede primária	**ha**	0	40,0	0	0	0	0	37,1	**77,1**
			%	0	52,0	0	0	0	0	48,1	100
	010	Rede eléctrica de média tensão	**ha**	0	0	0	0	0	0	11,0	**11,0**
			%	0	0	0	0	0	0	100	100
	Sub-Total (ha)			0	40,0	0	82,0	0	0	49,8	**171,8**
	Total %			0	23,3	0	47,7	0	0	29,0	**100**

Quadro 192: Distribuição da área ocupada por descrição de faixas e mosaicos de parcelas de gestão de combustível na freguesia de Santo Estêvão

Freguesia	Código da Descrição da Faixa/Mosaico	Descrição da Faixa/Mosaico	Unidade	Meios de Execução							Total
				001	002	003	004	005	006	007	
Santo Estevão	001	Edificações	**ha**	0	0	0	37,4	0	0	0	**37,4**
			%	0	0	0	100	0	0	0	100
	002	Aglomerados populacionais	**ha**	0	0	0	0	0	0	0	**0**
			%	0	0	0	0	0	0	0	0
	004	Rede viária florestal	**ha**	0	0	0	2,6	0	0	3,9	**6,5**
			%	0	0	0	40,0	0	0	60,0	100
	007	Rede eléctrica de alta a muito alta tensão	**ha**	0	0	0	0	0	0	11,44	**11,44**
			%	0	0	0	0	0	0	100	100
	008	Rede primária	**ha**	0	35,0	0	0	0	0	21,2	**56,2**
			%	0	62,3	0	0	0	0	37,7	100
	010	Rede eléctrica de média tensão	**ha**	0	0	0	0	0	0	12,7	**12,7**
			%	0	0	0	0	0	0	100	100
	Sub-Total (ha)			0	35,0	0	40,0	0	0	49,24	**124,24**
	Total %			0	28,2	0	32,2	0	0	39,6	**100**

Quadro 193: Distribuição da área ocupada por descrição de faixas e mosaicos de parcelas de gestão de combustível na freguesia de Seixo do côa

Freguesia	Código da Descrição da Faixa/Mosaico	Descrição da Faixa/Mosaico	Unidade	Meios de Execução							Total
				001	002	003	004	005	006	007	
Seixo do Côa	001	Edificações	**ha**	0	0	0	5,2	0	0	0	**5,2**
			%	0	0	0	100	0	0	0	100
	002	Aglomerados populacionais	**ha**	0	0	0	22,0	0	0	0	**22,0**
			%	0	0	0	100	0	0	0	100
	004	Rede viária florestal	**ha**	0	0	0	1,8	0	0	2,9	**4,7**
			%	0	0	0	38,3	0	0	61,7	100
	008	Rede primária	**ha**	0	50,0	0	0	0	0	25,7	**75,7**
			%	0	66,0	0	0	0	0	34,0	100
	010	Rede eléctrica de média tensão	**ha**	0	0	0	0	0	0	0	**0**
			%	0	0	0	0	0	0	0	0
	Sub-Total (ha)			0	50,0	0	29,0	0	0	28,6	**107,6**
	Total %			0	46,5	0	27,0	0	0	26,6	**100**

Quadro 194: Distribuição da área ocupada por descrição de faixas e mosaicos de parcelas de gestão de combustível na freguesia de Sortelha

Freguesia	Código da Descrição da Faixa/Mosaico	Descrição da Faixa/Mosaico	Unidade	Meios de Execução							Total
				001	002	003	004	005	006	007	
Sortelha	001	Edificações	**ha**	0	0	0	80,0	0	0	0	**80,0**
			%	0	0	0	100	0	0	0	100
	002	Aglomerados populacionais	**ha**	0	0	0	41,8	0	0	0	**41,8**
			%	0	0	0	100	0	0	0	100
	004	Rede viária florestal	**ha**	0	0	0	26,6	0	0	0	**26,6**
			%	0	0	0	100	0	0	0	100
	008	Rede primária	**ha**	0	81,9	0	0	0	0	81,9	**163,8**
			%	0	50,0	0	0	0	0	50,0	100
	010	Rede eléctrica de média tensão	**ha**	0	0	0	0	0	0	3,5	**3,5**
			%	0	0	0	0	0	0	100	100
	Sub-Total (ha)			0	81,9	0	148,4	0	0	85,4	**315,7**
	Total %			0	26,0	0	47,0	0	0	27,1	**100**

Quadro 195: Distribuição da área ocupada por descrição de faixas e mosaicos de parcelas de gestão de combustível na freguesia de Soito

Freguesia	Código da Descrição da Faixa/Mosaico	Descrição da Faixa/Mosaico	Unidade	Meios de Execução							Total
				001	002	003	004	005	006	007	
Soito	001	Edificações	**ha**	0	0	0	11,0	0	0	0	**11,0**
			%	0	0	0	100	0	0	0	100
	002	Aglomerados populacionais	**ha**	0	0	0	4,8	0	0	0	**4,8**
			%	0	0	0	100	0	0	0	100
	004	Rede viária florestal	**ha**	0	0	0	50,4	0	0	0	**50,4**
			%	0	0	0	100	0	0	0	100
	008	Rede primária	**ha**	0	60,0	0	0	0	0	45,2	**105,2**
			%	0	57,0	0	0	0	0	43,0	100
	010	Rede eléctrica de média tensão	**ha**	0	0	0	0	0	0	0	**0**
			%	0	0	0	0	0	0	0	0
	Sub-Total (ha)			0	60,0	0	66,2	0	0	45,2	**171,4**
	Total %			0	35,0	0	38,6	0	0	26,4	**100**

Quadro 196: Distribuição da área ocupada por descrição de faixas e mosaicos de parcelas de gestão de combustível na freguesia de Vale das Águas

Freguesia	Código da Descrição da Faixa/Mosaico	Descrição da Faixa/Mosaico	Unidade	Meios de Execução							Total
				001	002	003	004	005	006	007	
Vale das Águas	001	Edificações	**ha**	0	0	0	2,2	0	0	0	**2,2**
			%	0	0	0	100	0	0	0	100
	002	Aglomerados populacionais	**ha**	0	0	0	4,5	0	0	0	**4,5**
			%	0	0	0	100	0	0	0	100
	004	Rede viária florestal	**ha**	0	0	0	1,3	0	0	0	**1,3**
			%	0	0	0	100	0	0	0	100
	008	Rede primária	**ha**	0	7,2	0	0	0	0	0	**7,2**
			%	0	100	0	0	0	0	0	100
	010	Rede eléctrica de média tensão	**ha**	0	0	0	0	0	0	0,52	**0,52**
			%	0	0	0	0	0	0	100	100
	Sub-Total (ha)			0	7,2	0	8,0	0	0	0,52	**15,72**
	Total %			0	45,8	0	51,0	0	0	3,3	**100**

Quadro 197: Distribuição da área ocupada por descrição de faixas e mosaicos de parcelas de gestão de combustível na freguesia de Vale de Espinho

Freguesia	Código da Descrição da Faixa/Mosaico	Descrição da Faixa/Mosaico	Unidade	Meios de Execução							Total
				001	002	003	004	005	006	007	
Vale de Espinho	001	Edificações	**ha**	0	0	0	16,1	0	0	0	**16,1**
			%	0	0	0	100	0	0	0	100
	002	Aglomerados populacionais	**ha**	0	0	0	14,1	0	0	0	**14,1**
			%	0	0	0	100	0	0	0	100
	004	Rede viária florestal	**ha**	0	0	0	34,9	0	0	0	**34,9**
			%	0	0	0	100	0	0	0	100
	008	Rede primária	**ha**	0	100,0	0	0	0	0	83,6	**183,6**
			%	0	54,5	0	0	0	0	45,5	100
	010	Rede eléctrica de média tensão	**ha**	0	0	0	0	0	0	9,4	**9,4**
			%	0	0	0	0	0	0	100	100
	Sub-Total (ha)			0	100,0	0	65,1	0	0	93,0	**258,1**
	Total %			0	38,7	0	25,2	0	0	36,0	**100**

Quadro 198: Distribuição da área ocupada por descrição de faixas e mosaicos de parcelas de gestão de combustível na freguesia de Valongo do Côa

Freguesia	Código da Descrição da Faixa/Mosaico	Descrição da Faixa/Mosaico	Unidade	Meios de Execução							Total
				001	002	003	004	005	006	007	
Valongo do Côa	001	Edificações	**ha**	0	0	0	2,9	0	0	0	**2,9**
			%	0	0	0	100	0	0	0	100
	002	Aglomerados populacionais	**ha**	0	0	0	11,9	0	0	0	**11,9**
			%	0	0	0	100	0	0	0	100
	004	Rede viária florestal	**ha**	0	0	0	34,9	0	0	0	**34,9**
			%	0	0	0	100	0	0	0	100
	008	Rede primária	**ha**	0	0	0	0	0	0	0	**0**
			%	0	0	0	0	0	0	0	0
	010	Rede eléctrica de média tensão	**ha**	0	0	0	0	0	0	0	**0**
			%	0	0	0	0	0	0	0	0
	Sub-Total (ha)			0	0	0	49,7	0	0	0	**49,7**
	Total %			0	0	0	100	0	0	0	**100**

Quadro 199: Distribuição da área ocupada por descrição de faixas e mosaicos de parcelas de gestão de combustível na freguesia de Vila Boa

Freguesia	Código da Descrição da Faixa/Mosaico	Descrição da Faixa/Mosaico	Unidade	Meios de Execução							Total
				001	002	003	004	005	006	007	
Vila Boa	001	Edificações	**ha**	0	0	0	5,7	0	0	0	**5,7**
			%	0	0	0	100	0	0	0	100
	002	Aglomerados populacionais	**ha**	0	0	0	14,9	0	0	0	**14,9**
			%	0	0	0	100	0	0	0	100
	004	Rede viária florestal	**ha**	0	0	0	3,0	0	0	0	**3,0**
			%	0	0	0	100	0	0	0	100
	008	Rede primária	**ha**	0	6,0	0	0	0	0	0	**6,0**
			%	0	100	0	0	0	0	0	100
	010	Rede eléctrica de média tensão	**ha**	0	0	0	0	0	0	1,3	**1,3**
			%	0	0	0	0	0	0	100	100
	Sub-Total (ha)			0	6,0	0	23,6	0	0	1,3	**30,9**
	Total %			0	19,4	0	76,4	0	0	4,2	**100**

Quadro 200: Distribuição da área ocupada por descrição de faixas e mosaicos de parcelas de gestão de combustível na freguesia de Vila do Touro

Freguesia	Código da Descrição da Faixa/Mosaico	Descrição da Faixa/Mosaico	Unidade	Meios de Execução							Total
				001	002	003	004	005	006	007	
Vila do Touro	001	Edificações	**ha**	0	0	0	7,6	0	0	0	**7,6**
			%	0	0	0	100	0	0	0	100
	002	Aglomerados populacionais	**ha**	0	0	0	25,4	0	0	0	**25,4**
			%	0	0	0	100	0	0	0	100
	004	Rede viária florestal	**ha**	0	0	0	3,2	0	0	5,8	**9,0**
			%	0	0	0	35,6	0	0	64,4	100
	008	Rede primária	**ha**	0	60,0	0	0	0	0	40,0	**100**
			%	0	60,0	0	0	0	0	40,0	100
	010	Rede eléctrica de média tensão	**ha**	0	0	0	0	0	0	0	**0**
			%	0	0	0	0	0	0	0	0
	Sub-Total (ha)			0	60,0	0	36,2	0	0	45,8	**142,0**
	Total %			0	42,3	0	25,5	0	0	32,3	**100**

Quadro 201: Distribuição da área ocupada por descrição de faixas e mosaicos de parcelas de gestão de combustível na freguesia de Vilar Maior

Freguesia	Código da Descrição da Faixa/Mosaico	Descrição da Faixa/Mosaico	Unidade	Meios de Execução							Total
				001	002	003	004	005	006	007	
Vilar Maior	001	Edificações	**ha**	0	0	0	8,8	0	0	0	**8,8**
			%	0	0	0	100	0	0	0	100
	002	Aglomerados populacionais	**ha**	0	0	0	16,5	0	0	0	**16,5**
			%	0	0	0	100	0	0	0	100
	004	Rede viária florestal	**ha**	0	0	0	15,8	0	0	0	**15,8**
			%	0	0	0	100	0	0	0	100
	008	Rede primária	**ha**	0	40,0	0	0	0	0	32,2	**72,2**
			%	0	55,4	0	0	0	0	44,6	100
	010	Rede eléctrica de média tensão	**ha**	0	0	0	0	0	0	5,6	**5,6**
			%	0	0	0	0	0	0	100	100
	Sub-Total (ha)			0	40,0	0	41,1	0	0	37,8	**118,**
	Total %			0	33,9	0	34,8	0	0	32,0	**100**

Quadro 202: Intervenção na rede secundária de FGC na freguesia de Águas Belas

Freguesia	Código descrição da faixa	Descrição faixa/Mosaico	Área total com necessidade de intervenção (ha)	Área total sem necessidade de intervenção (ha)	Área total da FGG (ha)	Distribuição da área total com necessidade de intervenção (ha)									
						2008		2009		2010		2011		2012	
						Área com intervenção	Área sem intervenção	Área com intervenção	Área sem intervenção	Área com intervenção	Área sem intervenção	Área com intervenção	Área sem intervenção	Área com intervenção	Área sem intervenção
Águas Belas	001	Edificações	10,7	8,82	19,5	2,0	8,7	2,8	7,9	3,0	7,7	2,0	8,7	1,0	9,7
	002	Aglomerados populacionais	37,8	29,6	67,4	0	37,8	0	37,8	12,3	25,5	14,84	22,96	10,64	27,16
	003	Equipamentos florestais de recreio	0	0	0	0	0	0	0	0	0	0	0	0	0
	004	Rede viária florestal	15,6	29,4	45,0	1,82	13,78	13,78	1,82	0	15,6	0	15,6	0	15,6
	010	Rede eléctrica de média tensão	0,89	43,91	44,8	0	0,89	0,89	0	0	0,89	0	0,89	0	0,89
		Sub-Total	**64,99**	**111,73**	**176,7**	**3,82**	**61,17**	**17,47**	**47,52**	**15,3**	**49,69**	**16,84**	**48,15**	**11,64**	**53,35**

Quadro 203: Intervenção na rede secundária de FGC na freguesia de Aldeia do Bispo

						Distribuição da área total com necessidade de intervenção (ha)									
						2008		2009		2010		2011		2012	
Freguesia	Código descrição da faixa	Descrição faixa/Mosaico	Área total com necessidade de intervenção (ha)	Área total sem necessidade de intervenção (ha)	Área total da FGG (ha)	Área com intervenção	Área sem intervenção	Área com intervenção	Área sem intervenção	Área com intervenção	Área sem intervenção	Área com intervenção	Área sem intervenção	Área com intervenção	Área sem intervenção
Aldeia do Bispos	**001**	**Edificações**	6,8	10,52	17,3	1,0	5,78	1,4	5,38	1,4	5,38	1,0	5,78	2,0	4,78
	002	**Aglomerados populacionais**	17,2	16,81	33,97	0	17,2	0	17,2	8,51	8,65	0	17,2	8,65	8,51
	003	**Equipamentos florestais de recreio**	0	0	0	0	0	0	0	0	0	0	0	0	0
	004	**Rede viária florestal**	7,5	16,6	24,1	0	7,5	7,5	0	0	7,5	0	7,5	0	7,5
	010	**Rede eléctrica de média tensão**	2,9	16,7	19,6	0	2,9	0	2,9	0	2,9	2,9	0	0	2,9
		Sub-Total	**34,36**	**60,63**	**94,97**	**1,0**	**33,38**	**8,9**	**25,48**	**9,91**	**24,43**	**3,9**	**30,48**	**10,65**	**23,69**

Quadro 204: Intervenção na rede secundária de FGC na freguesia de Aldeia da Ponte

						Distribuição da área total com necessidade de intervenção (ha)									
						2008		2009		2010		2011		2012	
Freguesia	Código descrição da faixa	Descrição faixa/Mosaico	Área total com necessidade de intervenção (ha)	Área total sem necessidade de intervenção (ha)	Área total da FGG (ha)	Área com intervenção	Área sem intervenção	Área com intervenção	Área sem intervenção	Área com intervenção	Área sem intervenção	Área com intervenção	Área sem intervenção	Área com intervenção	Área sem intervenção
Aldeia da Ponte	**001**	**Edificações**	6,0	57,2	63,2	1,0	5,0	1,0	5,0	1,0	5,0	2,0	4,0	1,0	5,0
	002	**Aglomerados populacionais**	14,52	39,17	53,69	8,04	6,48	6,48	8,04	0	14,52	0	14,52	0	14,52
	003	**Equipamentos florestais de recreio**	1,4	10,1	11,5	0	1,4	1,4	0	0	1,4	0	1,4	0	1,4
	004	**Rede viária florestal**	36,9	67,5	104,4	3,1	33,8	0	36,9	33,8	3,1	0	36,9	0	36,9
	010	**Rede eléctrica de média tensão**	4,4	13,7	18,1	0	4,4	0	4,4	0	4,4	4,4	0	0	4,4
		Sub-Total	**63,22**	**187,67**	**250,89**	**12,14**	**51,08**	**8,88**	**54,34**	**34,8**	**28,42**	**6,4**	**56,82**	**1,0**	**62,22**

Quadro 205: Intervenção na rede secundária de FGC na freguesia de Aldeia da Ribeira

Freguesia	Código descrição da faixa	Descrição faixa/Mosaico	Área total com necessidade de intervenção (ha)	Área total sem necessidade de intervenção (ha)	Área total da FGG (ha)	Distribuição da área total com necessidade de intervenção (ha)									
						2008		2009		2010		2011		2012	
						Área com intervenção	Área sem intervenção	Área com intervenção	Área sem intervenção	Área com intervenção	Área sem intervenção	Área com intervenção	Área sem intervenção	Área com intervenção	Área sem intervenção
Aldeia da Ribeira	001	Edificações	16,6	34,4	51,0	2,0	14,6	3,0	13,6	3,5	13,1	4,1	12,5	4,0	12,6
	002	Aglomerados populacionais	16,44	36,08	52,52	6,98	9,45	9,45	6,98	0	16,44	0	16,44	0	16,44
	003	Equipamentos florestais de recreio	0	0	0	0	0	0	0	0	0	0	0	0	0
	004	Rede viária florestal	12,7	34,6	47,3	4,2	8,5	0	12,7	0	12,7	8,5	4,2	0	12,7
	010	Rede eléctrica de média tensão	6,3	14,7	21,0	0	6,3	0	6,3	6,3	0	0	6,3	0	6,3
		Sub-Total	**52,04**	**119,78**	**171,82**	**13,18**	**38,85**	**12,45**	**39,58**	**9,8**	**42,24**	**12,6**	**39,44**	**4,0**	**48,04**

Quadro 206: Intervenção na rede secundária de FGC na freguesia de Aldeia de Santo António

Freguesia	Código descrição da faixa	Descrição faixa/Mosaico	Área total com necessidade de intervenção (ha)	Área total sem necessidade de intervenção (ha)	Área total da FGG (ha)	Distribuição da área total com necessidade de intervenção (ha)									
						2008		2009		2010		2011		2012	
						Área com intervenção	Área sem intervenção	Área com intervenção	Área sem intervenção	Área com intervenção	Área sem intervenção	Área com intervenção	Área sem intervenção	Área com intervenção	Área sem intervenção
Aldeia de Santo António	001	Edificações	46,0	105,2	151,2	5,0	41,0	7,0	39,0	12,0	34,0	10,0	32,0	12,0	34,0
	002	Aglomerados populacionais	47,09	85,97	133,06	0	47,09	13,80	33,29	13,98	33,11	19,3	27,79	0	47,09
	003	Equipamentos florestais de recreio	10,2	11,8	22,0	0	10,2	10,2	0	0	10,2	0	10,2	0	10,2
	004	Rede viária florestal	38,9	61,1	100,0	1,4	37,5	0	38,9	37,5	1,4	0	38,9	0	38,9
	007	Rede eléctrica de alta /muito alta tensão	3,9	1,6	5,45	3,9	0	0	3,9	0	3,9	0	3,9	3,9	0
	010	Rede eléctrica de média tensão	2,7	59,5	62,2	2,7	0	0	2,7	0	2,7	0	2,7	2,7	0
		Sub-Total	**148,79**	**325,17**	**473,91**	**13,0**	**135,79**	**31,0**	**117,79**	**63,48**	**85,31**	**29,3**	**115,49**	**18,6**	**130,19**

Quadro 207: Intervenção na rede secundária de FGC na freguesia de Aldeia Velha

Freguesia	Código descrição da faixa	Descrição faixa/Mosaico	Área total com necessidade de intervenção (ha)	Área total sem necessidade de intervenção (ha)	Área total da FGG (ha)	Distribuição da área total com necessidade de intervenção (ha)									
						2008		2009		2010		2011		2012	
						Área com intervenção	Área sem intervenção	Área com intervenção	Área sem intervenção	Área com intervenção	Área sem intervenção	Área com intervenção	Área sem intervenção	Área com intervenção	Área sem intervenção
Aldeia Velha	001	Edificações	22,3	27,7	50,0	3,0	19,3	5,3	17,0	10,2	12,1	2,0	20,3	1,8	20,5
	002	Aglomerados populacionais	10,8	26,9	37,7	0	10,8	10,8	0	0	10,8	0	10,8	0	10,8
	003	Equipamentos florestais de recreio	4,7	2,6	7,3	0	4,7	4,7	0	0	4,7	0	4,7	0	4,7
	004	Rede viária florestal	66,0	63,2	129,14	0	66,0	15,06	50,9	17,6	48,4	19,9	46,6	13,4	52,6
	010	Rede eléctrica de média tensão	0	6,9	6,9	0	0	0	0	0	0	0	0	0	0
		Sub-Total	**572,2**	**549,1**	**1121,3**	**3,0**	**100,8**	**35,86**	**67,9**	**27,8**	**76,0**	**21,9**	**82,4**	**15,2**	**88,6**

Quadro 208: Intervenção na rede secundária de FGC na freguesia de Alfaiates

Freguesia	Código descrição da faixa	Descrição faixa/Mosaico	Área total com necessidade de intervenção (ha)	Área total sem necessidade de intervenção (ha)	Área total da FGG (ha)	Distribuição da área total com necessidade de intervenção (ha)									
						2008		2009		2010		2011		2012	
						Área com intervenção	Área sem intervenção	Área com intervenção	Área sem intervenção	Área com intervenção	Área sem intervenção	Área com intervenção	Área sem intervenção	Área com intervenção	Área sem intervenção
Alfaiates	001	Edificações	15,6	79,4	95,0	2,0	13,6	3,0	12,6	3,0	12,6	3,8	11,8	3,8	11,8
	002	Aglomerados populacionais	6,5	27,64	34,13	6,5	0	0	6,5	0	6,5	0	6,5	6,5	0
	003	Equipamentos florestais de recreio	1,9	4,9	6,8	0	1,9	1,9	0	0	1,9	0	1,9	0	1,9
	004	Rede viária florestal	48,5	125,0	173,5	0,36	48,1	10,8	37,7	9,5	39,0	12,9	35,6	15,4	33,1
	010	Rede eléctrica de média tensão	3,7	21,3	25,0	0	3,7	0	3,7	0	3,7	3,7	0	0	3,7
		Sub-Total	**76,2**	**258,24**	**334,43**	**8,86**	**67,3**	**15,7**	**60,5**	**12,5**	**63,7**	**20,4**	**55,8**	**25,7**	**50,5**

Quadro 209: Intervenção na rede secundária de FGC na freguesia de Badamalos

Freguesia	Código descrição da faixa	Descrição faixa/Mosaico	Área total com necessidade de intervenção (ha)	Área total sem necessidade de intervenção (ha)	Área total da FGG (ha)	Distribuição da área total com necessidade de intervenção (ha)									
						2008		2009		2010		2011		2012	
						Área com intervenção	Área sem intervenção	Área com intervenção	Área sem intervenção	Área com intervenção	Área sem intervenção	Área com intervenção	Área sem intervenção	Área com intervenção	Área sem intervenção
Badamalos	001	Edificações	6,7	16,0	22,7	1,0	5,7	1,0	5,7	2,0	4,7	1,4	5,3	1,4	5,3
	002	Aglomerados populacionais	3,94	22,24	26,18	3,94	0	0	3,94	0	3,94	3,94	0	0	3,94
	003	Equipamentos florestais de recreio	1,9	0,1	2,0	0	1,9	1,9	0	0	1,9	0	1,9	0	1,9
	004	Rede viária florestal	2,7	13,2	15,9	0	2,7	2,7	0	0	2,7	0	2,7	0	2,7
	010	Rede eléctrica de média tensão	1,6	59,4	61,0	0	1,6	1,6	0	0	1,6	0	1,6	0	1,6
		Sub-Total	**16,84**	**110,94**	**127,7**	**4,94**	**11,9**	**7,2**	**9,64**	**2,0**	**14,84**	**5,34**	**11,5**	**1,4**	**15,44**

Quadro 210: Intervenção na rede secundária de FGC na freguesia de Baraçal

Freguesia	Código descrição da faixa	Descrição faixa/Mosaico	Área total com necessidade de intervenção (ha)	Área total sem necessidade de intervenção (ha)	Área total da FGG (ha)	Distribuição da área total com necessidade de intervenção (ha)									
						2008		2009		2010		2011		2012	
						Área com intervenção	Área sem intervenção	Área com intervenção	Área sem intervenção	Área com intervenção	Área sem intervenção	Área com intervenção	Área sem intervenção	Área com intervenção	Área sem intervenção
Baraçal	001	Edificações	14,2	19,5	33,7	2,0	12,2	2,5	11,7	2,5	11,7	3,6	10,6	3,6	10,6
	002	Aglomerados populacionais	28,45	21,34	49,79	0	28,45	11,79	16,66	16,66	11,79	0	28,45	0	28,45
	003	Equipamentos florestais de recreio	0	0	0	0	0	0	0	0	0	0	0	0	0
	004	Rede viária florestal	7,8	24,3	32,1	2,9	4,9	0	7,8	4,9	2,9	0	7,8	0	7,8
	010	Rede eléctrica de média tensão	8,5	12,0	20,5	0	8,5	8,5	0	0	8,5	0	8,5	0	8,5
		Sub-Total	**58,95**	**77,14**	**136,09**	**4,9**	**54,05**	**22,79**	**36,16**	**24,06**	**34,89**	**3,6**	**55,35**	**3,6**	**55,35**

Quadro 211: Intervenção na rede secundária de FGC na freguesia de Bendada

Freguesia	Código descrição da faixa	Descrição faixa/Mosaico	Área total com necessidade de intervenção (ha)	Área total sem necessidade de intervenção (ha)	Área total da FGG (ha)	Distribuição da área total com necessidade de intervenção (ha)									
						2008		2009		2010		2011		2012	
						Área com intervenção	Área sem intervenção	Área com intervenção	Área sem intervenção	Área com intervenção	Área sem intervenção	Área com intervenção	Área sem intervenção	Área com intervenção	Área sem intervenção
Bendada	001	Edificações	72,7	94,6	167,3	5,0	67,7	15,0	57,7	18,0	54,7	20,0	52,7	14,7	58,0
	002	Aglomerados populacionais	38,25	62,72	100,97	0	38,25	0	38,25	10,91	27,33	12,58	25,67	14,75	23,5
	003	Equipamentos florestais de recreio	0	0	0	0	0	0	0	0	0	0	0	0	0
	004	Rede viária florestal	39,4	46,4	85,8	0	39,4	0	39,4	39,4	0	0	39,4	0	39,4
	007	Rede eléctrica de alta /muito alta tensão	0	2,66	2,66	0	2,66	0	2,66	0	2,66	0	2,66	0	2,66
	010	Rede eléctrica de média tensão	4,1	50,0	54,1	4,1	0	0	4,1	0	4,1	0	4,1	4,1	0
		Sub-Total	**154,45**	**256,38**	**410,83**	**9,1**	**148,01**	**15,0**	**142,11**	**68,31**	**88,79**	**32,58**	**´124,53**	**33,55**	**123,56**

Quadro 212: Intervenção na rede secundária de FGC na freguesia de Bismula

Freguesia	Código descrição da faixa	Descrição faixa/Mosaico	Área total com necessidade de intervenção (ha)	Área total sem necessidade de intervenção (ha)	Área total da FGG (ha)	Distribuição da área total com necessidade de intervenção (ha)									
						2008		2009		2010		2011		2012	
						Área com intervenção	Área sem intervenção	Área com intervenção	Área sem intervenção	Área com intervenção	Área sem intervenção	Área com intervenção	Área sem intervenção	Área com intervenção	Área sem intervenção
Bismula	001	Edificações	10,6	38,4	49,0	2,0	8,6	1,0	9,6	2,6	8,0	2,5	8,1	2,5	8,1
	002	Aglomerados populacionais	6,75	17,04	23,79	6,75	0	0	6,75	0	6,75	0	6,75	6,75	0
	003	Equipamentos florestais de recreio	8,3	0	8,3	0	8,3	0	8,3	8,3	0	0	8,3	0	8,3
	004	Rede viária florestal	4,3	24,4	28,7	0	4,3	4,3	0	0	4,3	0	4,3	0	4,3
	010	Rede eléctrica de média tensão	0,83	49,1	50,0	0	0,83	0,83	0	0	0,83	0	0,83	0	0,83
		Sub-Total	**30,78**	**128,94**	**159,79**	**8,75**	**22,03**	**6,13**	**24,65**	**10,9**	**19,88**	**2,5**	**28,28**	**9,25**	**21,53**

Quadro 213: Intervenção na rede secundária de FGC na freguesia de Casteleiro

						Distribuição da área total com necessidade de intervenção (ha)									
Freguesia	Código descrição da faixa	Descrição faixa/Mosaico	Área total com necessidade de intervenção (ha)	Área total sem necessidade de intervenção (ha)	Área total da FGG (ha)	2008		2009		2010		2011		2012	
						Área com intervenção	Área sem intervenção	Área com intervenção	Área sem intervenção	Área com intervenção	Área sem intervenção	Área com intervenção	Área sem intervenção	Área com intervenção	Área sem intervenção
Casteleiro	**001**	**Edificações**	30,4	101,5	131,9	4,0	26,4	10,0	20,4	8,0	22,4	4,2	26,2	4,2	26,2
	002	**Aglomerados populacionais**	11,9	55,15	67,13	0	11,9	11,9	0	0	11,9	0	11,9	0	11,9
	003	**Equipamentos florestais de recreio**	0	0	0	0	0	0	0	0	0	0	0	0	0
	004	**Rede viária florestal**	8,4	37,3	45,7	0,49	7,91	7,91	0,49	0	8,4	0	8,4	0	8,4
	007	**Rede eléctrica de alta e muito alta tensão**	1,0	14,6	15,6	1,0	0	0	1,0	0	1,0	0	1,0	1,0	0
	010	**Rede eléctrica de média tensão**	2,4	55,6	58,0	2,4	0	0	2,4	0	2,4	0	2,4	2,4	0
		Sub-Total	**54,1**	**264,1**	**318,33**	**7,89**	**46,21**	**29,81**	**24,29**	**8,0**	**46,1**	**4,2**	**49,9**	**7,6**	**46,5**

Quadro 214: Intervenção na rede secundária de FGC na freguesia de Cerdeira

Freguesia	Código descrição da faixa	Descrição faixa/Mosaico	Área total com necessidade de intervenção (ha)	Área total sem necessidade de intervenção (ha)	Área total da FGG (ha)	Distribuição da área total com necessidade de intervenção (ha)									
						2008		2009		2010		2011		2012	
						Área com intervenção	Área sem intervenção	Área com intervenção	Área sem intervenção	Área com intervenção	Área sem intervenção	Área com intervenção	Área sem intervenção	Área com intervenção	Área sem intervenção
Cerdeira	001	Edificações	17,6	35,7	53,3	3,0	14,6	4,6	13,0	3,0	14,6	3,0	14,6	4,0	13,6
	002	Aglomerados populacionais	21,96	16,33	38,30	0	21,96	0	21,96	11,23	10,73	10,73	11,23	0	21,96
	003	Equipamentos florestais de recreio	0	0,46	0,46	0	0	0	0	0	0	0	0	0	0
	004	Rede viária florestal	14,0	32,0	46,0	5,8	8,2	8,2	5,8	0	14,0	0	14,0	0	14,0
	005	Rede ferroviária	7,1	2,5	9,6	7,1	0	0	7,1	0	7,1	0	7,1	7,1	0
	007	Rede eléctrica de alta / muito alta tensão	1,7	2,0	3,7	0	1,7	1,7	0	0	1,7	0	1,7	0	1,7
	010	Rede eléctrica de média tensão	3,0	65,0	68,0	0	3,0	3,0	0	0	3,0	0	3,0	0	3,0
		Sub-Total	**65,36**	**179,79**	**219,36**	**15,9**	**49,46**	**17,5**	**47,86**	**14,23**	**51,13**	**13,73**	**51,63**	**11,1**	**54,26**

Quadro 215: Intervenção na rede secundária na freguesia de Fóios

Freguesia	Código descrição da faixa	Descrição faixa/Mosaico	Área total com necessidade de intervenção (ha)	Área total sem necessidade de intervenção (ha)	Área total da FGG (ha)	Distribuição da área total com necessidade de intervenção (ha)									
						2008		2009		2010		2011		2012	
						Área com intervenção	Área sem intervenção	Área com intervenção	Área sem intervenção	Área com intervenção	Área sem intervenção	Área com intervenção	Área sem intervenção	Área com intervenção	Área sem intervenção
Fóios	**001**	**Edificações**	21,7	18,5	40,2	3,5	18,2	4,0	17,7	8,0	13,7	3,0	18,7	3,2	18,5
	002	**Aglomerados populacionais**	14,99	19,98	34,97	0	14,99	7,04	7,95	0	14,99	7,95	7,04	0	14,99
	003	**Equipamentos florestais de recreio**	0	11,8	11,8	0	0	0	0	0	0	0	0	0	
	004	**Rede viária florestal**	12,0	20,8	32,8	0	12,0	12,0	0	0	12,0	0	12,0	0	12,0
	010	**Rede eléctrica de média tensão**	10,0	11,0	21,0	0	10,0	0	10,0	0	10,0	10,0	0	0	10,0
		Sub-Total	**58,69**	**82,08**	**140,77**	**3,5**	**55,19**	**23,04**	**35,65**	**8,0**	**50,69**	**20,95**	**37,74**	**3,2**	**55,49**

Quadro 216: Intervenção na rede secundária de FGC na freguesia de Forcalhos

Freguesia	Código descrição da faixa	Descrição faixa/Mosaico	Área total com necessidade de intervenção (ha)	Área total sem necessidade de intervenção (ha)	Área total da FGG (ha)	Distribuição da área total com necessidade de intervenção (ha)									
						2008		2009		2010		2011		2012	
						Área com intervenção	Área sem intervenção	Área com intervenção	Área sem intervenção	Área com intervenção	Área sem intervenção	Área com intervenção	Área sem intervenção	Área com intervenção	Área sem intervenção
Forcalhos	001	Edificações	2,0	21,3	23,3	1,0	1,0	1,0	1,0	0	2,0	0	2,0	2,0	0
	002	Aglomerados populacionais	9,32	16,83	26,15	0	9,32	0	9,32	4,61	4,71	4,71	4,61	0	9,32
	003	Equipamentos florestais de recreio	0	1,9	2,1	0	0	0	0	0	0	0	0	0	0
	004	Rede viária florestal	15,5	24,5	40,0	0	15,5	15,5	0	0	15,5	0	15,5	0	15,5
	010	Rede eléctrica de média tensão	6,3	4,9	11,2	0	6,3	0	6,3	0	6,3	6,3	0	0	6,3
		Sub-Total	**33,12**	**69,43**	**102,75**	**1,0**	**32,12**	**16,5**	**16,62**	**4,61**	**28,51**	**11,01**	**22,11**	**2,0**	**31,12**

Quadro 217: Intervenção na rede secundária de FGC na freguesia de Lageosa da Raia

Freguesia	Código descrição da faixa	Descrição faixa/Mosaico	Área total com necessidade de intervenção (ha)	Área total sem necessidade de intervenção (ha)	Área total da FGG (ha)	Distribuição da área total com necessidade de intervenção (ha)									
						2008		2009		2010		2011		2012	
						Área com intervenção	Área sem intervenção	Área com intervenção	Área sem intervenção	Área com intervenção	Área sem intervenção	Área com intervenção	Área sem intervenção	Área com intervenção	Área sem intervenção
Lageosa da Raia	001	Edificações	2,9	5,4	8,3	1,5	1,4	1,5	1,4	0	0	0	0	1,5	1,4
	002	Aglomerados populacionais	16,07	26,18	42,25	6,34	9,73	0	16,07	9,73	6,34	0	16,07	0	16,07
	003	Equipamentos florestais de recreio	5,1	0,9	6,0	0	5,1	5,1	0	0	5,1	0	5,1	0	5,1
	004	Rede viária florestal	68,7	40,8	109,5	0	68,7	15,5	53,2	17,3	51,4	23,6	45,1	12,2	56,5
	010	Rede eléctrica de média tensão	4,9	5,8	10,7	0	4,9	0	4,9	0	4,9	4,9	0	0	4,9
		Sub-Total	**97,67**	**79,08**	**176,75**	**7,84**	**89,83**	**22,1**	**75,57**	**27,03**	**67,74**	**28,5**	**66,27**	**13,7**	**83,97**

Quadro 218: Intervenção na rede secundária de FGC na freguesia de Lomba

Freguesia	Código descrição da faixa	Descrição faixa/Mosaico	Área total com necessidade de intervenção (ha)	Área total sem necessidade de intervenção (ha)	Área total da FGG (ha)	Distribuição da área total com necessidade de intervenção (ha)									
						2008		2009		2010		2011		2012	
						Área com intervenção	Área sem intervenção	Área com intervenção	Área sem intervenção	Área com intervenção	Área sem intervenção	Área com intervenção	Área sem intervenção	Área com intervenção	Área sem intervenção
Lomba	001	Edificações	4,0	1,8	5,8	1,0	3,0	1,0	3,0	1,0	3,0	1,0	3,0	1,0	3,0
	002	Aglomerados populacionais	6,13	9,84	15,97	0	6,13	0	6,13	6,13	0	0	6,13	0	6,13
	003	Equipamentos florestais de recreio	0	0	0	0	0	0	0	0	0	0	0	0	0
	004	Rede viária florestal	1,8	3,5	5,3	0	1,8	1,8	0	0	1,8	0	1,8	0	1,8
	010	Rede eléctrica de média tensão	1,0	5,3	6,3	0	1,0	1,0	0	0	1,0	0	1,0	0	1,0
		Sub-Total	**12,93**	**20,44**	**33,37**	**1,0**	**11,93**	**3,8**	**9,13**	**7,13**	**5,8**	**1,0**	**11,93**	**1,0**	**11,93**

Quadro 219: Intervenção na rede secundária de FGC na freguesia de Malcata

Freguesia	Código descrição da faixa	Descrição faixa/Mosaico	Área total com necessidade de intervenção (ha)	Área total sem necessidade de intervenção (ha)	Área total da FGG (ha)	Distribuição da área total com necessidade de intervenção (ha)									
						2008		2009		2010		2011		2012	
						Área com intervenção	Área sem intervenção	Área com intervenção	Área sem intervenção	Área com intervenção	Área sem intervenção	Área com intervenção	Área sem intervenção	Área com intervenção	Área sem intervenção
Malcata	001	Edificações	8,4	12,1	20,5	2,0	6,4	2,0	6,4	2,0	6,4	2,4	6,0	2,0	6,4
	002	Aglomerados populacionais	7,08	35,34	42,42	0	7,08	7,08	0	0	7,08	0	7,08	0	7,08
	003	Equipamentos florestais de recreio	8,5	0,7	9,2	0	8,5	8,5	0	0	8,5	0	8,5	0	8,5
	004	Rede viária florestal	9,4	4,5	13,9	0	9,4	9,4	0	0	9,4	0	9,4	0	9,4
	010	Rede eléctrica de média tensão	4,9	32,4	37,3	0	4,9	4,9	0	0	4,9	0	4,9	0	4,9
		Sub-Total	**38,28**	**84,34**	**123,32**	**2,0**	**36,28**	**31,88**	**6,4**	**2,0**	**36,28**	**2,4**	**35,88**	**2,0**	**36,28**

Quadro 220: Intervenção na rede secundária de FGC na freguesia de Moita

Freguesia	Código descrição da faixa	Descrição faixa/Mosaico	Área total com necessidade de intervenção (ha)	Área total sem necessidade de intervenção (ha)	Área total da FGG (ha)	Distribuição da área total com necessidade de intervenção (ha)									
						2008		2009		2010		2011		2012	
						Área com intervenção	Área sem intervenção	Área com intervenção	Área sem intervenção	Área com intervenção	Área sem intervenção	Área com intervenção	Área sem intervenção	Área com intervenção	Área sem intervenção
Moita	001	Edificações	25,2	38,4	63,6	3,0	22,2	5,0	20,2	5,0	20,2	6,1	19,1	6,1	19,1
	002	Aglomerados populacionais	17,49	15,73	33,22	0	17,49	5,61	11,88	6,16	11,33	5,73	11,76	0	17,49
	003	Equipamentos florestais de recreio	0	0	0	0	0	0	0	0	0	0	0	0	0
	004	Rede viária florestal	6,2	18,9	25,1	1,57	4,63	0	6,2	4,63	1,57	0	6,2	0	6,2
	007	Rede eléctrica de alta / muito alta tensão	0	7,2	7,2	0	0	0	0	0	0	0	0	0	0
	010	Rede eléctrica de média tensão	3,1	27,7	30,8	3,1	0	0	3,1	0	3,1	0	3,1	3,1	0
		Sub-Total	**51,99**	**107,93**	**159,92**	**7,67**	**44,32**	**10,61**	**41,38**	**15,79**	**36,2**	**27,16**	**40,16**	**9,2**	**42,79**

Quadro 221: Intervenção na rede secundária de FGC na freguesia de Nave

Freguesia	Código descrição da faixa	Descrição faixa/Mosaico	Área total com necessidade de intervenção (ha)	Área total sem necessidade de intervenção (ha)	Área total da FGG (ha)	Distribuição da área total com necessidade de intervenção (ha)									
						2008		2009		2010		2011		2012	
						Área com intervenção	Área sem intervenção	Área com intervenção	Área sem intervenção	Área com intervenção	Área sem intervenção	Área com intervenção	Área sem intervenção	Área com intervenção	Área sem intervenção
Nave	001	Edificações	34,6	58,4	93,0	3,0	31,6	7,0	27,6	10,0	24,6	7,3	27,3	7,3	27,3
	002	Aglomerados populacionais	15,5	38,25	53,75	6,19	9,31	9,31	6,19	0	0	0	0	6,19	9,31
	003	Equipamentos florestais de recreio	2,8	1,4	4,2	0	2,8	2,8	0	0	2,8	0	2,8	0	2,8
	004	Rede viária florestal	15,5	35,0	50,5	0,88	14,62	0	15,5	14,62	0,88	0	15,5	0	15,5
	010	Rede eléctrica de média tensão	1,4	62,6	64,0	0	1,4	0	1,4	1,4	0	0	1,4	0	1,4
		Sub-Total	**69,8**	**195,65**	**265,45**	**10,07**	**59,73**	**19,11**	**50,69**	**26,02**	**28,28**	**7,3**	**47,0**	**13,49**	**56,31**

Quadro 222: Intervenção na rede secundária de FGC na freguesia de Penalobo

Freguesia	Código descrição da faixa	Descrição faixa/Mosaico	Área total com necessidade de intervenção (ha)	Área total sem necessidade de intervenção (ha)	Área total da FGG (ha)	Distribuição da área total com necessidade de intervenção (ha)									
						2008		2009		2010		2011		2012	
						Área com intervenção	Área sem intervenção	Área com intervenção	Área sem intervenção	Área com intervenção	Área sem intervenção	Área com intervenção	Área sem intervenção	Área com intervenção	Área sem intervenção
Penalobo	001	Edificações	17,0	16,6	33,6	3,0	14,0	4,0	13,0	4,0	13,0	3,0	14,0	3,0	14,0
	002	Aglomerados populacionais	13,9	14,10	28,0	6,27	7,61	7,61	6,27	0	13,9	0	13,9	6,27	7,61
	003	Equipamentos florestais de recreio	0	0	0	0	0	0	0	0	0	0	0	0	0
	004	Rede viária florestal	14,3	16,8	31,1	0	14,3	14,3	0	0	14,3	0	14,3	0	14,3
	010	Rede eléctrica de média tensão	1,4	18,8	20,2	0	1,4	1,4	0	0	1,4	0	1,4	0	1,4
		Sub-Total	**46,6**	**66,3**	**112,9**	**9,27**	**37,31**	**27,31**	**19,27**	**4,0**	**42,6**	**3,0**	**43,6**	**9,27**	**37,31**

Quadro 223: Intervenção na rede secundária de FGC na freguesia de Pousafoles do Bispo

						Distribuição da área total com necessidade de intervenção (ha)									
Freguesia	Código descrição da faixa	Descrição faixa/Mosaico	Área total com necessidade de intervenção (ha)	Área total sem necessidade de intervenção (ha)	Área total da FGG (ha)	2008		2009		2010		2011		2012	
						Área com intervenção	Área sem intervenção	Área com intervenção	Área sem intervenção	Área com intervenção	Área sem intervenção	Área com intervenção	Área sem intervenção	Área com intervenção	Área sem intervenção
Pousafoles do Bispo	**001**	**Edificações**	8,8	20,4	29,2	2,0	6,8	2,0	6,8	2,0	6,8	2,8	6,0	2,0	6,8
	002	**Aglomerados populacionais**	42,42	36,74	79,16	0	42,42	7,96	34,46	10,88	31,54	10,94	31,48	12,62	29,8
	003	**Equipamentos florestais de recreio**	0	0	0	0	0	0	0	0	0	0	0	0	0
	004	**Rede viária florestal**	21,6	29,6	51,2	0	21,6	0	21,6	21,6	0	0	21,6	0	21,6
	010	**Rede eléctrica de média tensão**	2,1	20,3	22,4	0	2,1	2,1	0	0	2,1	0	2,1	0	2,1
		Sub-Total	**74,92**	**107,04**	**181,96**	**2,0**	**72,92**	**12,06**	**62,86**	**34,48**	**40,44**	**13,74**	**61,18**	**14,62**	**60,3**

Quadro 224: Intervenção na rede secundária de FGC na freguesia de Quadrazais

Freguesia	Código descrição da faixa	Descrição faixa/Mosaico	Área total com necessidade de intervenção (ha)	Área total sem necessidade de intervenção (ha)	Área total da FGG (ha)	Distribuição da área total com necessidade de intervenção (ha)									
						2008		2009		2010		2011		2012	
						Área com intervenção	Área sem intervenção	Área com intervenção	Área sem intervenção	Área com intervenção	Área sem intervenção	Área com intervenção	Área sem intervenção	Área com intervenção	Área sem intervenção
Quadrazais	001	Edificações	16,3	37,2	53,5	3,0	13,3	3,0	13,3	4,0	12,3	3,2	13,1	3,2	13,1
	002	Aglomerados populacionais	19,41	57,6	77,01	0	19,41	7,08	12,33	5,23	14,18	7,09	12,32	0	19,41
	003	Equipamentos florestais de recreio	96,1	42,7	138,8	0	96,1	24,02	72,08	24,02	72,08	24,02	72,08	24,02	72,08
	004	Rede viária florestal	8,1	25,5	33,6	0	8,1	8,1	0	0	8,1	0	8,1	0	8,1
	010	Rede eléctrica de média tensão	2,8	38,7	41,5	0	2,8	0	2,8	2,8	0	0	2,8	0	2,8
		Sub-Total	**142,71**	**201,7**	**344,41**	**3,0**	**139,71**	**42,2**	**100,51**	**36,05**	**106,66**	**34,31**	**108,4**	**27,22**	**115,49**

Quadro 225: Intervenção na rede secundária de FGC na freguesia de Quintas de São Bartolomeu

Freguesia	Código descrição da faixa	Descrição faixa/Mosaico	Área total com necessidade de intervenção (ha)	Área total sem necessidade de intervenção (ha)	Área total da FGG (ha)	Distribuição da área total com necessidade de intervenção (ha)									
						2008		2009		2010		2011		2012	
						Área com intervenção	Área sem intervenção	Área com intervenção	Área sem intervenção	Área com intervenção	Área sem intervenção	Área com intervenção	Área sem intervenção	Área com intervenção	Área sem intervenção
Quintas de São Bartolomeu	**001**	**Edificações**	7,5	15,0	22,5	2,0	5,5	2,0	5,5	2,0	5,5	1,5	6,0	2,0	5,5
	002	**Aglomerados populacionais**	32,56	38,17	70,73	0	32,56	9,99	22,66	9,56	23,0	7,31	25,25	5,69	26,87
	003	**Equipamentos florestais de recreio**	0	0	0	0	0	0	0	0	0	0	0	0	0
	004	**Rede viária florestal**	3,2	19,8	23,0	3,2	0	0	3,2	0	3,2	0	3,2	3,2	0
	010	**Rede eléctrica de média tensão**	0,5	26,6	27,1	0	0,5	0,5	0	0	0,5	0	0,5	0	0,5
		Sub-Total	**43,76**	**99,57**	**143,33**	**5,2**	**38,56**	**12,49**	**31,36**	**11,56**	**32,2**	**8,81**	**34,95**	**10,89**	**32,87**

Quadro 226: Intervenção na rede secundária de FGC na freguesia de Rapoula do Côa

Freguesia	Código descrição da faixa	Descrição faixa/Mosaico	Área total com necessidade de intervenção (ha)	Área total sem necessidade de intervenção (ha)	Área total da FGG (ha)	Distribuição da área total com necessidade de intervenção (ha)									
						2008		2009		2010		2011		2012	
						Área com intervenção	Área sem intervenção	Área com intervenção	Área sem intervenção	Área com intervenção	Área sem intervenção	Área com intervenção	Área sem intervenção	Área com intervenção	Área sem intervenção
Rapoula do Côas	**001**	**Edificações**	3,8	10,1	13,9	2,0	1,8	1,8	2,0	0	0	0	0	2,0	1,8
	002	**Aglomerados populacionais**	14,6	19,8	34,4	8,37	6,23	0	14,6	6,23	8,37	0	14,6	0	14,6
	003	**Equipamentos florestais de recreio**	0,5	6,0	6,5	0,5	0	0	0,5	0	0,5	0	0,5	0	0,5
	004	**Rede viária florestal**	4,1	10,0	14,1	3,6	0,5	0,5	3,6	0	4,1	0	4,1	0	4,1
	010	**Rede eléctrica de média tensão**	0	44,1	44,1	0	0	0	0	0	0	0	0	0	0
		Sub-Total	**23,0**	**90,0**	**113,0**	**14,47**	**8,53**	**2,3**	**20,7**	**6,23**	**12,97**	**0**	**19,2**	**2,0**	**21,0**

Quadro 227: Intervenção na rede secundária de FGC na freguesia de Rebolosa

Freguesia	Código descrição da faixa	Descrição faixa/Mosaico	Área total com necessidade de intervenção (ha)	Área total sem necessidade de intervenção (ha)	Área total da FGG (ha)	Distribuição da área total com necessidade de intervenção (ha)									
						2008		2009		2010		2011		2012	
						Área com intervenção	Área sem intervenção	Área com intervenção	Área sem intervenção	Área com intervenção	Área sem intervenção	Área com intervenção	Área sem intervenção	Área com intervenção	Área sem intervenção
Rebolosa	001	Edificações	7,4	18,6	26,0	2,0	5,4	2,0	5,4	2,0	5,4	1,4	6,0	2,0	5,4
	002	Aglomerados populacionais	13,11	16,81	29,92	6,54	6,57	6,57	6,54	0	13,11	0	13,11	0	13,11
	003	Equipamentos florestais de recreio	0	0	0	0	0	0	0	0	0	0	0	0	0
	004	Rede viária florestal	3,8	14,4	18,2	0	3,8	3,8	0	0	3,8	0	3,8	0	3,8
	010	Rede eléctrica de média tensão	1,6	6,0	7,6	0	1,6	0	1,6	0	1,6	1,6	0	0	1,6
		Sub-Total	**25,91**	**55,81**	**81,72**	**8,54**	**17,37**	**12,37**	**13,54**	**2,0**	**23,91**	**3,0**	**22,91**	**2,0**	**23,91**

Quadro 228: Intervenção na rede secundária de FGC na freguesia de Rendo

Freguesia	Código descrição da faixa	Descrição faixa/Mosaico	Área total com necessidade de intervenção (ha)	Área total sem necessidade de intervenção (ha)	Área total da FGG (ha)	Distribuição da área total com necessidade de intervenção (ha)									
						2008		2009		2010		2011		2012	
						Área com intervenção	Área sem intervenção	Área com intervenção	Área sem intervenção	Área com intervenção	Área sem intervenção	Área com intervenção	Área sem intervenção	Área com intervenção	Área sem intervenção
Rendo	001	Edificações	15,3	42,2	57,5	3,0	12,3	3,0	12,3	4,5	10,8	2,4	12,9	2,4	12,9
	002	Aglomerados populacionais	29,11	33,6	62,71	8,88	9,7	9,7	9,7	9,7	9,7	0	29,11	0	29,11
	003	Equipamentos florestais de recreio	1,1	0,3	1,4	0	1,1	1,1	0	0	1,1	0	1,1	0	1,1
	004	Rede viária florestal	7,3	38,1	45,4	2,2	5,1	0	7,3	0	7,3	0	7,3	0	7,3
	010	Rede eléctrica de média tensão	9,7	5,0	14,7	0	9,7	0	9,7	9,7	0	0	9,7	0	9,7
		Sub-Total	**62,51**	**119,2**	**181,71**	**14,08**	**37,9**	**13,8**	**39,0**	**23,9**	**28,9**	**2,4**	**60,11**	**2,4**	**60,11**

Quadro 229: Intervenção na rede secundária de FGC na freguesia de Ruivós

Freguesia	Código descrição da faixa	Descrição faixa/Mosaico	Área total com necessidade de intervenção (ha)	Área total sem necessidade de intervenção (ha)	Área total da FGG (ha)	Distribuição da área total com necessidade de intervenção (ha)									
						2008		2009		2010		2011		2012	
						Área com intervenção	Área sem intervenção	Área com intervenção	Área sem intervenção	Área com intervenção	Área sem intervenção	Área com intervenção	Área sem intervenção	Área com intervenção	Área sem intervenção
Ruivós	001	Edificações	2,5	11,5	14,0	1,5	1,0	1,0	1,5	0	0	0	0	1,5	1,0
	002	Aglomerados populacionais	8,02	8,72	16,74	8,02	0	0	8,02	0	8,02	0	8,02	8,02	0
	003	Equipamentos florestais de recreio	1,8	5,3	7,1	0	1,8	0	1,8	1,8	0	0	1,8	0	1,8
	004	Rede viária florestal	7,5	13,6	21,1	0	7,5	7,5	0	0	7,5	0	7,5	0	7,5
	010	Rede eléctrica de média tensão	0	42,2	42,2	0	0	0	0	0	0	0	0	0	0
		Sub-Total	**19,82**	**81,32**	**101,14**	**9,52**	**10,3**	**8,5**	**11,32**	**1,8**	**15,52**	**0**	**17,32**	**9,52**	**10,3**

Quadro 230: Intervenção na rede secundária de FGC na freguesia de Ruvina

Freguesia	Código descrição da faixa	Descrição faixa/Mosaico	Área total com necessidade de intervenção (ha)	Área total sem necessidade de intervenção (ha)	Área total da FGG (ha)	Distribuição da área total com necessidade de intervenção (ha)									
						2008		2009		2010		2011		2012	
						Área com intervenção	Área sem intervenção	Área com intervenção	Área sem intervenção	Área com intervenção	Área sem intervenção	Área com intervenção	Área sem intervenção	Área com intervenção	Área sem intervenção
Ruvina	001	Edificações	8,0	12,6	20,5	2,0	6,0	2,0	6,0	2,0	6,0	2,0	6,0	0	0
	002	Aglomerados populacionais	3,79	21,0	24,88	3,79	0	0	3,79	0	3,79	0	3,79	3,79	0
	003	Equipamentos florestais de recreio	0	0	0	0	0	0	0	0	0	0	0	0	0
	004	Rede viária florestal	11,4	14,6	26,0	0	11,4	11,4	0	0	11,4	0	11,4	0	11,4
	010	Rede eléctrica de média tensão	0	42,2	42,2	0	0	0	0	0	0	0	0	0	0
		Sub-Total	**23,19**	**90,4**	**113,58**	**5,79**	**17,4**	**13,4**	**9,79**	**2,0**	**21,19**	**2,0**	**21,19**	**3,79**	**11,4**

Quadro 231: Intervenção na rede secundária de FGC na freguesia de Sabugal

Freguesia	Código descrição da faixa	Descrição faixa/Mosaico	Área total com necessidade de intervenção (ha)	Área total sem necessidade de intervenção (ha)	Área total da FGG (ha)	Distribuição da área total com necessidade de intervenção (ha)									
						2008		2009		2010		2011		2012	
						Área com intervenção	Área sem intervenção	Área com intervenção	Área sem intervenção	Área com intervenção	Área sem intervenção	Área com intervenção	Área sem intervenção	Área com intervenção	Área sem intervenção
Sabugal	001	Edificações	32,7	104,7	137,4	5,0	27,7	7,0	25,7	10,7	22,0	5,0	27,7	5,0	27,7
	002	Aglomerados populacionais	36,22	52,43	88,65	9,89	26,33	9,89	26,33	10,85	25,37	5,69	28,0	9,89	26,33
	003	Parques e polígonos industriais	0,66	17,12	17,78	0,66	0	0	0,66	0	0,66	0	0,66	0,66	0
	004	Rede viária florestal	14,8	43,4	58,2	1,7	13,1	0	14,8	13,1	1,7	0	14,8	0	14,8
	010	Rede eléctrica de média tensão	11,0	40,0	51,0	0	11,0	0	11,0	11,0	0	0	11,0	0	11,0
		Sub-Total	**95,38**	**257,65**	**353,03**	**17,25**	**78,13**	**16,89**	**78,49**	**45,65**	**49,73**	**10,69**	**82,16**	**15,55**	**79,83**

Quadro 232: Intervenção na rede secundária de FGC na freguesia de Santo Estevão

Freguesia	Código descrição da faixa	Descrição faixa/Mosaico	Área total com necessidade de intervenção (ha)	Área total sem necessidade de intervenção (ha)	Área total da FGG (ha)	Distribuição da área total com necessidade de intervenção (ha)									
						2008		2009		2010		2011		2012	
						Área com intervenção	Área sem intervenção	Área com intervenção	Área sem intervenção	Área com intervenção	Área sem intervenção	Área com intervenção	Área sem intervenção	Área com intervenção	Área sem intervenção
Santo Estevão	001	Edificações	37,4	69,0	106,4	8,0	29,4	10,0	27,4	10,0	27,4	4,7	32,7	4,7	32,7
	002	Aglomerados populacionais	0	32,32	32,32	0	0	0	0	0	0	0	0	0	0
	003	Equipamentos florestais de recreio	0	0	0	0	0	0	0	0	0	0	0	0	0
	004	Rede viária florestal	6,5	12,1	18,6	3,9	2,6	2,6	3,9	0	6,5	0	6,5	0	6,5
	007	Rede eléctrica de alta / muito alta tensão	6,8	4,6	11,44	6,8	4,6	0	6,8	0	6,8	0	6,8	0	6,8
	010	Rede eléctrica de média tensão	12,7	24,1	36,8	12,7	0	0	12,7	0	12,7	0	12,7	12,7	0
		Sub-Total	**63,4**	**142,12**	**205,56**	**31,4**	**36,6**	**12,6**	**50,8**	**10,0**	**53,4**	**4,7**	**58,7**	**17,4**	**46,0**

Quadro 233: Intervenção na rede secundária de FGC na freguesia de Seixo do Côa

						Distribuição da área total com necessidade de intervenção (ha)									
Freguesia	Código descrição da faixa	Descrição faixa/Mosaico	Área total com necessidade de intervenção (ha)	Área total sem necessidade de intervenção (ha)	Área total da FGG (ha)	2008		2009		2010		2011		2012	
						Área com intervenção	Área sem intervenção	Área com intervenção	Área sem intervenção	Área com intervenção	Área sem intervenção	Área com intervenção	Área sem intervenção	Área com intervenção	Área sem intervenção
Seixo do Côa	**001**	**Edificações**	5,2	28,7	33,9	2,0	3,2	2,0	3,2	1,2	4,0	0	0	2,0	3,2
	002	**Aglomerados populacionais**	21,98	40,77	62,75	4,85	17,13	6,35	15,63	10,78	11,2	0	21,98	0	21,98
	003	**Equipamentos florestais de recreio**	0	0	0	0	0	0	0	0	0	0	0	0	0
	004	**Rede viária florestal**	4,7	33,6	38,3	2,9	1,8	1,8	2,9	0	4,7	0	4,7	0	4,7
	010	**Rede eléctrica de média tensão**	0	52,6	52,6	0	0	0	0	0	0	0	0	0	0
		Sub-Total	**31,88**	**155,67**	**187,55**	**9,75**	**22,13**	**10,15**	**21,73**	**11,98**	**19,9**	**0**	**26,68**	**2,0**	**29,88**

Quadro 234: Intervenção na rede secundária de FGC na freguesia de Sortelha

						Distribuição da área total com necessidade de intervenção (ha)									
Freguesia	Código descrição da faixa	Descrição faixa/Mosaico	Área total com necessidade de intervenção (ha)	Área total sem necessidade de intervenção (ha)	Área total da FGG (ha)	2008		2009		2010		2011		2012	
						Área com intervenção	Área sem intervenção	Área com intervenção	Área sem intervenção	Área com intervenção	Área sem intervenção	Área com intervenção	Área sem intervenção	Área com intervenção	Área sem intervenção
Sortelha	**001**	**Edificações**	80,0	109,3	189,2	6,0	74,0	10,0	70,0	20,0	50,0	18,0	62,0	26,0	54,0
	002	**Aglomerados populacionais**	41,77	60,69	102,46	6,39	35,38	6,37	35,4	12,61	29,16	6,35	35,42	10,06	31,71
	003	**Equipamentos florestais de recreio**	7,0	7,1	14,1	0	7,0	0	7,0	7,0	0	0	7,0	0	7,0
	004	**Rede viária florestal**	26,6	49,0	75,6	0	26,6	0	26,6	26,6	0	0	26,6	0	26,6
	010	**Rede eléctrica de média tensão**	3,5	95,7	99,2	3,5	0	0	3,5	0	3,5	0	3,5	3,5	0
		Sub-Total	**158,87**	**321,79**	**480,56**	**15,89**	**142,98**	**16,37**	**142,5**	**66,21**	**82,66**	**24,35**	**134,52**	**39,56**	**119,31**

Quadro 235: Intervenção na rede secundária de FGC na freguesia de Soito

Freguesia	Código descrição da faixa	Descrição faixa/Mosaico	Área total com necessidade de intervenção (ha)	Área total sem necessidade de intervenção (ha)	Área total da FGG (ha)	Distribuição da área total com necessidade de intervenção (ha)									
						2008		2009		2010		2011		2012	
						Área com intervenção	Área sem intervenção	Área com intervenção	Área sem intervenção	Área com intervenção	Área sem intervenção	Área com intervenção	Área sem intervenção	Área com intervenção	Área sem intervenção
Soito	001	Edificações	11,0	108,3	119,3	2,0	9,0	2,0	9,0	2,0	9,0	2,5	8,5	2,5	8,5
	002	Aglomerados populacionais	4,82	74,77	79,65	0	4,82	0	4,82	4,82	0	0	4,82	0	4,82
	003	Equipamentos florestais de recreio	0	0	0	0	0	0	0	0	0	0	0	0	0
	004	Rede viária florestal	50,4	71,7	122,1	0	50,4	10,7	39,7	15,8	34,6	14,6	35,8	9,2	41,2
	010	Rede eléctrica de média tensão	0	25,0	25,0	0	0	0	0	0	0	0	0	0	0
		Sub-Total	**66,22**	**279,77**	**346,05**	**2,0**	**64,22**	**12,7**	**53,52**	**22,62**	**43,6**	**17,1**	**49,12**	**11,7**	**54,52**

Quadro 236: Intervenção na rede secundária de FGC na freguesia de Vale das Éguas

						Distribuição da área total com necessidade de intervenção (ha)									
Freguesia	Código descrição da faixa	Descrição faixa/Mosaico	Área total com necessidade de intervenção (ha)	Área total sem necessidade de intervenção (ha)	Área total da FGG (ha)	2008		2009		2010		2011		2012	
						Área com intervenção	Área sem intervenção	Área com intervenção	Área sem intervenção	Área com intervenção	Área sem intervenção	Área com intervenção	Área sem intervenção	Área com intervenção	Área sem intervenção
Vale das Éguas	001	Edificações	2,2	2,4	4,6	2,2	0	0	2,2	0	2,2	0	2,2	2,2	0
	002	Aglomerados populacionais	4,53	11,25	15,78	4,53	0	0	4,53	0	4,53	0	4,53	4,53	0
	003	Equipamentos florestais de recreio	0	3,0	3,0	0	0	0	0	0	0	0	0	0	0
	004	Rede viária florestal	1,3	3,0	4,3	0	1,3	1,3	0	0	1,3	0	1,3	0	1,3
	010	Rede eléctrica de média tensão	0,52	42,7	43,3	0	0,52	0,52	0	0	0,52	0	0,52	0	0,52
		Sub-Total	**8,55**	**62,35**	**70,98**	**6,73**	**1,82**	**1,82**	**6,73**	**0**	**8,55**	**0**	**8,55**	**6,73**	**1,82**

Quadro 237: Intervenção na rede secundária de FGC na freguesia de Vale de Espinho

Freguesia	Código descrição da faixa	Descrição faixa/Mosaico	Área total com necessidade de intervenção (ha)	Área total sem necessidade de intervenção (ha)	Área total da FGG (ha)	Distribuição da área total com necessidade de intervenção (ha)									
						2008		2009		2010		2011		2012	
						Área com intervenção	Área sem intervenção	Área com intervenção	Área sem intervenção	Área com intervenção	Área sem intervenção	Área com intervenção	Área sem intervenção	Área com intervenção	Área sem intervenção
Vale de Espinho	001	Edificações	16,1	38,6	54,7	3,0	13,1	3,0	13,1	3,5	12,6	3,0	13,1	3,6	12,5
	002	Aglomerados populacionais	14,11	40,14	54,25	7,08	7,03	7,03	7,08	0	14,11	0	14,11	0	14,11
	003	Equipamentos florestais de recreio	63,2	96,3	159,5	0	63,2	15,8	47,4	15,8	47,4	15,8	47,4	15,8	47,4
	004	Rede viária florestal	34,9	29,1	64,0	0	34,9	0	34,9	34,9	0	0	34,9	0	34,9
	010	Rede eléctrica de média tensão	9,4	4,2	13,6	0	9,4	0	9,4	0	9,4	9,4	0	0	9,4
		Sub-Total	**137,71**	**208,34**	**346,05**	**10,08**	**127,63**	**25,83**	**111,88**	**54,2**	**83,51**	**28,2**	**109,51**	**19,4**	**118,31**

Quadro 238: Intervenção na rede secundária de FGC na freguesia de Valongo do Côa

Freguesia	Código descrição da faixa	Descrição faixa/Mosaico	Área total com necessidade de intervenção (ha)	Área total sem necessidade de intervenção (ha)	Área total da FGG (ha)	Distribuição da área total com necessidade de intervenção (ha)									
						2008		2009		2010		2011		2012	
						Área com intervenção	Área sem intervenção	Área com intervenção	Área sem intervenção	Área com intervenção	Área sem intervenção	Área com intervenção	Área sem intervenção	Área com intervenção	Área sem intervenção
Valongo do Côa	001	Edificações	2,9	8,3	11,2	2,9	0	0	2,9	0	2,9	0	2,9	2,9	0
	002	Aglomerados populacionais	11,94	19,11	31,05	0	11,94	0	11,94	5,68	6,26	6,26	5,68	0	11,94
	003	Equipamentos florestais de recreio	1,0	0,9	1,9	0	1,0	1,0	0	0	1,0	0	1,0	0	1,0
	004	Rede viária florestal	3,0	12,5	15,5	0	3,0	3,0	0	0	3,0	0	3,0	0	3,0
	010	Rede eléctrica de média tensão	0	42,2	42,2	0	0	0	0	0	0	0	0	0	0
		Sub-Total	**18,84**	**83,01**	**101,85**	**2,9**	**15,94**	**4,0**	**14,84**	**5,68**	**13,16**	**6,26**	**12,58**	**2,9**	**15,94**

Quadro 239: Intervenção na rede secundária de FGC na freguesia de Vila Boa

Freguesia	Código descrição da faixa	Descrição faixa/Mosaico	Área total com necessidade de intervenção (ha)	Área total sem necessidade de intervenção (ha)	Área total da FGG (ha)	Distribuição da área total com necessidade de intervenção (ha)									
						2008		2009		2010		2011		2012	
						Área com intervenção	Área sem intervenção	Área com intervenção	Área sem intervenção	Área com intervenção	Área sem intervenção	Área com intervenção	Área sem intervenção	Área com intervenção	Área sem intervenção
Vila Boa	001	Edificações	5,7	28,1	33,8	2,0	3,7	3,7	2,0	0	5,7	0	5,7	2,0	3,7
	002	Aglomerados populacionais	14,91	26,96	41,87	0	14,91	6,32	8,59	8,59	6,32	0	14,91	0	14,91
	003	Equipamentos florestais de recreio	0	0	0	0	0	0	0	0	0	0	0	0	0
	004	Rede viária florestal	0,7	7,0	7,7	0,7	0	0	0,7	0	0,7	0	0,7	0,7	0
	010	Rede eléctrica de média tensão	1,3	16,0	17,3	0	1,3	0	1,3	1,3	0	0	1,3	0	1,3
		Sub-Total	**22,61**	**78,06**	**100,67**	**2,7**	**19,91**	**10,02**	**12,59**	**9,89**	**12,72**	**0**	**22,61**	**2,7**	**19,91**

Quadro 240: Intervenção na rede secundária de FGC na freguesia de Vila do Touro

						Distribuição da área total com necessidade de intervenção (ha)									
Freguesia	Código descrição da faixa	Descrição faixa/Mosaico	Área total com necessidade de intervenção (ha)	Área total sem necessidade de intervenção (ha)	Área total da FGG (ha)	2008		2009		2010		2011		2012	
						Área com intervenção	Área sem intervenção	Área com intervenção	Área sem intervenção	Área com intervenção	Área sem intervenção	Área com intervenção	Área sem intervenção	Área com intervenção	Área sem intervenção
Vila do Touro	**001**	**Edificações**	7,6	13,4	21,0	2,0	5,6	2,0	5,6	3,6	4,0	0	0	2,0	5,6
	002	**Aglomerados populacionais**	25,44	33,29	58,73	0	25,44	10,64	14,80	7,91	17,53	6,89	18,55	0	25,44
	003	**Equipamentos florestais de recreio**	0	0	0	0	0	0	0	0	0	0	0	0	0
	004	**Rede viária florestal**	9,0	24,6	33,6	5,8	3,2	3,2	5,8	0	9,0	0	9,0	0	9,0
	010	**Rede eléctrica de média tensão**	0	11,6	11,6	0	0	0	0	0	0	0	0	0	0
		Sub-Total	**42,04**	**82,89**	**124,93**	**7,8**	**34,24**	**15,84**	**26,2**	**11,51**	**30,53**	**6,89**	**27,55**	**2,0**	**40,04**

Quadro 241: Intervenção na rede secundária de FGC na freguesia de Vilar Maior

						Distribuição da área total com necessidade de intervenção (ha)									
Freguesia	Código descrição da faixa	Descrição faixa/Mosaico	Área total com necessidade de intervenção (ha)	Área total sem necessidade de intervenção (ha)	Área total da FGG (ha)	2008		2009		2010		2011		2012	
						Área com intervenção	Área sem intervenção	Área com intervenção	Área sem intervenção	Área com intervenção	Área sem intervenção	Área com intervenção	Área sem intervenção	Área com intervenção	Área sem intervenção
Vilar Maior	001	Edificações	8,8	18,0	26,8	2,0	6,8	2,0	6,8	2,0	6,8	2,8	6,0	2,0	6,8
	002	Aglomerados populacionais	16,46	24,4	40,84	8,96	7,5	7,5	8,96	0	16,46	0	16,46	0	16,46
	003	Equipamentos florestais de recreio	0	0	0	0	0	0	0	0	0	0	0	0	0
	004	Rede viária florestal	15,8	11,9	27,7	0	15,8	0	15,8	15,8	0	0	15,8	0	15,8
	010	Rede eléctrica de média tensão	5,6	18,7	24,3	0	5,6	0	5,6	5,6	0	0	5,6	0	5,6
		Sub-Total	**46,66**	**73,0**	**119,64**	**10,96**	**37,16**	**9,5**	**37,16**	**23,4**	**23,26**	**2,8**	**43,86**	**2,0**	**44,66**

Freguesias	Código descrição da faixa	Descrição faixa/Mosaico	Área total com necessidade de intervenção (ha)	Área total sem necessidade de intervenção (ha)	Área total da FGG (ha)	Distribuição da área total com necessidade de intervenção (ha)									
						2008		2009		2010		2011		2012	
						Área com intervenção	Área sem intervenção	Área com intervenção	Área sem intervenção	Área com intervenção	Área sem intervenção	Área com intervenção	Área sem intervenção	Área com intervenção	Área sem intervenção
		Total	**2909,34**	**5924,55**	**8809,07**	**328,89**	**2110,19**	**635,88**	**1798,05**	**774,83**	**1624,33**	**439,86**	**1975,56**	**401,53**	**2034,03**

Rede Viária

No **Mapa 10** que se encontra em anexo, apresenta – se a construção e manutenção da rede viária florestal do concelho do Sabugal para 2008 a 2012.

Nos próximos quadros vamos encontrar a distribuição por freguesia da rede viária florestal por meios de execução para o período 2008 a 2012 e as intervenções (construção e manutenção) por freguesia na rede viária para o mesmo período de tempo.

Nota: Esta Legenda aplica – se aos quadros das páginas seguintes:

Meios de Execução: **001** – ESF da Autarquia; **002** – ESF da OPF; **003** – Equipas de Defesa da Floresta Contra Incêndios (Agris 3.4); **004** – Empresa de Prestadores de Serviços/Prestadores de Serviços; **005** – Meios próprios da Autarquia; **006** – Programas Ocupacionais; **007** – Outros.

Quadro 242: Distribuição da rede viária florestal (meios de execução) na freguesia de Águas Belas

Freguesia	Classes das vias da RVF (Rede_DFCI)	Unidades	Meios de execução							Total
			001	002	003	004	005	006	007	
Águas Belas	1.ª ordem A	m	0	0	0	0	0	0	0	**0**
		%	0	0	0	0	0	0	0	0
	1.ª ordem B	m	0	0	0	0	0	0	0	**0**
		%	0	0	0	0	0	0	0	0
	2.ª ordem	m	0	0	0	0	0	0	0	**0**
		%	0	0	0	0	0	0	0	0
	3.ª ordem	m	0	0	0	0	156,61	0	0	**156,61**
		%	0	0	0	0	100	0	0	100
	Sub-Total	m	0	0	0	0	156,61	0	0	**156,61**
		%	0	0	0	0	100	0	0	**100**

Quadro 243: Distribuição da rede viária florestal (meios de execução) na freguesia de Aldeia do Bispo

Freguesia	Classes das vias da RVF (Rede_DFCI)	Unidades	Meios de execução							Total
			001	002	003	004	005	006	007	
Aldeia do Bispo	1.ª ordem A	m	0	0	0	0	0	0	0	**0**
		%	0	0	0	0	0	0	0	0
	1.ª ordem B	m	0	0	0	0	1350,6	0	0	**1350,6**
		%	0	0	0	0	100	0	0	100
	2.ª ordem	m	0	0	0	0	0	0	0	**0**
		%	0	0	0	0	0	0	0	0
	3.ª ordem	m	0	0	0	0	0	0	0	**0**
		%	0	0	0	0	0	0	0	0
	Sub-Total	m	0	0	0	0	1350,6	0	0	**1350,6**
		%	0	0	0	0	100	0	0	**100**

Quadro 244: Distribuição da rede viária florestal (meios de execução) na freguesia de Aldeia da Ponte

Freguesia	Classes das vias da RVF (Rede_DFCI)	Unidades	Meios de execução							Total
			001	002	003	004	005	006	007	
Aldeia da Ponte	1.ª ordem A	m	0	0	0	0	0	0	0	**0**
		%	0	0	0	0	0	0	0	0
	1.ª ordem B	m	0	0	0	0	548,5	0	0	**548,5**
		%	0	0	0	0	100	0	0	100
	2.ª ordem	m	0	0	0	0	1549,1	0	0	**1549,1**
		%	0	0	0	0	100	0	0	100
	3.ª ordem	m	0	0	0	0	651,4	0	0	**651,4**
		%	0	0	0	0	100	0	0	100
	Sub-Total	m	0	0	0	0	2749	0	0	**2749**
		%	0	0	0	0	100	0	0	**100**

Quadro 245: Distribuição da rede viária florestal (meios de execução) na freguesia de Aldeia da Ribeira

Freguesia	Classes das vias da RVF (Rede_DFCI)	Unidades	Meios de execução							Total
			001	002	003	004	005	006	007	
Aldeia da Ribeira	1.ª ordem A	m	0	0	0	0	0	0	0	**0**
		%	0	0	0	0	0	0	0	0
	1.ª ordem B	m	0	0	0	3151,6	0	0	0	**3151,6**
		%	0	0	0	100	0	0	0	100
	2.ª ordem	m	0	0	0	1153,3	0	0	0	**1153,3**
		%	0	0	0	100	0	0	0	100
	3.ª ordem	m	0	0	0	0	4143,6	0	0	**4143,6**
		%	0	0	0	0	100	0	0	100
	Sub-Total	m	0	0	0	4305	4143,6	0	0	**8448,6**
		%	0	0	0	100	100	0	0	**100**

Quadro 246: Distribuição da rede viária florestal (meios de execução) na freguesia de Aldeia de Santo António

Freguesia	Classes das vias da RVF (Rede_DFCI)	Unidades	Meios de execução							Total
			001	002	003	004	005	006	007	
Aldeia de Santo António	1.ª ordem A	m	0	0	0	0	0	0	0	**0**
		%	0	0	0	0	0	0	0	0
	1.ª ordem B	m	0	0	0	0	0	0	0	**0**
		%	0	0	0	0	0	0	0	0
	2.ª ordem	m	0	0	0	0	0	0	0	**0**
		%	0	0	0	0	0	0	0	0
	3.ª ordem	m	0	0	0	2685,2	0	0	0	**2685,2**
		%	0	0	0	100	0	0	0	100
	Sub-Total	m	0	0	0	2685,2	0	0	0	**2685,2**
		%	0	0	0	100	0	0	0	**100**

Quadro 247: Distribuição da rede viária florestal (meios de execução) na freguesia de Aldeia Velha

Freguesia	Classes das vias da RVF (Rede_DFCI)	Unidades	Meios de execução							Total
			001	002	003	004	005	006	007	
Aldeia Velha	1.ª ordem A	m	0	0	0	0	0	0	0	**0**
		%	0	0	0	0	0	0	0	0
	1.ª ordem B	m	0	0	0	0	0	0	0	**0**
		%	0	0	0	0	0	0	0	0
	2.ª ordem	m	0	0	0	0	0	0	0	**0**
		%	0	0	0	0	0	0	0	0
	3.ª ordem	m	0	0	0	0	0	0	0	**0**
		%	0	0	0	0	0	0	0	0
	Sub-Total	m	0	0	0	0	0	0	0	**0**
		%	0	0	0	0	0	0	0	**0**

Quadro 248: Distribuição da rede viária florestal (meios de execução) na freguesia de Alfaiates

Freguesia	Classes das vias da RVF (Rede_DFCI)	Unidades	Meios de execução							Total
			001	002	003	004	005	006	007	
Alfaiates	1.ª ordem A	m	0	0	0	0	0	0	0	**0**
		%	0	0	0	0	0	0	0	0
	1.ª ordem B	m	0	0	0	0	665,7	0	0	**665,7**
		%	0	0	0	0	100	0	0	100
	2.ª ordem	m	0	0	0	0	0	0	0	**0**
		%	0	0	0	0	0	0	0	0
	3.ª ordem	m	0	0	0	0	0	0	0	**0**
		%	0	0	0	0	0	0	0	0
	Sub-Total	m	0	0	0	0	665,7	0	0	**665,7**
		%	0	0	0	0	100	0	0	**100**

Quadro 249: Distribuição da rede viária florestal (meios de execução) na freguesia de Badamalos

Freguesia	Classes das vias da RVF (Rede_DFCI)	Unidades	Meios de execução							Total
			001	002	003	004	005	006	007	
Badamalos	1.ª ordem A	m	0	0	0	0	0	0	0	**0**
		%	0	0	0	0	0	0	0	0
	1.ª ordem B	m	0	0	0	0	0	0	0	**0**
		%	0	0	0	0	0	0	0	0
	2.ª ordem	m	0	0	0	3659,1	0	0	0	**3659,1**
		%	0	0	0	100	0	0	0	100
	3.ª ordem	m	0	0	0	1984,0	0	0	0	**1984,0**
		%	0	0	0	100	0	0	0	100
	Sub-Total	m	0	0	0	5643,1	0	0	0	**5643,1**
		%	0	0	0	100	0	0	0	**100**

Quadro 250: Distribuição da rede viária florestal (meios de execução) na freguesia de Baraçal

Freguesia	Classes das vias da RVF (Rede_DFCI)	Unidades	Meios de execução							Total
			001	002	003	004	005	006	007	
Baraçal	1.ª ordem A	m	0	0	0	0	0	0	0	**0**
		%	0	0	0	0	0	0	0	0
	1.ª ordem B	m	0	0	0	543,5	0	0	0	**543,5**
		%	0	0	0	100	0	0	0	100
	2.ª ordem	m	0	0	0	0	0	0	0	**0**
		%	0	0	0	0	0	0	0	0
	3.ª ordem	m	0	0	0	1983,9	0	0	0	**1983,9**
		%	0	0	0	100	0	0	0	100
	Sub-Total	m	0	0	0	2527,4	0	0	0	**2572,4**
		%	0	0	0	100	0	0	0	**100**

Quadro 251: Distribuição da rede viária florestal (meios de execução) na freguesia de Bendada

Freguesia	Classes das vias da RVF (Rede_DFCI)	Unidades	Meios de execução							Total
			001	002	003	004	005	006	007	
Bendada	1.ª ordem A	m	0	0	0	0	0	0	0	**0**
		%	0	0	0	0	0	0	0	0
	1.ª ordem B	m	0	0	0	0	748,14	0	0	**748,14**
		%	0	0	0	0	100	0	0	100
	2.ª ordem	m	0	0	0	6322,0	0	0	0	**6322,0**
		%	0	0	0	100	0	0	0	100
	3.ª ordem	m	0	0	0	0	1682,0	0	0	**1682,0**
		%	0	0	0	0	100	0	0	100
	Sub-Total	m	0	0	0	6322,0	2430,14	0	0	**8752,14**
		%	0	0	0	72,2	27,8	0	0	**100**

Quadro 252: Distribuição da rede viária florestal (meios de execução) na freguesia de Bismula

Freguesia	Classes das vias da RVF (Rede_DFCI)	Unidades	Meios de execução							Total
			001	002	003	004	005	006	007	
Bismula	1.ª ordem A	m	0	0	0	0	0	0	0	**0**
		%	0	0	0	0	0	0	0	0
	1.ª ordem B	m	0	0	0	0	0	0	0	**0**
		%	0	0	0	0	0	0	0	0
	2.ª ordem	m	0	0	0	0	0	0	0	**0**
		%	0	0	0	0	0	0	0	0
	3.ª ordem	m	0	0	0	0	1631,3	0	0	**1631,3**
		%	0	0	0	0	100	0	0	100
	Sub-Total	m	0	0	0	0	1631,3	0	0	**1631,3**
		%	0	0	0	0	100	0	0	**100**

Quadro 253: Distribuição da rede viária florestal (meios de execução) na freguesia de Casteleiro

Freguesia	Classes das vias da RVF (Rede_DFCI)	Unidades	Meios de execução							Total
			001	002	003	004	005	006	007	
Casteleiro	1.ª ordem A	m	0	0	0	0	0	0	0	**0**
		%	0	0	0	0	0	0	0	0
	1.ª ordem B	m	0	0	0	0	0	0	0	**0**
		%	0	0	0	0	0	0	0	0
	2.ª ordem	m	0	0	0	0	2557,5	0	0	**2557,5**
		%	0	0	0	0	100	0	0	100
	3.ª ordem	m	0	0	0	0	430,0	0	0	**430,0**
		%	0	0	0	0	100	0	0	100
	Sub-Total	m	0	0	0	0	2987,5	0	0	**2987,5**
		%	0	0	0	0	100	0	0	**100**

Quadro 254: Distribuição da rede viária florestal (meios de execução) na freguesia de Cerdeira

Freguesia	Classes das vias da RVF (Rede_DFCI)	Unidades	Meios de execução							Total
			001	002	003	004	005	006	007	
Cerdeira	1.ª ordem A	m	0	0	0	0	0	0	0	**0**
		%	0	0	0	0	0	0	0	0
	1.ª ordem B	m	0	0	0	0	2369,4	0	0	**2369,4**
		%	0	0	0	0	100	0	0	100
	2.ª ordem	m	0	0	0	0	1706,8	0	0	**1706,8**
		%	0	0	0	0	100	0	0	100
	3.ª ordem	m	0	0	0	5477,4	0	0	0	**5477,4**
		%	0	0	0	100	0	0	0	100
	Sub-Total	m	0	0	0	5477,4	4076,2	0	0	**9553,6**
		%	0	0	0	57,3	42,7	0	0	**100**

Quadro 255: Distribuição da rede viária florestal (meios de execução) na freguesia de Fóios

Freguesia	Classes das vias da RVF (Rede_DFCI)	Unidades	Meios de execução							Total
			001	002	003	004	005	006	007	
Fóios	1.ª ordem A	m	0	0	0	0	0	0	0	**0**
		%	0	0	0	0	0	0	0	0
	1.ª ordem B	m	0	0	0	6910,1	0	0	0	**6910,1**
		%	0	0	0	100	0	0	0	100
	2.ª ordem	m	0	0	0	2045,7	0	0	0	**2045,7**
		%	0	0	0	100	0	0	0	100
	3.ª ordem	m	0	0	0	0	0	0	0	**0**
		%	0	0	0	0	0	0	0	0
	Sub-Total	m	0	0	0	8955,8	0	0	0	**8955,8**
		%	0	0	0	100	0	0	0	**100**

Quadro 256: Distribuição da rede viária florestal (meios de execução) na freguesia de Forcalhos

Freguesia	Classes das vias da RVF (Rede_DFCI)	Unidades	Meios de execução							Total
			001	002	003	004	005	006	007	
Forcalhos	1.ª ordem A	m	0	0	0	0	0	0	0	**0**
		%	0	0	0	0	0	0	0	0
	1.ª ordem B	m	0	0	0	0	0	0	0	**0**
		%	0	0	0	0	0	0	0	0
	2.ª ordem	m	0	0	0	0	0	0	0	**0**
		%	0	0	0	0	0	0	0	0
	3.ª ordem	m	0	0	0	0	0	0	0	**0**
		%	0	0	0	0	0	0	0	0
	Sub-Total	m	0	0	0	0	0	0	0	**0**
		%	0	0	0	0	0	0	0	**0**

Quadro 257: Distribuição da rede viária florestal (meios de execução) na freguesia de Lageosa da Raia

Freguesia	Classes das vias da RVF (Rede_DFCI)	Unidades	Meios de execução							Total
			001	002	003	004	005	006	007	
Lageosa da Raia	1.ª ordem A	m	0	0	0	0	0	0	0	**0**
		%	0	0	0	0	0	0	0	0
	1.ª ordem B	m	0	0	0	0	0	0	0	**0**
		%	0	0	0	0	0	0	0	0
	2.ª ordem	m	0	0	0	0	0	0	0	**0**
		%	0	0	0	0	0	0	0	0
	3.ª ordem	m	0	0	0	0	0	0	0	**0**
		%	0	0	0	0	0	0	0	0
	Sub-Total	m	0	0	0	0	0	0	0	**0**
		%	0	0	0	0	0	0	0	**0**

Quadro 258: Distribuição da rede viária florestal (meios de execução) na freguesia de Lomba

Freguesia	Classes das vias da RVF (Rede_DFCI)	Unidades	Meios de execução							Total
			001	002	003	004	005	006	007	
Lomba	1.ª ordem A	m	0	0	0	0	0	0	0	**0**
		%	0	0	0	0	0	0	0	0
	1.ª ordem B	m	0	0	0	0	0	0	0	**0**
		%	0	0	0	0	0	0	0	0
	2.ª ordem	m	0	0	0	0	0	0	0	**0**
		%	0	0	0	0	0	0	0	0
	3.ª ordem	m	0	0	0	0	0	0	0	**0**
		%	0	0	0	0	0	0	0	0
	Sub-Total	m	0	0	0	0	0	0	0	**0**
		%	0	0	0	0	0	0	0	**0**

Quadro 259: Distribuição da rede viária florestal (meios de execução) na freguesia de Malcata

Freguesia	Classes das vias da RVF (Rede_DFCI)	Unidades	Meios de execução							Total
			001	002	003	004	005	006	007	
Malcata	1.ª ordem A	m	0	0	0	0	0	0	0	**0**
		%	0	0	0	0	0	0	0	0
	1.ª ordem B	m	0	0	0	5035,6	0	0	0	**5035,6**
		%	0	0	0	100	0	0	0	100
	2.ª ordem	m	0	0	0	0	0	0	0	0
		%	0	0	0	0	0	0	0	0
	3.ª ordem	m	0	0	0	0	0	0	0	**0**
		%	0	0	0	0	0	0	0	0
	Sub-Total	m	0	0	0	5035,6	0	0	0	**5035,6**
		%	0	0	0	100	0	0	0	**100**

Quadro 260: Distribuição da rede viária florestal (meios de execução) na freguesia de Moita

Freguesia	Classes das vias da RVF (Rede_DFCI)	Unidades	Meios de execução							Total
			001	002	003	004	005	006	007	
Moita	1.ª ordem A	m	0	0	0	0	0	0	0	**0**
		%	0	0	0	0	0	0	0	0
	1.ª ordem B	m	0	0	0	0	0	0	0	**0**
		%	0	0	0	0	0	0	0	0
	2.ª ordem	m	0	0	0	0	0	0	0	**0**
		%	0	0	0	0	0	0	0	0
	3.ª ordem	m	0	0	0	0	2526,0	0	0	**2526,0**
		%	0	0	0	0	100	0	0	100
	Sub-Total	m	0	0	0	0	2526,0	0	0	**2526,0**
		%	0	0	0	0	100	0	0	**100**

Quadro 261: Distribuição da rede viária florestal (meios de execução) na freguesia de Nave

Freguesia	Classes das vias da RVF (Rede_DFCI)	Unidades	Meios de execução							Total
			001	002	003	004	005	006	007	
Nave	1.ª ordem A	m	0	0	0	0	0	0	0	**0**
		%	0	0	0	0	0	0	0	0
	1.ª ordem B	m	0	0	0	3536,0	0	0	0	**3536,0**
		%	0	0	0	100	0	0	0	100
	2.ª ordem	m	0	0	0	0	2383,2	0	0	**2383,2**
		%	0	0	0	0	100	0	0	100
	3.ª ordem	m	0	0	0	0	1646,8	0	0	**1646,8**
		%	0	0	0	0	100	0	0	100
	Sub-Total	m	0	0	0	3536,0	4030,0	0	0	**7566,0**
		%	0	0	0	46,7	53,3	0	0	**100**

Quadro 262: Distribuição da rede viária florestal (meios de execução) na freguesia de Penalobo

Freguesia	Classes das vias da RVF (Rede_DFCI)	Unidades	Meios de execução							Total
			001	002	003	004	005	006	007	
Penalobo	1.ª ordem A	m	0	0	0	0	0	0	0	**0**
		%	0	0	0	0	0	0	0	0
	1.ª ordem B	m	0	0	0	0	0	0	0	**0**
		%	0	0	0	0	0	0	0	0
	2.ª ordem	m	0	0	0	0	863,7	0	0	**863,7**
		%	0	0	0	0	100	0	0	100
	3.ª ordem	m	0	0	0	0	4441,4	0	0	**4441,4**
		%	0	0	0	0	100	0	0	100
	Sub-Total	m	0	0	0	0	5305,1	0	0	**5305,1**
		%	0	0	0	0	100	0	0	**100**

Quadro 263: Distribuição da rede viária florestal (meios de execução) na freguesia de Pousafoles do Bispo

Freguesia	Classes das vias da RVF (Rede_DFCI)	Unidades	Meios de execução							Total
			001	002	003	004	005	006	007	
Pousafoles do Bispo	1.ª ordem A	m	0	0	0	0	0	0	0	**0**
		%	0	0	0	0	0	0	0	0
	1.ª ordem B	m	0	0	0	0	0	0	0	**0**
		%	0	0	0	0	0	0	0	0
	2.ª ordem	m	0	0	0	1643,6	0	0	0	**1643,6**
		%	0	0	0	100	0	0	0	100
	3.ª ordem	m	0	0	0	4245,7	0	0	0	**4245,7**
		%	0	0	0	100	0	0	0	100
	Sub-Total	m	0	0	0	5889,3	0	0	0	**5889,3**
		%	0	0	0	100	0	0	0	**100**

Quadro 264: Distribuição da rede viária florestal (meios de execução) na freguesia de Quadrazais

Freguesia	Classes das vias da RVF (Rede_DFCI)	Unidades	Meios de execução							Total
			001	002	003	004	005	006	007	
Quadrazais	1.ª ordem A	m	0	0	0	0	0	0	0	**0**
		%	0	0	0	0	0	0	0	0
	1.ª ordem B	m	0	0	0	3729,0	0	0	0	**3729,0**
		%	0	0	0	100	0	0	0	100
	2.ª ordem	m	0	0	0	1541,1	0	0	0	**1541,1**
		%	0	0	0	100	0	0	0	100
	3.ª ordem	m	0	0	0	462,1	0	0	0	**462,1**
		%	0	0	0	100	0	0	0	100
	Sub-Total	m	0	0	0	5732,2	0	0	0	**5732,2**
		%	0	0	0	100	0	0	0	**100**

Quadro 265: Distribuição da rede viária florestal (meios de execução) na freguesia de Qtas de S. Bartolomeu

Freguesia	Classes das vias da RVF (Rede_DFCI)	Unidades	Meios de execução							Total
			001	002	003	004	005	006	007	
Quintas de S. Bartolomeu	1.ª ordem A	m	0	0	0	0	0	0	0	**0**
		%	0	0	0	0	0	0	0	0
	1.ª ordem B	m	0	0	0	0	0	0	0	**0**
		%	0	0	0	0	0	0	0	0
	2.ª ordem	m	0	0	0	1955,3	0	0	0	**1955,3**
		%	0	0	0	100	0	0	0	100
	3.ª ordem	m	0	0	0	0	0	0	0	**0**
		%	0	0	0	0	0	0	0	0
	Sub-Total	m	0	0	0	0	0	0	0	**1955,3**
		%	0	0	0	0	0	0	0	**100**

Quadro 266: Distribuição da rede viária florestal (meios de execução) na freguesia de Rapoula do Côa

Freguesia	Classes das vias da RVF (Rede_DFCI)	Unidades	Meios de execução							Total
			001	002	003	004	005	006	007	
Rapoula do Côa	1.ª ordem A	m	0	0	0	0	0	0	0	**0**
		%	0	0	0	0	0	0	0	0
	1.ª ordem B	m	0	0	0	0	0	0	0	**0**
		%	0	0	0	0	0	0	0	0
	2.ª ordem	m	0	0	0	2929,1	0	0	0	**2929,1**
		%	0	0	0	100	0	0	0	100
	3.ª ordem	m	0	0	0	0	0	0	0	**0**
		%	0	0	0	0	0	0	0	0
	Sub-Total	m	0	0	0	0	0	0	0	**2929,1**
		%	0	0	0	0	0	0	0	**100**

Quadro 267: Distribuição da rede viária florestal (meios de execução) na freguesia de Rebolosa

Freguesia	Classes das vias da RVF (Rede_DFCI)	Unidades	Meios de execução							Total
			001	002	003	004	005	006	007	
Rebolosa	1.ª ordem A	m	0	0	0	0	0	0	0	**0**
		%	0	0	0	0	0	0	0	0
	1.ª ordem B	m	0	0	0	977,6	0	0	0	**977,6**
		%	0	0	0	100	0	0	0	100
	2.ª ordem	m	0	0	0	2415,0	0	0	0	**2415,0**
		%	0	0	0	100	0	0	0	100
	3.ª ordem	m	0	0	0	2830,4	0	0	0	**2830,4**
		%	0	0	0	100	0	0	0	100
	Sub-Total	m	0	0	0	6223	0	0	0	**6223**
		%	0	0	0	100	0	0	0	**100**

Quadro 268: Distribuição da rede viária florestal (meios de execução) na freguesia de Rendo

Freguesia	Classes das vias da RVF (Rede_DFCI)	Unidades	Meios de execução							Total
			001	002	003	004	005	006	007	
Rendo	1.ª ordem A	m	0	0	0	0	0	0	0	**0**
		%	0	0	0	0	0	0	0	0
	1.ª ordem B	m	0	0	0	0	0	0	0	**0**
		%	0	0	0	0	0	0	0	0
	2.ª ordem	m	0	0	0	0	0	0	0	**0**
		%	0	0	0	0	0	0	0	0
	3.ª ordem	m	0	0	0	0	0	0	0	**0**
		%	0	0	0	0	0	0	0	0
	Sub-Total	m	0	0	0	0	0	0	0	**0**
		%	0	0	0	0	0	0	0	**0**

Quadro 269: Distribuição da rede viária florestal (meios de execução) na freguesia de Ruivós

Freguesia	Classes das vias da RVF (Rede_DFCI)	Unidades	Meios de execução							Total
			001	002	003	004	005	006	007	
Ruivós	1.ª ordem A	m	0	0	0	0	0	0	0	**0**
		%	0	0	0	0	0	0	0	0
	1.ª ordem B	m	0	0	0	0	0	0	0	**0**
		%	0	0	0	0	0	0	0	0
	2.ª ordem	m	0	0	0	0	0	0	0	**0**
		%	0	0	0	0	0	0	0	0
	3.ª ordem	m	0	0	0	0	0	0	0	**0**
		%	0	0	0	0	0	0	0	0
	Sub-Total	m	0	0	0	0	0	0	0	**0**
		%	0	0	0	0	0	0	0	**0**

Quadro 269: Distribuição da rede viária florestal (meios de execução) na freguesia de Ruvina

Freguesia	Classes das vias da RVF (Rede_DFCI)	Unidades	Meios de execução							Total
			001	002	003	004	005	006	007	
Ruvina	1.ª ordem A	m	0	0	0	0	0	0	0	**0**
		%	0	0	0	0	0	0	0	0
	1.ª ordem B	m	0	0	0	0	0	0	0	**0**
		%	0	0	0	0	0	0	0	0
	2.ª ordem	m	0	0	0	0	0	0	0	**0**
		%	0	0	0	0	0	0	0	0
	3.ª ordem	m	0	0	0	0	0	0	0	**0**
		%	0	0	0	0	0	0	0	0
	Sub-Total	m	0	0	0	0	0	0	0	**0**
		%	0	0	0	0	0	0	0	**0**

Quadro 270: Distribuição da rede viária florestal (meios de execução) na freguesia de Sabugal

Freguesia	Classes das vias da RVF (Rede_DFCI)	Unidades	Meios de execução							Total
			001	002	003	004	005	006	007	
Sabugal	1.ª ordem A	m	0	0	0	0	0	0	0	**0**
		%	0	0	0	0	0	0	0	0
	1.ª ordem B	m	0	0	0	0	1880,0	0	0	**1880,0**
		%	0	0	0	0	100	0	0	100
	2.ª ordem	m	0	0	0	0	0	0	0	**0**
		%	0	0	0	0	0	0	0	0
	3.ª ordem	m	0	0	0	0	1255,0	0	0	**1255,0**
		%	0	0	0	0	100	0	0	100
	Sub-Total	m	0	0	0	0	3135	0	0	**3135**
		%	0	0	0	0	100	0	0	**100**

Quadro 271: Distribuição da rede viária florestal (meios de execução) na freguesia de Santo Estêvão

Freguesia	Classes das vias da RVF (Rede_DFCI)	Unidades	Meios de execução							Total
			001	002	003	004	005	006	007	
Santo Estêvão	1.ª ordem A	m	0	0	0	0	0	0	0	**0**
		%	0	0	0	0	0	0	0	0
	1.ª ordem B	m	0	0	0	0	1893,2	0	0	**1893,2**
		%	0	0	0	0	100	0	0	100
	2.ª ordem	m	0	0	0	3698,0	0	0	0	**3698,0**
		%	0	0	0	100	0	0	0	100
	3.ª ordem	m	0	0	0	0	1592,2	0	0	**1592,2**
		%	0	0	0	0	100	0	0	100
	Sub-Total	m	0	0	0	3698,0	3485,4	0	0	**7183,4**
		%	0	0	0	51,5	48,5	0	0	**100**

Quadro 272: Distribuição da rede viária florestal (meios de execução) na freguesia de Seixo do Côa

Freguesia	Classes das vias da RVF (Rede_DFCI)	Unidades	Meios de execução							Total
			001	002	003	004	005	006	007	
Seixo do Côa	1.ª ordem A	m	0	0	0	0	0	0	0	**0**
		%	0	0	0	0	0	0	0	0
	1.ª ordem B	m	0	0	0	0	0	0	0	**0**
		%	0	0	0	0	0	0	0	0
	2.ª ordem	m	0	0	0	842,8	0	0	0	**842,8**
		%	0	0	0	100	0	0	0	100
	3.ª ordem	m	0	0	0	2162,0	0	0	0	**2162,0**
		%	0	0	0	100	0	0	0	100
	Sub-Total	m	0	0	0	3004,8	0	0	0	**3004,8**
		%	0	0	0	100	0	0	0	**100**

Quadro 273: Distribuição da rede viária florestal (meios de execução) na freguesia de Sortelha

Freguesia	Classes das vias da RVF (Rede_DFCI)	Unidades	Meios de execução							Total
			001	002	003	004	005	006	007	
Sortelha	1.ª ordem A	m	0	0	0	0	0	0	0	**0**
		%	0	0	0	0	0	0	0	0
	1.ª ordem B	m	0	0	0	3875,8	0	0	0	**3875,8**
		%	0	0	0	100	0	0	0	100
	2.ª ordem	m	0	0	0	0	0	0	0	**0**
		%	0	0	0	0	0	0	0	0
	3.ª ordem	m	0	0	0	4036,7	0	0	0	**4036,7**
		%	0	0	0	100	0	0	0	100
	Sub-Total	m	0	0	0	7912,5	0	0	0	**7912,5**
		%	0	0	0	100	0	0	0	**100**

Quadro 274: Distribuição da rede viária florestal (meios de execução) na freguesia de Soito

Freguesia	Classes das vias da RVF (Rede_DFCI)	Unidades	Meios de execução							Total
			001	002	003	004	005	006	007	
Soito	1.ª ordem A	m	0	0	0	0	0	0	0	**0**
		%	0	0	0	0	0	0	0	0
	1.ª ordem B	m	0	0	0	3526,6	0	0	0	**3526,6**
		%	0	0	0	100	0	0	0	100
	2.ª ordem	m	0	0	0	0	0	0	0	**0**
		%	0	0	0	0	0	0	0	0
	3.ª ordem	m	0	0	0	398,3	0	0	0	**398,3**
		%	0	0	0	100	0	0	0	100
	Sub-Total	m	0	0	0	3924,9		0	0	**3924,9**
		%	0	0	0	100		0	0	**100**

Quadro 275: Distribuição da rede viária florestal (meios de execução) na freguesia de Vale das Éguas

Freguesia	Classes das vias da RVF (Rede_DFCI)	Unidades	Meios de execução							Total
			001	002	003	004	005	006	007	
Vale das Éguas	1.ª ordem A	m	0	0	0	0	0	0	0	**0**
		%	0	0	0	0	0	0	0	0
	1.ª ordem B	m	0	0	0	0	0	0	0	**0**
		%	0	0	0	0	0	0	0	0
	2.ª ordem	m	0	0	0	0	0	0	0	**0**
		%	0	0	0	0	0	0	0	0
	3.ª ordem	m	0	0	0	0	0	0	0	**0**
		%	0	0	0	0	0	0	0	0
	Sub-Total	m	0	0	0	0	0	0	0	**0**
		%	0	0	0	0	0	0	0	**0**

Quadro 276: Distribuição da rede viária florestal (meios de execução) na freguesia de Vale de Espinho

Freguesia	Classes das vias da RVF (Rede_DFCI)	Unidades	Meios de execução							Total
			001	002	003	004	005	006	007	
Vale de Espinho	1.ª ordem A	m	0	0	0	0	0	0	0	**0**
		%	0	0	0	0	0	0	0	0
	1.ª ordem B	m	0	0	0	2914,8	0	0	0	**2914,8**
		%	0	0	0	100	0	0	0	100
	2.ª ordem	m	0	0	0	0	0	0	0	**0**
		%	0	0	0	0	0	0	0	0
	3.ª ordem	m	0	0	0	421,7	0	0	0	**421,7**
		%	0	0	0	100	0	0	0	100
	Sub-Total	m	0	0	0	3336,5	0	0	0	**3336,5**
		%	0	0	0	100	0	0	0	**100**

Quadro 277: Distribuição da rede viária florestal (meios de execução) na freguesia de Vale Longo

Freguesia	Classes das vias da RVF (Rede_DFCI)	Unidades	Meios de execução							Total
			001	002	003	004	005	006	007	
Vale Longo	1.ª ordem A	m	0	0	0	0	0	0	0	**0**
		%	0	0	0	0	0	0	0	0
	1.ª ordem B	m	0	0	0	0	0	0	0	**0**
		%	0	0	0	0	0	0	0	0
	2.ª ordem	m	0	0	0	0	0	0	0	**0**
		%	0	0	0	0	0	0	0	0
	3.ª ordem	m	0	0	0	0	0	0	0	**0**
		%	0	0	0	0	0	0	0	0
	Sub-Total	m	0	0	0	0	0	0	0	**0**
		%	0	0	0	0	0	0	0	**0**

Quadro 278: Distribuição da rede viária florestal (meios de execução) na freguesia de Vila Boa

Freguesia	Classes das vias da RVF (Rede_DFCI)	Unidades	Meios de execução							Total
			001	002	003	004	005	006	007	
Vila Boa	1.ª ordem A	m	0	0	0	0	0	0	0	**0**
		%	0	0	0	0	0	0	0	0
	1.ª ordem B	m	0	0	0	0	0	0	0	**0**
		%	0	0	0	0	0	0	0	0
	2.ª ordem	m	0	0	0	0	0	0	0	**0**
		%	0	0	0	0	0	0	0	0
	3.ª ordem	m	0	0	0	0	0	0	0	**0**
		%	0	0	0	0	0	0	0	0
	Sub-Total	m	0	0	0	0	0	0	0	**0**
		%	0	0	0	0	0	0	0	**0**

Quadro 279: Distribuição da rede viária florestal (meios de execução) na freguesia de Vila do Touro

Freguesia	Classes das vias da RVF (Rede_DFCI)	Unidades	Meios de execução							Total
			001	002	003	004	005	006	007	
Vila do Touro	1.ª ordem A	m	0	0	0	0	0	0	0	**0**
		%	0	0	0	0	0	0	0	0
	1.ª ordem B	m	0	0	0	0	0	0	0	**0**
		%	0	0	0	0	0	0	0	0
	2.ª ordem	m	0	0	0	5079	0	0	0	**5079**
		%	0	0	0	100	0	0	0	100
	3.ª ordem	m	0	0	0	3528,3	0	0	0	**3528,3**
		%	0	0	0	100	0	0	0	100
	Sub-Total	m	0	0	0	8607,3	0	0	0	**8607,3**
		%	0	0	0	100	0	0	0	**100**

Quadro 280: Distribuição da rede viária florestal (meios de execução) na freguesia de Vilar Maior

Freguesia	Classes das vias da RVF (Rede_DFCI)	Unidades	Meios de execução							Total
			001	002	003	004	005	006	007	
Vilar Maior	1.ª ordem A	m	0	0	0	0	0	0	0	**0**
		%	0	0	0	0	0	0	0	0
	1.ª ordem B	m	0	0	0	0	0	0	0	**0**
		%	0	0	0	0	0	0	0	0
	2.ª ordem	m	0	0	0	0	0	0	0	**0**
		%	0	0	0	0	0	0	0	0
	3.ª ordem	m	0	0	0	0	0	0	0	**0**
		%	0	0	0	0	0	0	0	0
	Sub-Total	m	0	0	0	0	0	0	0	**0**
		%	0	0	0	0	0	0	0	**0**

Classes das vias da RVF (Rede_DFCI)	Unidades	Meios de execução							Total
		001	002	003	004	005	006	007	
Total 1.ª Ordem	**m**	0	0	0	34200,6	9455,54	0	0	43656,14
Total 2.ª Ordem	**m**	0	0	0	33284,0	9060,3	0	0	42344,3
Total 3.ª Ordem	**m**	0	0	0	30215,7	20156,31	0	0	50372,01
Total	**m**	**0**	**0**	**0**	**97700,3**	**38672,15**	**0**	**0**	**136372,45**

Meios de Execução: **001** – ESF da Autarquia; **002** – ESF da OPF; **003** – Equipas de Defesa da Floresta Contra Incêndios (Agris 3.4); **004** – Empresa de Prestadores de Serviços/Prestadores de Serviços; **005** – Meios próprios da Autarquia; **006** – Programas Ocupacionais; **007** – Outros.

Quadro 281: Intervenção (construção, manutenção) na rede viária florestal na freguesia de Águas Belas

Freguesia	Classes das vias da RVF (Rede_DFCI)	Comprimento total com necessidade de intervenção (m)	Comprimento total sem necessidade de de intervenção (m)	Comprimento Total (m)	Distribuição do comprimento total com necessidade de intervenção (m)									
					2008		2009		2010		2011		2012	
					Área com intervenção (m)	Área sem intervenção (m)	Área com intervenção (m)	Área sem intervenção (m)	Área com intervenção (m)	Área sem intervenção (m)	Área com intervenção (m)	Área sem intervenção (m)	Área com intervenção (m)	Área sem intervenção (m)
Águas Belas	1ª ordem A	0	0	0	0	0	0	0	0	0	0	0	0	0
	1ª ordem B	0	0	0	0	0	0	0	0	0	0	0	0	0
	2ª ordem	0	0	0	0	0	0	0	0	0	0	0	0	0
	3ª ordem	150,61	1792,8	1943,44	0	0	150,61	0	0	0	0	0	0	0
	Sub-Total	**150,61**	**1792,8**	**1943,44**	**0**	**0**	**150,61**	**0**	**0**	**0**	**0**	**0**	**0**	**0**

Quadro 282: Intervenção (construção, manutenção) na rede viária florestal na freguesia de Aldeia do Bispo

Freguesia	Classes das vias da RVF (Rede_DFCI)	Comprimento total com necessidade de intervenção (m)	Comprimento total sem necessidade de de intervenção (m)	Comprimento Total (m)	Distribuição do comprimento total com necessidade de intervenção (m)									
					2008		2009		2010		2011		2012	
					Área com intervenção (m)	Área sem intervenção (m)	Área com intervenção (m)	Área sem intervenção (m)	Área com intervenção (m)	Área sem intervenção (m)	Área com intervenção (m)	Área sem intervenção (m)	Área com intervenção (m)	Área sem intervenção (m)
Aldeia do Bispo	**1ª ordem A**	0	0	0	0	0	0	0	0	0	0	0	0	0
	1ª ordem B	1350,6	6073,7	7424,32	0	0	0	0	1350,6	0	0	0	0	0
	2ª ordem	0	0	0	0	0	0	0	0	0	0	0	0	0
	3ª ordem	0	0	0	0	0	0	0	0	0	0	0	0	0
	Sub-Total	**1350,6**	**6073,7**	**7424,32**	**0**	**0**	**0**	**0**	**1350,6**	**0**	**0**	**0**	**0**	**0**

Quadro 283: Intervenção (construção, manutenção) na rede viária florestal na freguesia de Aldeia da Ponte

Freguesia	Classes das vias da RVF (Rede_DFCI)	Comprimento total com necessidade de intervenção (m)	Comprimento total sem necessidade de de intervenção (m)	Comprimento Total (m)	Distribuição do comprimento total com necessidade de intervenção (m)									
					2008		2009		2010		2011		2012	
					Área com intervenção (m)	Área sem intervenção (m)	Área com intervenção (m)	Área sem intervenção (m)	Área com intervenção (m)	Área sem intervenção (m)	Área com intervenção (m)	Área sem intervenção (m)	Área com intervenção (m)	Área sem intervenção (m)
Aldeia da Ponte	**1ª ordem A**	0	0	0	0	0	0	0	0	0	0	0	0	0
	1ª ordem B	548,5	19167,7	19716,2	0	0	548,5	0	0	0	0	0	0	0
	2ª ordem	1549,1	39700	41249,1	0	0	1549,1	0	0	0	0	0	0	0
	3ª ordem	651,4	4172,5	4824,0	0	0	651,4	0	0	0	0	0	0	0
	Sub-Total	**2749,0**	**63040,2**	**65789,3**	**0**	**0**	**2749,0**	**0**	**0**	**0**	**0**	**0**	**0**	**0**

Quadro 284: Intervenção (construção, manutenção) na rede viária florestal na freguesia de Aldeia da Ribeira

Freguesia	Classes das vias da RVF (Rede_DFCI)	Comprimento total com necessidade de intervenção (m)	Comprimento total sem necessidade de de intervenção (m)	Comprimento Total (m)	Distribuição do comprimento total com necessidade de intervenção (m)									
					2008		2009		2010		2011		2012	
					Área com intervenção (m)	Área sem intervenção (m)	Área com intervenção (m)	Área sem intervenção (m)	Área com intervenção (m)	Área sem intervenção (m)	Área com intervenção (m)	Área sem intervenção (m)	Área com intervenção (m)	Área sem intervenção (m)
Aldeia da Ribeira	**1ª ordem A**	0	0	0	0	0	0	0	0	0	0	0	0	0
	1ª ordem B	3151,6	24210,0	27361,2	0	0	0	0	3151,6	0	0	0	0	0
	2ª ordem	1153,3	5714,0	6867,3	0	0	0	0	1153,3	0	0	0	0	0
	3ª ordem	4143,6	866,6	5010,2	0	0	0	0	4143,6	0	0	0	0	0
	Sub-Total	**8448,5**	**30790,6**	**39238,7**	**0**	**0**	**0**	**0**	**8448,5**	**0**	**0**	**0**	**0**	**0**

Quadro 285: Intervenção (construção, manutenção) na rede viária florestal na freguesia de Aldeia de Santo António

					Distribuição do comprimento total com necessidade de intervenção (m)									
Freguesia	Classes das vias da RVF (Rede_DFCI)	Comprimento total com necessidade de intervenção (m)	Comprimento total sem necessidade de de intervenção (m)	Comprimento Total (m)	2008		2009		2010		2011		2012	
					Área com intervenção (m)	Área sem intervenção (m)	Área com intervenção (m)	Área sem intervenção (m)	Área com intervenção (m)	Área sem intervenção (m)	Área com intervenção (m)	Área sem intervenção (m)	Área com intervenção (m)	Área sem intervenção (m)
Aldeia de S. António	1ª ordem A	0	0	0	0	0	0	0	0	0	0	0	0	0
	1ª ordem B	0	0	0	0	0	0	0	0	0	0	0	0	0
	2ª ordem	0	0	0	0	0	0	0	0	0	0	0	0	0
	3ª ordem	2685,2	1473,12	4158,32	0	0	0	0	0	0	2685,2	0	0	0
	Sub-Total	**2685,2**	**1473,12**	**4158,32**	**0**	**0**	**0**	**0**	**0**	**0**	**2685,2**	**0**	**0**	**0**

Quadro 286: Intervenção (construção, manutenção) na rede viária florestal na freguesia de Aldeia Velha

Freguesia	Classes das vias da RVF (Rede_DFCI)	Comprimento total com necessidade de intervenção (m)	Comprimento total sem necessidade de intervenção (m)	Comprimento Total (m)	Distribuição do comprimento total com necessidade de intervenção (m)									
					2008		2009		2010		2011		2012	
					Área com intervenção (m)	Área sem intervenção (m)	Área com intervenção (m)	Área sem intervenção (m)	Área com intervenção (m)	Área sem intervenção (m)	Área com intervenção (m)	Área sem intervenção (m)	Área com intervenção (m)	Área sem intervenção (m)
Aldeia Velha	1ª ordem A	0	0	0	0	0	0	0	0	0	0	0	0	0
	1ª ordem B	0	0	0	0	0	0	0	0	0	0	0	0	0
	2ª ordem	0	0	0	0	0	0	0	0	0	0	0	0	0
	3ª ordem	0	0	0	0	0	0	0	0	0	0	0	0	0
	Sub-Total	**0**	**0**	**0**	**0**	**0**	**0**	**0**	**0**	**0**	**0**	**0**	**0**	**0**

Quadro 287: Intervenção (construção, manutenção) na rede viária florestal na freguesia de Alfaiates

Freguesia	Classes das vias da RVF (Rede_DFCI)	Comprimento total com necessidade de intervenção (m)	Comprimento total sem necessidade de de intervenção (m)	Comprimento Total (m)	Distribuição do comprimento total com necessidade de intervenção (m)									
					2008		2009		2010		2011		2012	
					Área com intervenção (m)	Área sem intervenção (m)	Área com intervenção (m)	Área sem intervenção (m)	Área com intervenção (m)	Área sem intervenção (m)	Área com intervenção (m)	Área sem intervenção (m)	Área com intervenção (m)	Área sem intervenção (m)
Alfaiates	1ª ordem A	0	0	0	0	0	0	0	0	0	0	0	0	0
	1ª ordem B	665,7	36237,8	36903,5	0	0	665,7	0	0	0	0	0	0	0
	2ª ordem	0	0	0	0	0	0	0	0	0	0	0	0	0
	3ª ordem	0	0	0	0	0	0	0	0	0	0	0	0	0
	Sub-Total	**665,7**	**36237,8**	**36903,5**	**0**	**0**	**665,7**	**0**	**0**	**0**	**0**	**0**	**0**	**0**

Quadro 288: Intervenção (construção, manutenção) na rede viária florestal na freguesia de Badamalos

Freguesia	Classes das vias da RVF (Rede_DFCI)	Comprimento total com necessidade de intervenção (m)	Comprimento total sem necessidade de de intervenção (m)	Comprimento Total (m)	Distribuição do comprimento total com necessidade de intervenção (m)									
					2008		2009		2010		2011		2012	
					Área com intervenção (m)	Área sem intervenção (m)	Área com intervenção (m)	Área sem intervenção (m)	Área com intervenção (m)	Área sem intervenção (m)	Área com intervenção (m)	Área sem intervenção (m)	Área com intervenção (m)	Área sem intervenção (m)
Badamalos	1ª ordem A	0	0	0	0	0	0	0	0	0	0	0	0	0
	1ª ordem B	0	0	0	0	0	0	0	0	0	0	0	0	0
	2ª ordem	3659,1	4177,8	7836,9	0	0	0	0	3659,1	0	0	0	0	0
	3ª ordem	1984,0	2422,9	4406,9	0	0	0	0	0	0	1984,0	0	0	0
	Sub-Total	**5643,1**	**6600,7**	**12243,8**	**0**	**0**	**0**	**0**	**3659,1**	**0**	**1984,0**	**0**	**0**	**0**

Quadro 289: Intervenção (construção, manutenção) na rede viária florestal na freguesia de Baraçal

Freguesia	Classes das vias da RVF (Rede_DFCI)	Comprimento total com necessidade de intervenção (m)	Comprimento total sem necessidade de de intervenção (m)	Comprimento Total (m)	Distribuição do comprimento total com necessidade de intervenção (m)									
					2008		2009		2010		2011		2012	
					Área com intervenção (m)	Área sem intervenção (m)	Área com intervenção (m)	Área sem intervenção (m)	Área com intervenção (m)	Área sem intervenção (m)	Área com intervenção (m)	Área sem intervenção (m)	Área com intervenção (m)	Área sem intervenção (m)
Baraçal	1ª ordem A	0	0	0	0	0	0	0	0	0	0	0	0	0
	1ª ordem B	543,5	11282,7	11826,2	0	0	0	0	543,5	0	0	0	0	0
	2ª ordem	0	0	0	0	0	0	0	0	0	0	0	0	0
	3ª ordem	1983,9	4601,1	6585,0	0	0	0	0	1983,9	0	0	0	0	0
	Sub-Total	**2527,4**	**15883,8**	**18411,2**	**0**	**0**	**0**	**0**	**2527,4**	**0**	**0**	**0**	**0**	**0**

Quadro 290: Intervenção (construção, manutenção) na rede viária florestal na freguesia de Bendada

Freguesia	Classes das vias da RVF (Rede_DFCI)	Comprimento total com necessidade de intervenção (m)	Comprimento total sem necessidade de de intervenção (m)	Comprimento Total (m)	Distribuição do comprimento total com necessidade de intervenção (m)									
					2008		2009		2010		2011		2012	
					Área com intervenção (m)	Área sem intervenção (m)	Área com intervenção (m)	Área sem intervenção (m)	Área com intervenção (m)	Área sem intervenção (m)	Área com intervenção (m)	Área sem intervenção (m)	Área com intervenção (m)	Área sem intervenção (m)
Bendada	1ª ordem A	0	0	0	0	0	0	0	0	0	0	0	0	0
	1ª ordem B	748,14	21739,5	22487,6	0	0	0	0	748,14	0	0	0	0	0
	2ª ordem	6322,0	17711,4	24033,4	0	0	0	0	3161,0	3161,0	3161,0	0	0	0
	3ª ordem	1682,0	6777,6	8459,6	0	0	0	0	1682,0	0	0	0	0	0
	Sub-Total	**8752,14**	**46228,5**	**54980,6**	**0**	**0**	**0**	**0**	**5591,14**	**3161,0**	**3161,0**	**0**	**0**	**0**

Quadro 291: Intervenção (construção, manutenção) na rede viária florestal na freguesia de Bismula

Freguesia	Classes das vias da RVF (Rede_DFCI)	Comprimento total com necessidade de intervenção (m)	Comprimento total sem necessidade de de intervenção (m)	Comprimento Total (m)	Distribuição do comprimento total com necessidade de intervenção (m)									
					2008		2009		2010		2011		2012	
					Área com intervenção (m)	Área sem intervenção (m)	Área com intervenção (m)	Área sem intervenção (m)	Área com intervenção (m)	Área sem intervenção (m)	Área com intervenção (m)	Área sem intervenção (m)	Área com intervenção (m)	Área sem intervenção (m)
Bismula	1ª ordem A	0	0	0	0	0	0	0	0	0	0	0	0	0
	1ª ordem B	0	0	0	0	0	0	0	0	0	0	0	0	0
	2ª ordem	0	0	0	0	0	0	0	0	0	0	0	0	0
	3ª ordem	1631,3	3896,7	5528,0	0	0	0	0	1631,3	0	0	0	0	0
	Sub-Total	**1631,3**	**3896,7**	**5528,0**	**0**	**0**	**0**	**0**	**1631,3**	**0**	**0**	**0**	**0**	**0**

Quadro 292: Intervenção (construção, manutenção) na rede viária florestal na freguesia de Casteleiro

Freguesia	Classes das vias da RVF (Rede_DFCI)	Comprimento total com necessidade de intervenção (m)	Comprimento total sem necessidade de de intervenção (m)	Comprimento Total (m)	Distribuição do comprimento total com necessidade de intervenção (m)									
					2008		2009		2010		2011		2012	
					Área com intervenção (m)	Área sem intervenção (m)	Área com intervenção (m)	Área sem intervenção (m)	Área com intervenção (m)	Área sem intervenção (m)	Área com intervenção (m)	Área sem intervenção (m)	Área com intervenção (m)	Área sem intervenção (m)
Casteleiro	**1ª ordem A**	0	0	0	0	0	0	0	0	0	0	0	0	0
	1ª ordem B	0	0	0	0	0	0	0	0	0	0	0	0	0
	2ª ordem	2557,5	22206,2	24763,7	0	0	0	0	0	0	2557,5	0	0	0
	3ª ordem	430,0	2568,1	2998,1	0	0	0	0	0	0	430,0	0	0	0
	Sub-Total	**2987,5**	**24774,3**	**27761,8**	**0**	**0**	**0**	**0**	**0**	**0**	**2987,5**	**0**	**0**	**0**

Quadro 293: Intervenção (construção, manutenção) na rede viária florestal na freguesia de Cerdeira

Freguesia	Classes das vias da RVF (Rede_DFCI)	Comprimento total com necessidade de intervenção (m)	Comprimento total sem necessidade de intervenção (m)	Comprimento Total (m)	Distribuição do comprimento total com necessidade de intervenção (m)									
					2008		2009		2010		2011		2012	
					Área com intervenção (m)	Área sem intervenção (m)	Área com intervenção (m)	Área sem intervenção (m)	Área com intervenção (m)	Área sem intervenção (m)	Área com intervenção (m)	Área sem intervenção (m)	Área com intervenção (m)	Área sem intervenção (m)
Cerdeira	**1ª ordem A**	0	0	0	0	0	0	0	0	0	0	0	0	0
	1ª ordem B	2360,4	19794,3	22154,7	0	0	0	0	2360,4	0	0	0	0	0
	2ª ordem	1706,8	8023,7	9730,5	0	0	0	0	1706,8	0	0	0	0	0
	3ª ordem	5477,4	4806,6	10284,0	0	0	0	0	0	0	5477,4	0	0	0
	Sub-Total	**9544,6**	**32627,6**	**42169,2**	**0**	**0**	**0**	**0**	**4067,2**	**0**	**5477,4**	**0**	**0**	**0**

Quadro 294: Intervenção (construção, manutenção) na rede viária florestal na freguesia de Fóios

Freguesia	Classes das vias da RVF (Rede_DFCI)	Comprimento total com necessidade de intervenção (m)	Comprimento total sem necessidade de de intervenção (m)	Comprimento Total (m)	Distribuição do comprimento total com necessidade de intervenção (m)									
					2008		2009		2010		2011		2012	
					Área com intervenção (m)	Área sem intervenção (m)	Área com intervenção (m)	Área sem intervenção (m)	Área com intervenção (m)	Área sem intervenção (m)	Área com intervenção (m)	Área sem intervenção (m)	Área com intervenção (m)	Área sem intervenção (m)
Fóios	1ª ordem A	0	0	0	0	0	0	0	0	0	0	0	0	0
	1ª ordem B	6910,1	25185,0	32095,1	0	0	0	0	6910,1	0	0	0	0	0
	2ª ordem	2045,7	9932,0	11977,7	0	0	0	0	2045,7	0	0	0	0	0
	3ª ordem	0	0	0	0	0	0	0	0	0	0	0	0	0
	Sub-Total	**8955,8**	**35117,0**	**44072,8**	**0**	**0**	**0**	**0**	**8955,8**	**0**	**0**	**0**	**0**	**0**

Quadro 295: Intervenção (construção, manutenção) na rede viária florestal na freguesia de Forcalhos

Freguesia	Classes das vias da RVF (Rede_DFCI)	Comprimento total com necessidade de intervenção (m)	Comprimento total sem necessidade de de intervenção (m)	Comprimento Total (m)	Distribuição do comprimento total com necessidade de intervenção (m)									
					2008		2009		2010		2011		2012	
					Área com intervenção (m)	Área sem intervenção (m)	Área com intervenção (m)	Área sem intervenção (m)	Área com intervenção (m)	Área sem intervenção (m)	Área com intervenção (m)	Área sem intervenção (m)	Área com intervenção (m)	Área sem intervenção (m)
Forcalhos	1ª ordem A	0	0	0	0	0	0	0	0	0	0	0	0	0
	1ª ordem B	0	0	0	0	0	0	0	0	0	0	0	0	0
	2ª ordem	0	0	0	0	0	0	0	0	0	0	0	0	0
	3ª ordem	0	0	0	0	0	0	0	0	0	0	0	0	0
	Sub-Total	**0**	**0**	**0**	**0**	**0**	**0**	**0**	**0**	**0**	**0**	**0**	**0**	**0**

Quadro 296: Intervenção (construção, manutenção) na rede viária florestal na freguesia de Lageosa da Raia

Freguesia	Classes das vias da RVF (Rede_DFCI)	Comprimento total com necessidade de intervenção (m)	Comprimento total sem necessidade de de intervenção (m)	Comprimento Total (m)	Distribuição do comprimento total com necessidade de intervenção (m)									
					2008		2009		2010		2011		2012	
					Área com intervenção (m)	Área sem intervenção (m)	Área com intervenção (m)	Área sem intervenção (m)	Área com intervenção (m)	Área sem intervenção (m)	Área com intervenção (m)	Área sem intervenção (m)	Área com intervenção (m)	Área sem intervenção (m)
Lageosa da Raia	1ª ordem A	0	0	0	0	0	0	0	0	0	0	0	0	0
	1ª ordem B	0	0	0	0	0	0	0	0	0	0	0	0	0
	2ª ordem	0	0	0	0	0	0	0	0	0	0	0	0	0
	3ª ordem	0	0	0	0	0	0	0	0	0	0	0	0	0
	Sub-Total	**0**	**0**	**0**	**0**	**0**	**0**	**0**	**0**	**0**	**0**	**0**	**0**	**0**

Quadro 297: Intervenção (construção, manutenção) na rede viária florestal na freguesia de Lomba

Freguesia	Classes das vias da RVF (Rede_DFCI)	Comprimento total com necessidade de intervenção (m)	Comprimento total sem necessidade de de intervenção (m)	Comprimento Total (m)	Distribuição do comprimento total com necessidade de intervenção (m)									
					2008		2009		2010		2011		2012	
					Área com intervenção (m)	Área sem intervenção (m)	Área com intervenção (m)	Área sem intervenção (m)	Área com intervenção (m)	Área sem intervenção (m)	Área com intervenção (m)	Área sem intervenção (m)	Área com intervenção (m)	Área sem intervenção (m)
Lomba	1ª ordem A	0	0	0	0	0	0	0	0	0	0	0	0	0
	1ª ordem B	0	0	0	0	0	0	0	0	0	0	0	0	0
	2ª ordem	0	0	0	0	0	0	0	0	0	0	0	0	0
	3ª ordem	0	0	0	0	0	0	0	0	0	0	0	0	0
	Sub-Total	**0**	**0**	**0**	**0**	**0**	**0**	**0**	**0**	**0**	**0**	**0**	**0**	**0**

Quadro 298: Intervenção (construção, manutenção) na rede viária florestal na freguesia de Malcata

Freguesia	Classes das vias da RVF (Rede_DFCI)	Comprimento total com necessidade de intervenção (m)	Comprimento total sem necessidade de de intervenção (m)	Comprimento Total (m)	Distribuição do comprimento total com necessidade de intervenção (m)									
					2008		2009		2010		2011		2012	
					Área com intervenção (m)	Área sem intervenção (m)	Área com intervenção (m)	Área sem intervenção (m)	Área com intervenção (m)	Área sem intervenção (m)	Área com intervenção (m)	Área sem intervenção (m)	Área com intervenção (m)	Área sem intervenção (m)
Malcata	1ª ordem A	0	0	0	0	0	0	0	0	0	0	0	0	0
	1ª ordem B	5035,6	21738,5	26774,1	0	0	0	0	0	0	5035,6	0	0	0
	2ª ordem	0	0	0	0	0	0	0	0	0	0	0	0	0
	3ª ordem	0	0	0	0	0	0	0	0	0	0	0	0	0
	Sub-Total	**5035,6**	**21738,5**	**26774,1**	**0**	**0**	**0**	**0**	**0**	**0**	**5035,6**	**0**	**0**	**0**

Quadro 299: Intervenção (construção, manutenção) na rede viária florestal na freguesia de Moita

Freguesia	Classes das vias da RVF (Rede_DFCI)	Comprimento total com necessidade de intervenção (m)	Comprimento total sem necessidade de de intervenção (m)	Comprimento Total (m)	Distribuição do comprimento total com necessidade de intervenção (m)									
					2008		2009		2010		2011		2012	
					Área com intervenção (m)	Área sem intervenção (m)	Área com intervenção (m)	Área sem intervenção (m)	Área com intervenção (m)	Área sem intervenção (m)	Área com intervenção (m)	Área sem intervenção (m)	Área com intervenção (m)	Área sem intervenção (m)
Moita	1ª ordem A	0	0	0	0	0	0	0	0	0	0	0	0	0
	1ª ordem B	0	0	0	0	0	0	0	0	0	0	0	0	0
	2ª ordem	0	0	0	0	0	0	0	0	0	0	0	0	0
	3ª ordem	2526,0	2807,3	5333,3	0	0	0	0	2526,0	0	0	0	0	0
	Sub-Total	**2526,0**	**2807,3**	**5333,3**	**0**	**0**	**0**	**0**	**2526,0**	**0**	**0**	**0**	**0**	**0**

Quadro 300: Intervenção (construção, manutenção) na rede viária florestal na freguesia de Nave

Freguesia	Classes das vias da RVF (Rede_DFCI)	Comprimento total com necessidade de intervenção (m)	Comprimento total sem necessidade de de intervenção (m)	Comprimento Total (m)	Distribuição do comprimento total com necessidade de intervenção (m)									
					2008		2009		2010		2011		2012	
					Área com intervenção (m)	Área sem intervenção (m)	Área com intervenção (m)	Área sem intervenção (m)	Área com intervenção (m)	Área sem intervenção (m)	Área com intervenção (m)	Área sem intervenção (m)	Área com intervenção (m)	Área sem intervenção (m)
Nave	**1ª ordem A**	0	0	0	0	0	0	0	0	0	0	0	0	0
	1ª ordem B	3536,0	24233,1	27769,1	0	0	0	0	3536,0	0	0	0	0	0
	2ª ordem	2383,2	12672,0	15055,1	0	0	0	0	2383,2	0	0	0	0	0
	3ª ordem	1646,8	23,2	1670,1	0	0	0	0	0	0	1646,8	0	0	0
	Sub-Total	**7566,0**	**36928,3**	**44494,3**	**0**	**0**	**0**	**0**	**5919,2**	**0**	**1646,8**	**0**	**0**	**0**

Quadro 301: Intervenção (construção, manutenção) na rede viária florestal na freguesia de Penalobo

Freguesia	Classes das vias da RVF (Rede_DFCI)	Comprimento total com necessidade de intervenção (m)	Comprimento total sem necessidade de de intervenção (m)	Comprimento Total (m)	Distribuição do comprimento total com necessidade de intervenção (m)									
					2008		2009		2010		2011		2012	
					Área com intervenção (m)	Área sem intervenção (m)	Área com intervenção (m)	Área sem intervenção (m)	Área com intervenção (m)	Área sem intervenção (m)	Área com intervenção (m)	Área sem intervenção (m)	Área com intervenção (m)	Área sem intervenção (m)
Penalobo	1ª ordem A	0	0	0	0	0	0	0	0	0	0	0	0	0
	1ª ordem B	0	0	0	0	0	0	0	0	0	0	0	0	0
	2ª ordem	863,7	6152,7	7016,4	0	0	0	0	0	0	863,7	0	0	0
	3ª ordem	4441,4	23,2	4464,6	0	0	0	0	0	0	4441,4	0	0	0
	Sub-Total	**5305,1**	**6175,9**	**11481**	**0**	**0**	**0**	**0**	**0**	**0**	**5305,1**	**0**	**0**	**0**

Quadro 302: Intervenção (construção, manutenção) na rede viária florestal na freguesia de Pousafoles do Bispo

Freguesia	Classes das vias da RVF (Rede_DFCI)	Comprimento total com necessidade de intervenção (m)	Comprimento total sem necessidade de de intervenção (m)	Comprimento Total (m)	Distribuição do comprimento total com necessidade de intervenção (m)									
					2008		2009		2010		2011		2012	
					Área com intervenção (m)	Área sem intervenção (m)	Área com intervenção (m)	Área sem intervenção (m)	Área com intervenção (m)	Área sem intervenção (m)	Área com intervenção (m)	Área sem intervenção (m)	Área com intervenção (m)	Área sem intervenção (m)
Pousafoles do Bispo	1ª ordem A	0	0	0	0	0	0	0	0	0	0	0	0	0
	1ª ordem B	0	0	0	0	0	0	0	0	0	0	0	0	0
	2ª ordem	1643,6	11789,4	13433,0	0	0	0	0	1643,6	0	0	0	0	0
	3ª ordem	4245,7	1625,3	5871,0	0	0	0	0	0	0	4245,7	0	0	0
	Sub-Total	**5889,3**	**13414,7**	**19304,0**	**0**	**0**	**0**	**0**	**1643,6**	**0**	**4245,7**	**0**	**0**	**0**

Quadro 303: Intervenção (construção, manutenção) na rede viária florestal na freguesia de Quadrazais

Freguesia	Classes das vias da RVF (Rede_DFCI)	Comprimento total com necessidade de intervenção (m)	Comprimento total sem necessidade de de intervenção (m)	Comprimento Total (m)	Distribuição do comprimento total com necessidade de intervenção (m)									
					2008		2009		2010		2011		2012	
					Área com intervenção (m)	Área sem intervenção (m)	Área com intervenção (m)	Área sem intervenção (m)	Área com intervenção (m)	Área sem intervenção (m)	Área com intervenção (m)	Área sem intervenção (m)	Área com intervenção (m)	Área sem intervenção (m)
Quadrazais	**1ª ordem A**	0	0	0	0	0	0	0	0	0	0	0	0	0
	1ª ordem B	3729,0	25109,5	28838,5	0	0	0	0	3729,0	0	0	0	0	0
	2ª ordem	1541,1	15239,1	16780,2	0	0	0	0	0	0	1541,1	0	0	0
	3ª ordem	462,1	4607,4	5069,5	0	0	0	0	0	0	462,1	0	0	0
	Sub-Total	**5732,2**	**44956**	**50688,2**	**0**	**0**	**0**	**0**	**3729,0**	**0**	**2003,2**	**0**	**0**	**0**

Quadro 304: Intervenção (construção, manutenção) na rede viária florestal na freguesia de Quintas de São Bartolomeu

Freguesia	Classes das vias da RVF (Rede_DFCI)	Comprimento total com necessidade de intervenção (m)	Comprimento total sem necessidade de de intervenção (m)	Comprimento Total (m)	Distribuição do comprimento total com necessidade de intervenção (m)									
					2008		2009		2010		2011		2012	
					Área com intervenção (m)	Área sem intervenção (m)	Área com intervenção (m)	Área sem intervenção (m)	Área com intervenção (m)	Área sem intervenção (m)	Área com intervenção (m)	Área sem intervenção (m)	Área com intervenção (m)	Área sem intervenção (m)
Quintas de s. Bartolomeu	1ª ordem A	0	0	0	0	0	0	0	0	0	0	0	0	0
	1ª ordem B	0	0	0	0	0	0	0	0	0	0	0	0	0
	2ª ordem	1955,3	6388,2	8343,5	0	0	0	0	0	0	1955,3	0	0	0
	3ª ordem	0	0	0	0	0	0	0	0	0	0	0	0	0
	Sub-Total	**1955,3**	**6388,2**	**8343,5**	**0**	**0**	**0**	**0**	**0**	**0**	**1955,3**	**0**	**0**	**0**

Quadro 305: Intervenção (construção, manutenção) na rede viária florestal na freguesia de Rapoula do Côa

Freguesia	Classes das vias da RVF (Rede_DFCI)	Comprimento total com necessidade de intervenção (m)	Comprimento total sem necessidade de de intervenção (m)	Comprimento Total (m)	Distribuição do comprimento total com necessidade de intervenção (m)									
					2008		2009		2010		2011		2012	
					Área com intervenção (m)	Área sem intervenção (m)	Área com intervenção (m)	Área sem intervenção (m)	Área com intervenção (m)	Área sem intervenção (m)	Área com intervenção (m)	Área sem intervenção (m)	Área com intervenção (m)	Área sem intervenção (m)
Rapoula do Côa	**1ª ordem A**	0	0	0	0	0	0	0	0	0	0	0	0	0
	1ª ordem B	0	0	0	0	0	0	0	0	0	0	0	0	0
	2ª ordem	2929,1	4419,5	7348,6	0	0	0	0	2929,1	0	0	0	0	0
	3ª ordem	0	0	0	0	0	0	0	0	0	0	0	0	0
	Sub-Total	**2929,1**	**4419,5**	**7348,6**	**0**	**0**	**0**	**0**	**2929,1**	**0**	**0**	**0**	**0**	**0**

Quadro 306: Intervenção (construção, manutenção) na rede viária florestal na freguesia de Rebolosa

Freguesia	Classes das vias da RVF (Rede_DFCI)	Comprimento total com necessidade de intervenção (m)	Comprimento total sem necessidade de intervenção (m)	Comprimento Total (m)	Distribuição do comprimento total com necessidade de intervenção (m)									
					2008		2009		2010		2011		2012	
					Área com intervenção (m)	Área sem intervenção (m)	Área com intervenção (m)	Área sem intervenção (m)	Área com intervenção (m)	Área sem intervenção (m)	Área com intervenção (m)	Área sem intervenção (m)	Área com intervenção (m)	Área sem intervenção (m)
Rebolosa	**1ª ordem A**	0	0	0	0	0	0	0	0	0	0	0	0	0
	1ª ordem B	977,6	4285,8	5263,4	0	0	0	0	977,6	0	0	0	0	0
	2ª ordem	2415,0	7063,8	9478,8	0	0	0	0	2415,0	0	0	0	0	0
	3ª ordem	2830,4	0	2830,4	0	0	0	0	2830,4	0	0	0	0	0
	Sub-Total	**6223,0**	**11349,6**	**17572,6**		**0**	**0**	**0**	**6223,0**	**0**	**0**	**0**	**0**	**0**

Quadro 307: Intervenção (construção, manutenção) na rede viária florestal na freguesia de Rendo

Freguesia	Classes das vias da RVF (Rede_DFCI)	Comprimento total com necessidade de intervenção (m)	Comprimento total sem necessidade de de intervenção (m)	Comprimento Total (m)	Distribuição do comprimento total com necessidade de intervenção (m)									
					2008		2009		2010		2011		2012	
					Área com intervenção (m)	Área sem intervenção (m)	Área com intervenção (m)	Área sem intervenção (m)	Área com intervenção (m)	Área sem intervenção (m)	Área com intervenção (m)	Área sem intervenção (m)	Área com intervenção (m)	Área sem intervenção (m)
Rendo	1ª ordem A	0	0	0	0	0	0	0	0	0	0	0	0	0
	1ª ordem B	0	0	0	0	0	0	0	0	0	0	0	0	0
	2ª ordem	0	0	0	0	0	0	0	0	0	0	0	0	0
	3ª ordem	0	0	0	0	0	0	0	0	0	0	0	0	0
	Sub-Total	**0**	**0**	**0**	**0**	**0**	**0**	**0**	**0**	**0**	**0**	**0**	**0**	**0**

Quadro 308: Intervenção (construção, manutenção) na rede viária florestal na freguesia de Ruivós

Freguesia	Classes das vias da RVF (Rede_DFCI)	Comprimento total com necessidade de intervenção (m)	Comprimento total sem necessidade de de intervenção (m)	Comprimento Total (m)	Distribuição do comprimento total com necessidade de intervenção (m)									
					2008		2009		2010		2011		2012	
					Área com intervenção (m)	Área sem intervenção (m)	Área com intervenção (m)	Área sem intervenção (m)	Área com intervenção (m)	Área sem intervenção (m)	Área com intervenção (m)	Área sem intervenção (m)	Área com intervenção (m)	Área sem intervenção (m)
Ruivós	1ª ordem A	0	0	0	0	0	0	0	0	0	0	0	0	0
	1ª ordem B	0	0	0	0	0	0	0	0	0	0	0	0	0
	2ª ordem	0	0	0	0	0	0	0	0	0	0	0	0	0
	3ª ordem	0	0	0	0	0	0	0	0	0	0	0	0	0
	Sub-Total	**0**	**0**	**0**	**0**	**0**	**0**	**0**	**0**	**0**	**0**	**0**	**0**	**0**

Quadro 309: Intervenção (construção, manutenção) na rede viária florestal na freguesia de Ruvina

Freguesia	Classes das vias da RVF (Rede_DFCI)	Comprimento total com necessidade de intervenção (m)	Comprimento total sem necessidade de de intervenção (m)	Comprimento Total (m)	Distribuição do comprimento total com necessidade de intervenção (m)									
					2008		2009		2010		2011		2012	
					Área com intervenção (m)	Área sem intervenção (m)	Área com intervenção (m)	Área sem intervenção (m)	Área com intervenção (m)	Área sem intervenção (m)	Área com intervenção (m)	Área sem intervenção (m)	Área com intervenção (m)	Área sem intervenção (m)
Ruvina	1ª ordem A	0	0	0	0	0	0	0	0	0	0	0	0	0
	1ª ordem B	0	0	0	0	0	0	0	0	0	0	0	0	0
	2ª ordem	0	0	0	0	0	0	0	0	0	0	0	0	0
	3ª ordem	0	0	0	0	0	0	0	0	0	0	0	0	0
	Sub-Total	**0**	**0**	**0**	**0**	**0**	**0**	**0**	**0**	**0**	**0**	**0**	**0**	**0**

Quadro 310: Intervenção (construção, manutenção) na rede viária florestal na freguesia de Sabugal

Freguesia	Classes das vias da RVF (Rede_DFCI)	Comprimento total com necessidade de intervenção (m)	Comprimento total sem necessidade de intervenção (m)	Comprimento Total (m)	Distribuição do comprimento total com necessidade de intervenção (m)									
					2008		2009		2010		2011		2012	
					Área com intervenção (m)	Área sem intervenção (m)	Área com intervenção (m)	Área sem intervenção (m)	Área com intervenção (m)	Área sem intervenção (m)	Área com intervenção (m)	Área sem intervenção (m)	Área com intervenção (m)	Área sem intervenção (m)
Sabugal	1ª ordem A	0	0	0	0	0	0	0	0	0	0	0	0	0
	1ª ordem B	1880,0	37750,5	39630,5	0	0	0	0	1880,0	0	0	0	0	0
	2ª ordem	0	0	0	0	0	0	0	0	0	0	0	0	0
	3ª ordem	1255,0	398,4	1653,4	0	0	0	0	0	0	1255,0		0	0
	Sub-Total	**3135,0**	**38148,4**	**41283,9**	**0**	**0**	**0**	**0**	**1880,0**	**0**	**1255,0**	**0**	**0**	**0**

Quadro 311: Intervenção (construção, manutenção) na rede viária florestal na freguesia de Santo Estêvão

Freguesia	Classes das vias da RVF (Rede_DFCI)	Comprimento total com necessidade de intervenção (m)	Comprimento total sem necessidade de intervenção (m)	Comprimento Total (m)	Distribuição do comprimento total com necessidade de intervenção (m)									
					2008		2009		2010		2011		2012	
					Área com intervenção (m)	Área sem intervenção (m)	Área com intervenção (m)	Área sem intervenção (m)	Área com intervenção (m)	Área sem intervenção (m)	Área com intervenção (m)	Área sem intervenção (m)	Área com intervenção (m)	Área sem intervenção (m)
Santo Estêvão	**1ª ordem A**	0	0	0	0	0	0	0	0	0	0	0	0	0
	1ª ordem B	1893,2	19922,8	21816,0	0	0	0	0	1893,2	0	0	0	0	0
	2ª ordem	3698,0	10198,2	13896,2	0	0	0	0	3698,0	0	0	0	0	0
	3ª ordem	1592,2	2117,5	3709,7	0	0	0	0	0	0	1592,2	0	0	0
	Sub-Total	**7183,4**	**32238,5**	**39421,9**	**0**	**0**	**0**	**0**	**5591,2**	**0**	**1592,2**	**0**	**0**	**0**

Quadro 312: Intervenção (construção, manutenção) na rede viária florestal na freguesia de Seixo do Côa

Freguesia	Classes das vias da RVF (Rede_DFCI)	Comprimento total com necessidade de intervenção (m)	Comprimento total sem necessidade de de intervenção (m)	Comprimento Total (m)	Distribuição do comprimento total com necessidade de intervenção (m)									
					2008		2009		2010		2011		2012	
					Área com intervenção (m)	Área sem intervenção (m)	Área com intervenção (m)	Área sem intervenção (m)	Área com intervenção (m)	Área sem intervenção (m)	Área com intervenção (m)	Área sem intervenção (m)	Área com intervenção (m)	Área sem intervenção (m)
Seixo do Côa	**1ª ordem A**	0	0	0	0	0	0	0	0	0	0	0	0	0
	1ª ordem B	0	0	0	0	0	0	0	0	0	0	0	0	0
	2ª ordem	842,8	10934,4	11777,2	0	0	0	0	0	0	842,8	0	0	0
	3ª ordem	2162,0	1431,6	3593,6	0	0	0	0	0	0	2162,0	0	0	0
	Sub-Total	**3004,8**	**12366,0**	**15370,8**	**0**	**0**	**0**	**0**	**0**	**0**	**3004,8**	**0**	**0**	**0**

Quadro 313: Intervenção (construção, manutenção) na rede viária florestal na freguesia de Sortelha

Freguesia	Classes das vias da RVF (Rede_DFCI)	Comprimento total com necessidade de intervenção (m)	Comprimento total sem necessidade de de intervenção (m)	Comprimento Total (m)	Distribuição do comprimento total com necessidade de intervenção (m)									
					2008		2009		2010		2011		2012	
					Área com intervenção (m)	Área sem intervenção (m)	Área com intervenção (m)	Área sem intervenção (m)	Área com intervenção (m)	Área sem intervenção (m)	Área com intervenção (m)	Área sem intervenção (m)	Área com intervenção (m)	Área sem intervenção (m)
Sortelha	1ª ordem A	0	0	0	0	0	0	0	0	0	0	0	0	0
	1ª ordem B	3875,8	35941,2	39817,0	0	0	0	0	3875,8	0	0	0	0	0
	2ª ordem	0	0	0	0	0	0	0	0	0	0	0	0	0
	3ª ordem	4036,7	1409,3	5446,0	0	0	0	0	0	0	4036,7	0	0	0
	Sub-Total	**7912,5**	**37350,5**	**45263,0**	**0**	**0**	**0**	**0**	**3875,8**	**0**	**4036,7**	**0**	**0**	**0**

Quadro 314: Intervenção (construção, manutenção) na rede viária florestal na freguesia de Soito

Freguesia	Classes das vias da RVF (Rede_DFCI)	Comprimento total com necessidade de intervenção (m)	Comprimento total sem necessidade de de intervenção (m)	Comprimento Total (m)	Distribuição do comprimento total com necessidade de intervenção (m)									
					2008		2009		2010		2011		2012	
					Área com intervenção (m)	Área sem intervenção (m)	Área com intervenção (m)	Área sem intervenção (m)	Área com intervenção (m)	Área sem intervenção (m)	Área com intervenção (m)	Área sem intervenção (m)	Área com intervenção (m)	Área sem intervenção (m)
Soito	1ª ordem A	0	0	0	0	0	0	0	0	0	0	0	0	0
	1ª ordem B	3526,6	53149,4	56676,0	0	0	0	0	3526,6	0	0	0	0	0
	2ª ordem	0	0	0	0	0	0	0	0	0	0	0	0	0
	3ª ordem	398,3	1179,3	1577,6	0	0	0	0	398,3	0	0	0	0	0
	Sub-Total	**3924,9**	**54328,7**	**58253,6**	**0**	**0**	**0**	**0**	**3924,9**	**0**	**0**	**0**	**0**	**0**

Quadro 315: Intervenção (construção, manutenção) na rede viária florestal na freguesia de Vale das Águas

Freguesia	Classes das vias da RVF (Rede_DFCI)	Comprimento total com necessidade de intervenção (m)	Comprimento total sem necessidade de de intervenção (m)	Comprimento Total (m)	Distribuição do comprimento total com necessidade de intervenção (m)									
					2008		2009		2010		2011		2012	
					Área com intervenção (m)	Área sem intervenção (m)	Área com intervenção (m)	Área sem intervenção (m)	Área com intervenção (m)	Área sem intervenção (m)	Área com intervenção (m)	Área sem intervenção (m)	Área com intervenção (m)	Área sem intervenção (m)
Vale das Águas	1ª ordem A	0	0	0	0	0	0	0	0	0	0	0	0	0
	1ª ordem B	0	0	0	0	0	0	0	0	0	0	0	0	0
	2ª ordem	0	0	0	0	0	0	0	0	0	0	0	0	0
	3ª ordem	0	0	0	0	0	0	0	0	0	0	0	0	0
	Sub-Total	**0**	**0**	**0**	**0**	**0**	**0**	**0**	**0**	**0**	**0**	**0**	**0**	**0**

Quadro 316: Intervenção (construção, manutenção) na rede viária florestal na freguesia de Vale de Espinho

Freguesia	Classes das vias da RVF (Rede_DFCI)	Comprimento total com necessidade de intervenção (m)	Comprimento total sem necessidade de intervenção (m)	Comprimento Total (m)	Distribuição do comprimento total com necessidade de intervenção (m)									
					2008		2009		2010		2011		2012	
					Área com intervenção (m)	Área sem intervenção (m)	Área com intervenção (m)	Área sem intervenção (m)	Área com intervenção (m)	Área sem intervenção (m)	Área com intervenção (m)	Área sem intervenção (m)	Área com intervenção (m)	Área sem intervenção (m)
Vale de Espinho	**1ª ordem A**	0	0	0	0	0	0	0	0	0	0	0	0	0
	1ª ordem B	2914,8	21792,4	24707,2	0	0	0	0	0	0	2914,8	0	0	0
	2ª ordem	0	0	0	0	0	0	0	0	0	0	0	0	0
	3ª ordem	421,7	4701,9	5123,6	0	0	0	0	0	0	421,7	0	0	0
	Sub-Total	**3336,5**	**26494,3**	**29830,8**	**0**	**0**	**0**	**0**	**0**	**0**	**3336,5**	**0**	**0**	**0**

Quadro 317: Intervenção (construção, manutenção) na rede viária florestal na freguesia de Vale Longo

Freguesia	Classes das vias da RVF (Rede_DFCI)	Comprimento total com necessidade de intervenção (m)	Comprimento total sem necessidade de de intervenção (m)	Comprimento Total (m)	Distribuição do comprimento total com necessidade de intervenção (m)									
					2008		2009		2010		2011		2012	
					Área com intervenção (m)	Área sem intervenção (m)	Área com intervenção (m)	Área sem intervenção (m)	Área com intervenção (m)	Área sem intervenção (m)	Área com intervenção (m)	Área sem intervenção (m)	Área com intervenção (m)	Área sem intervenção (m)
Vale Longo	1ª ordem A	0	0	0	0	0	0	0	0	0	0	0	0	0
	1ª ordem B	0	0	0	0	0	0	0	0	0	0	0	0	0
	2ª ordem	0	0	0	0	0	0	0	0	0	0	0	0	0
	3ª ordem	0	0	0	0	0	0	0	0	0	0	0	0	0
	Sub-Total	**0**	**0**	**0**	**0**	**0**	**0**	**0**	**0**	**0**	**0**	**0**	**0**	**0**

Quadro 318: Intervenção (construção, manutenção) na rede viária florestal na freguesia de Vila Boa

Freguesia	Classes das vias da RVF (Rede_DFCI)	Comprimento total com necessidade de intervenção (m)	Comprimento total sem necessidade de de intervenção (m)	Comprimento Total (m)	Distribuição do comprimento total com necessidade de intervenção (m)									
					2008		2009		2010		2011		2012	
					Área com intervenção (m)	Área sem intervenção (m)	Área com intervenção (m)	Área sem intervenção (m)	Área com intervenção (m)	Área sem intervenção (m)	Área com intervenção (m)	Área sem intervenção (m)	Área com intervenção (m)	Área sem intervenção (m)
Vila Boa	1ª ordem A	0	0	0	0	0	0	0	0	0	0	0	0	0
	1ª ordem B	0	0	0	0	0	0	0	0	0	0	0	0	0
	2ª ordem	0	0	0	0	0	0	0	0	0	0	0	0	0
	3ª ordem	0	0	0	0	0	0	0	0	0	0	0	0	0
	Sub-Total	**0**	**0**	**0**	**0**	**0**	**0**	**0**	**0**	**0**	**0**	**0**	**0**	**0**

Quadro 319: Intervenção (construção, manutenção) na rede viária florestal na freguesia de Vila do Touro

Freguesia	Classes das vias da RVF (Rede_DFCI)	Comprimento total com necessidade de intervenção (m)	Comprimento total sem necessidade de de intervenção (m)	Comprimento Total (m)	Distribuição do comprimento total com necessidade de intervenção (m)									
					2008		2009		2010		2011		2012	
					Área com intervenção (m)	Área sem intervenção (m)	Área com intervenção (m)	Área sem intervenção (m)	Área com intervenção (m)	Área sem intervenção (m)	Área com intervenção (m)	Área sem intervenção (m)	Área com intervenção (m)	Área sem intervenção (m)
Vila do Touro	**1ª ordem A**	0	0	0	0	0	0	0	0	0	0	0	0	0
	1ª ordem B	0	0	0	0	0	0	0	0	0	0	0	0	0
	2ª ordem	5079,0	18017,8	23096,8	0	0	0	0	0	0	5079,0	0	0	0
	3ª ordem	3528,3	0	3528,3	0	0	0	0	0	0	0	0	3528,3	0
	Sub-Total	**8607,3**	**18017,8**	**26625,1**	**0**	**0**	**0**	**0**	**0**	**0**	**5079,0**	**0**	**3528,3**	**0**

Quadro 320: Intervenção (construção, manutenção) na rede viária florestal na freguesia de Vilar Maior

Freguesia	Classes das vias da RVF (Rede_DFCI)	Comprimento total com necessidade de intervenção (m)	Comprimento total sem necessidade de de intervenção (m)	Comprimento Total (m)	Distribuição do comprimento total com necessidade de intervenção (m)									
					2008		2009		2010		2011		2012	
					Área com intervenção (m)	Área sem intervenção (m)	Área com intervenção (m)	Área sem intervenção (m)	Área com intervenção (m)	Área sem intervenção (m)	Área com intervenção (m)	Área sem intervenção (m)	Área com intervenção (m)	Área sem intervenção (m)
Vilar Maior	1ª ordem A	0	0	0	0	0	0	0	0	0	0	0	0	0
	1ª ordem B	0	0	0	0	0	0	0	0	0	0	0	0	0
	2ª ordem	0	0	0	0	0	0	0	0	0	0	0	0	0
	3ª ordem	0	0	0	0	0	0	0	0	0	0	0	0	0
	Sub-Total	**0**	**0**	**0**	**0**	**0**	**0**	**0**	**0**	**0**	**0**	**0**	**0**	**0**

Classes das vias da RVF (Rede_DFCI)	Comprimento total com necessidade de intervenção (m)	Comprimento total sem necessidade de intervenção (m)	Comprimento Total (m)	Distribuição do comprimento total com necessidade de intervenção (m)									
				2008		2009		2010		2011		2012	
				Área com intervenção (m)	Área sem intervenção (m)	Área com intervenção (m)	Área sem intervenção (m)	Área com intervenção (m)	Área sem intervenção (m)	Área com intervenção (m)	Área sem intervenção (m)	Área com intervenção (m)	Área sem intervenção (m)
Total 1.ª ordem	**43647,14**	**385013,9**	**451260,62**	**0**	**0**	**1214,2**	**0**	**34482,54**	**0**	**7950,4**	**0**	**0**	**0**
Total 2.ª ordem	**404344,0**	**194340,2**	**252683,4**	**0**	**0**	**1549,1**	**0**	**24794,8**	**0**	**16000,4**	**0**	**0**	**0**
Total 3.ª ordem	**50369,91**	**53702,42**	**632032,36**	**0**	**0**	**802,01**	**0**	**15195,5**	**0**	**30840,2**	**0**	**3528,3**	**0**
TOTAL	**498361,05**	**633056,52**	**1335976,38**	**0**	**0**	**3565,31**	**0**	**74472,84**	**0**	**54791,0**	**0**	**3528,3**	**0**

Rede de Pontos de Água

No **Mapa 11** que se encontra em anexo, apresenta – se a construção e a manutenção da rede de pontos de água do Concelho do Sabugal.

Nos próximos quadros vamos encontrar a distribuição por Freguesia das intervenções na rede de pontos de água para o período de 2008 a 2012.

Quadro 321: Intervenção (construção, manutenção) na rede de pontos de água na freguesia de Águas Belas

Freguesia	ID_PA	Código do tipo de PA	Designação do tipo de PA	Volume máximo (m³)	Tipo de Intervenção (C – Construção / M – Manutenção)				
					2008	2009	2010	2011	2012
Águas Belas	-	-	-	-	-	-	-	-	-
		Sub-Total	-	-					

Quadro 322: Intervenção (construção, manutenção) na rede de pontos de água na freguesia de Aldeia do Bispo

Freguesia	ID_PA	Código do tipo de PA	Designação do tipo de PA	Volume máximo (m³)	Tipo de Intervenção (C – Construção / M – Manutenção)				
					2008	2009	2010	2011	2012
Aldeia do Bispo	5	214	Charca Escavada	14023,02	-	-	-	M	-
		Sub-Total	**1**	**14023,02**					

Quadro 323: Intervenção (construção, manutenção) na rede de pontos de água na freguesia de Aldeia da Ponte

Freguesia	ID_PA	Código do tipo de PA	Designação do tipo de PA	Volume máximo (m³)	Tipo de Intervenção (C – Construção / M – Manutenção)				
					2008	2009	2010	2011	2012
Aldeia da Ponte	20	214	Charca Escavada	9246,9	-	-	M	-	-
		Sub-Total	**1**	**9246,9**					

Quadro 324: Intervenção (construção, manutenção) na rede de pontos de água na freguesia de Alda da Ribeira

Freguesia	ID_PA	Código do tipo de PA	Designação do tipo de PA	Volume máximo (m³)	Tipo de Intervenção (C – Construção / M – Manutenção)				
					2008	2009	2010	2011	2012
Aldeia da Ribeira	-	-	-	-	-	-	-	-	-
		Sub-Total	-	-					

Quadro 325: Intervenção (construção, manutenção) na rede de pontos de água na freguesia de Aldeia de Sto António

Freguesia	ID_PA	Código do tipo de PA	Designação do tipo de PA	Volume máximo (m³)	Tipo de Intervenção (C – Construção / M – Manutenção)				
					2008	2009	2010	2011	2012
Aldeia de S. António	165	212	Açude	4995	-	M	-	-	-
	180	214	Charca Escavada	2791	-	-	-	M	-
		Sub-Total	**2**	**7786**					

Quadro 326: Intervenção (construção, manutenção) na rede de pontos de água na freguesia de Aldeia Velha

Freguesia	ID_PA	Código do tipo de PA	Designação do tipo de PA	Volume máximo (m³)	Tipo de Intervenção (C – Construção / M – Manutenção)				
					2008	2009	2010	2011	2012
Aldeia Velha	197	214	Charca Escavada	15027,83	-	M	-	-	-
	199	114	Tanque de Rega	92,63	-	-	-	M	-
	206	212	Açude	3225,68	-	-	M	-	-
		Sub-Total	**3**	**18346,14**					

Quadro 327: Intervenção (construção, manutenção) na rede de pontos de água na freguesia de Alfaiates

Freguesia	ID_PA	Código do tipo de PA	Designação do tipo de PA	Volume máximo (m³)	Tipo de Intervenção (C – Construção / M – Manutenção)				
					2008	2009	2010	2011	2012
Alfaiates	246	214	Charca Escavada	9662,63	-	M	-	-	-
	287	214	Charca Escavada	8587,1	M	-	-	-	-
		Sub-Total	**3**	**18249,73**					

Quadro 328: Intervenção (construção, manutenção) na rede de pontos de água na freguesia de Badamalos

Freguesia	ID_PA	Código do tipo de PA	Designação do tipo de PA	Volume máximo (m³)	Tipo de Intervenção (C – Construção / M – Manutenção)				
					2008	2009	2010	2011	2012
Badamalos	**-**	-	-	-	-	-	-	-	-
		Sub-Total	-	-					

Quadro 329: Intervenção (construção, manutenção) na rede de pontos de água na freguesia de Baraçal

Freguesia	ID_PA	Código do tipo de PA	Designação do tipo de PA	Volume máximo (m³)	Tipo de Intervenção (C – Construção / M – Manutenção)				
					2008	2009	2010	2011	2012
Baraçal	**-**	-	-	-	-	-	-	-	-
	Sub-Total	-	-	-					

Quadro 330: Intervenção (construção, manutenção) na rede de pontos de água na freguesia de Bendada

Freguesia	ID_PA	Código do tipo de PA	Designação do tipo de PA	Volume máximo (m³)	Tipo de Intervenção (C – Construção / M – Manutenção)				
					2008	2009	2010	2011	2012
Bendada	409	214	Charca Escavada	2712,96	-	M	-	-	-
	411	214	Charca Escavada	3772,08	-	-	M	-	-
	445	214	Charca Escavada	1300	-	M	-	-	-
		Sub-Total	**3**	**7785,04**					

Quadro 331: Intervenção (construção, manutenção) na rede de pontos de água na freguesia de Bismula

Freguesia	ID_PA	Código do tipo de PA	Designação do tipo de PA	Volume máximo (m³)	Tipo de Intervenção (C – Construção / M – Manutenção)				
					2008	2009	2010	2011	2012
Bismula	498	214	Charca Escavada	1407,77	-	-	-	M	-
		Sub-Total	**1**	**1407,77**					

Quadro 332: Intervenção (construção, manutenção) na rede de pontos de água na freguesia de Casteleiro

Freguesia	ID_PA	Código do tipo de PA	Designação do tipo de PA	Volume máximo (m³)	Tipo de Intervenção (C – Construção / M – Manutenção)				
					2008	2009	2010	2011	2012
Casteleiro	553	214	Charca Escavada	37492	-	M	-	-	-
	554	211	Albufeira	385352	-	-	M	-	-
		Sub-Total	**2**	**422844**					

Quadro 333: Intervenção (construção, manutenção) na rede de pontos de água na freguesia de Cerdeira

Freguesia	ID_PA	Código do tipo de PA	Designação do tipo de PA	Volume máximo (m³)	Tipo de Intervenção (C – Construção / M – Manutenção)				
					2008	2009	2010	2011	2012
Cerdeira do Côa	590	214	Charca Escavada	7971,6	-	M	-	-	M
	594	214	Charca Escavada	1134,32	-	-	M	-	-
		Sub-Total	**2**	**9105,92**					

Quadro 334: Intervenção (construção, manutenção) na rede de pontos de água na freguesia de Fóios

Freguesia	ID_PA	Código do tipo de PA	Designação do tipo de PA	Volume máximo (m³)	Tipo de Intervenção (C – Construção / M – Manutenção)				
					2008	2009	2010	2011	2012
Fóios	597	214	Charca Escavada	803,84	-	M	-	-	-
	599	214	Charca Escavada	1576,51	-	-	M	-	-
	621	214	Charca Escavada	3251,91	-	M	-	-	-
		Sub-Total	**3**	**5632,26**					

Quadro 335: Intervenção (construção, manutenção) na rede de pontos de água na freguesia de Forcalhos

Freguesia	ID_PA	Código do tipo de PA	Designação do tipo de PA	Volume máximo (m³)	Tipo de Intervenção (C – Construção / M – Manutenção)				
					2008	2009	2010	2011	2012
Forcalhos	630	214	Charca Escavada	1493,86	-	-	M	-	-
		Sub-Total	**1**	**1493,86**					

Quadro 336: Intervenção (construção, manutenção) na rede de pontos de água na freguesia de Lageosa da Raia

Freguesia	ID_PA	Código do tipo de PA	Designação do tipo de PA	Volume máximo (m³)	Tipo de Intervenção (C – Construção / M – Manutenção)				
					2008	2009	2010	2011	2012
Lageosa da Raia	**-**	-	-	-	-	-	-	-	-
	Sub-Total		-	-					

Quadro 337: Intervenção (construção, manutenção) na rede de pontos de água na freguesia de Lomba

Freguesia	ID_PA	Código do tipo de PA	Designação do tipo de PA	Volume máximo (m³)	Tipo de Intervenção (C – Construção / M – Manutenção)				
					2008	2009	2010	2011	2012
Lomba	690	214	Charca Escavada	2889,49	-	M	-	-	-
	Sub-Total		**1**	**2889,49**					

Quadro 338: Intervenção (construção, manutenção) na rede de pontos de água na freguesia de Malcata

Freguesia	ID_PA	Código do tipo de PA	Designação do tipo de PA	Volume máximo (m³)	Tipo de Intervenção (C – Construção / M – Manutenção)				
					2008	2009	2010	2011	2012
Malcata	704	214	Charca Escavada	357,02	-	M	-	-	-
	705	214	Charca Escavada	1523,91	-	-	M	-	-
	Sub-Total		**2**	**1880,93**					

Quadro 339: Intervenção (construção, manutenção) na rede de pontos de água na freguesia de Moita

Freguesia	ID_PA	Código do tipo de PA	Designação do tipo de PA	Volume máximo (m³)	Tipo de Intervenção (C – Construção / M – Manutenção)				
					2008	2009	2010	2011	2012
Moita	-	-	-	-	-	-	-	-	-
		Sub-Total	-	-					

Quadro 340: Intervenção (construção, manutenção) na rede de pontos de água na freguesia de Nave

Freguesia	ID_PA	Código do tipo de PA	Designação do tipo de PA	Volume máximo (m³)	Tipo de Intervenção (C – Construção / M – Manutenção)				
					2008	2009	2010	2011	2012
Nave	-	-	-	-	-	-	-	-	-
		Sub-Total	-	-					

Quadro 341: Intervenção (construção, manutenção) na rede de pontos de água na freguesia de Penalobo

Freguesia	ID_PA	Código do tipo de PA	Designação do tipo de PA	Volume máximo (m³)	Tipo de Intervenção (C – Construção / M – Manutenção)				
					2008	2009	2010	2011	2012
Penalobo	-	-	-	-	-	-	-	-	-
		Sub-Total	-	-					

Quadro 342: Intervenção (construção, manutenção) na rede de pontos de água na freguesia de Pousafoles do Bispo

Freguesia	ID_PA	Código do tipo de PA	Designação do tipo de PA	Volume máximo (m³)	Tipo de Intervenção (C – Construção / M – Manutenção)				
					2008	2009	2010	2011	2012
Pousafoles do Bispo	**-**	-	-	-	-	-	-	-	-
	Sub-Total		**-**	**-**					

Quadro 343: Intervenção (construção, manutenção) na rede de pontos de água na freguesia de Quadrazais

Freguesia	ID_PA	Código do tipo de PA	Designação do tipo de PA	Volume máximo (m³)	Tipo de Intervenção (C – Construção / M – Manutenção)				
					2008	2009	2010	2011	2012
Quadrazais	915	214	Charca Escavada	8295,55	-	M	-	-	-
	917	214	Charca Escavada	12880,72	-	M	-	-	-
	Sub-Total		**2**	**21176,27**					

Quadro 344: Intervenção (construção, manutenção) na rede de pontos de água na freguesia de Quintas de São Bartolomeu

Freguesia	ID_PA	Código do tipo de PA	Designação do tipo de PA	Volume máximo (m³)	Tipo de Intervenção (C – Construção / M – Manutenção)				
					2008	2009	2010	2011	2012
Qtas Bartolomeu	**-**	-	-	-	-	-	-	-	-
	Sub-Total		-	-	-	-	-	-	-

Quadro 345: Intervenção (construção, manutenção) na rede de pontos de água na freguesia de Rapoula do Côa

Freguesia	ID_PA	Código do tipo de PA	Designação do tipo de PA	Volume máximo (m³)	Tipo de Intervenção (C – Construção / M – Manutenção)				
					2008	2009	2010	2011	2012
Rapoula do Côa	966	212	Albufeira de Açude	9508	-	-	-	M	-
		Sub-Total	**1**	**9508**					

Quadro 346: Intervenção (construção, manutenção) na rede de pontos de água na freguesia de Rebolosa

Freguesia	ID_PA	Código do tipo de PA	Designação do tipo de PA	Volume máximo (m³)	Tipo de Intervenção (C – Construção / M – Manutenção)				
					2008	2009	2010	2011	2012
Rebolosa	1007	212	Albufeira de Açude	3995,25	M	-	-	-	M
		Sub-Total	**1**	**3995,25**					

Quadro 347: Intervenção (construção, manutenção) na rede de pontos de água na freguesia de Rendo

Freguesia	ID_PA	Código do tipo de PA	Designação do tipo de PA	Volume máximo (m³)	Tipo de Intervenção (C – Construção / M – Manutenção)				
					2008	2009	2010	2011	2012
Rendo	**-**	-	-	-	-	-	-	-	-
		Sub-Total	**-**	**-**					

Quadro 348: Intervenção (construção, manutenção) na rede de pontos de água na freguesia de Ruivós

Freguesia	ID_PA	Código do tipo de PA	Designação do tipo de PA	Volume máximo (m³)	Tipo de Intervenção (C – Construção / M – Manutenção)				
					2008	2009	2010	2011	2012
Ruivós	-	-	-	-	-	-	-	-	-
		Sub-Total	**-**	**-**					

Quadro 349: Intervenção (construção, manutenção) na rede de pontos de água na freguesia de Ruvina

Freguesia	ID_PA	Código do tipo de PA	Designação do tipo de PA	Volume máximo (m³)	Tipo de Intervenção (C – Construção / M – Manutenção)				
					2008	2009	2010	2011	2012
Ruvina	1076	214	Charca Escavada	3155,25	-	-	M	-	-
	1086	214	Charca Escavada	22955,09	-	M	-	-	-
		Sub-Total	**2**	**26110,34**					

Quadro 350: Intervenção (construção, manutenção) na rede de pontos de água na freguesia de Sabugal

Freguesia	ID_PA	Código do tipo de PA	Designação do tipo de PA	Volume máximo (m³)	Tipo de Intervenção (C – Construção / M – Manutenção)				
					2008	2009	2010	2011	2012
Sabugal	1214	214	Charca Escavada	5196,43	-	M	-	-	-
	1297	214	Charca Escavada	6378,47	-	-	M	-	-
		Sub-Total	**3**	**11574,9**					

Quadro 351: Intervenção (construção, manutenção) na rede de pontos de água na freguesia de Santo Estêvão

Freguesia	ID_PA	Código do tipo de PA	Designação do tipo de PA	Volume máximo (m³)	Tipo de Intervenção (C – Construção / M – Manutenção)				
					2008	2009	2010	2011	2012
Santo Estêvão	-	-	-	-	-	-	-	-	-
		Sub-Total	-	-					

Quadro 352: Intervenção (construção, manutenção) na rede de pontos de água na freguesia de Seixo do Côa

Freguesia	ID_PA	Código do tipo de PA	Designação do tipo de PA	Volume máximo (m³)	Tipo de Intervenção (C – Construção / M – Manutenção)				
					2008	2009	2010	2011	2012
Seixo do Côa	-	-	-	-	-	-	-	-	-
		Sub-Total	-	-					

Quadro 353: Intervenção (construção, manutenção) na rede de pontos de água na freguesia de Sortelha

Freguesia	ID_PA	Código do tipo de PA	Designação do tipo de PA	Volume máximo (m³)	Tipo de Intervenção (C – Construção / M – Manutenção)				
					2008	2009	2010	2011	2012
Sortelha	-	-	-	-	-	-	-	-	-
		Sub-Total	-	-					

Quadro 354: Intervenção (construção, manutenção) na rede de pontos de água na freguesia de Soito

Freguesia	ID_PA	Código do tipo de PA	Designação do tipo de PA	Volume máximo (m³)	Tipo de Intervenção (C – Construção / M – Manutenção)				
					2008	2009	2010	2011	2012
	1455	214	Charca Escavada	9564,83	-	-	-	M	-
		Sub-Total	**2**	**9564,83**					

Quadro 355: Intervenção (construção, manutenção) na rede de pontos de água na freguesia de Vale da Éguas

Freguesia	ID_PA	Código do tipo de PA	Designação do tipo de PA	Volume máximo (m³)	Tipo de Intervenção (C – Construção / M – Manutenção)				
					2008	2009	2010	2011	2012
Vale das Éguas	**-**	-	-	-	-	-	-	-	-
		Sub-Total	-	-					

Quadro 356: Intervenção (construção, manutenção) na rede de pontos de água na freguesia de Vale de Espinho

Freguesia	ID_PA	Código do tipo de PA	Designação do tipo de PA	Volume máximo (m³)	Tipo de Intervenção (C – Construção / M – Manutenção)				
					2008	2009	2010	2011	2012
Vale de Espinho	1526	214	Charca Escavada	15454,33	-	M	-	-	-
	1529	212	Açude	1322,45	-	-	M	-	-
	1534	214	Charca Escavada	81191,7	-	-	M	-	-
	1536	214	Charca Escavada	11780,56	M	-	-	-	-
		Sub-Total	**4**	**109749,04**					

Quadro 357: Intervenção (construção, manutenção) na rede de pontos de água na freguesia de Vale Longo

Freguesia	ID_PA	Código do tipo de PA	Designação do tipo de PA	Volume máximo (m³)	Tipo de Intervenção (C – Construção / M – Manutenção)				
					2008	2009	2010	2011	2012
Valongo do Côa	-	-	-	-	-	-	-	-	-
		Sub-Total	-	-					

Quadro 358: Intervenção (construção, manutenção) na rede de pontos de água na freguesia de Vila Boa

Freguesia	ID_PA	Código do tipo de PA	Designação do tipo de PA	Volume máximo (m³)	Tipo de Intervenção (C – Construção / M – Manutenção)				
					2008	2009	2010	2011	2012
Vila Boa	-	-	-	-	-	-	-	-	-
		Sub-Total	-	-					

Quadro 359: Intervenção (construção, manutenção) na rede de pontos de água na freguesia de Vila do Touro

Freguesia	ID_PA	Código do tipo de PA	Designação do tipo de PA	Volume máximo (m³)	Tipo de Intervenção (C – Construção / M – Manutenção)				
					2008	2009	2010	2011	2012
Vila do Touro	-	-	-	-	-	-	-	-	-
		Sub-Total	-	-					

Quadro 360: Intervenção (construção, manutenção) na rede de pontos de água na freguesia de Vilar Maior

Freguesia	ID_PA	Código do tipo de PA	Designação do tipo de PA	Volume máximo (m³)	Tipo de Intervenção (C – Construção / M – Manutenção)				
					2008	2009	2010	2011	2012
Vilar Maior	-	-	-	-	-	-	-	-	-
		Sub-Total	-	-					

Total	**40**	**712 369,69**						

3.1.6 Metas, Responsabilidades e Orçamento

Nos próximos quadros vamos encontrar as metas e indicadores – aumento da resiliência do território aos incêndios florestais para o período de 2008 a 2012.

Quadro 361: Metas e indicadores – aumento da resiliência aos incêndios florestais na freguesia de Águas Belas

Freguesia	Acção	Área total	Metas	Unidades	Indicadores mensuráveis					Total	%
					2008	2009	2010	2011	2012		
Águas Belas	**Manutenção da rede secundária**	55,02	Manutenção com recurso a meios motomanuais	ha	4,46	0	7,67	0	8,56	**20,69**	**37,6**
			Manutenção com recurso a meios mecânicos		4,59	0	3,90	10,13	3,91	**22,53**	**40,9**
			DRO		1,52	0	0	4,71	0	**6,23**	**11,3**
			QQQ		4,69	0	0	0	0	**4,69**	**8,5**
			SAR		0,17	0	0	0	0	**0,17**	**0,31**
			GAG		0	0	0,49	0	0	**0,49**	**0,89**
			RRR		0	0	0,22	0	0	**0,22**	**0,40**
	Manutenção da rede primária	67,7	Manutenção com recurso a meios motomanuais	ha	0	0	24,4	0	0	**24,4**	**36,0**
			Manutenção com recurso a meios mecânicos		0	0	36,9	0	0	**36,9**	**54,5**
			DRO		0	0	6,4	0	0	**6,4**	**9,5**
	Construção da Rede viária	0	1ª ordem (A e B)	m	0	0	0	0	0	**0**	**0**
			2ª ordem								
			3ª ordem								
	Manutenção da Rede viária	150,61	1ª ordem (A e B)	m	0	0	0	0	0	**0**	**0**
			2ª ordem		0	0	0	0	0	**0**	**0**
			3ª ordem		0	150,61	0	0	0	**150,61**	**100**
	Construção de pontos de água	0	Instalação com recurso a meios mecânicos	m3	0	0	0	0	0	**0**	**0**
	Manutenção de pontos de água	0	Com meios mecânicos	m3	0	0	0	0	0	**0**	**0**

Quadro 362: Metas e indicadores – aumento da resiliência aos incêndios florestais na freguesia de Aldeia do Bispo

Freguesia	Acção	Área total	Metas	Unidades	Indicadores mensuráveis					Total	%
					2008	2009	2010	2011	2012		
Aldeia do Bispo	**Manutenção da rede secundária**	27,49	Manutenção com recurso a meios motomanuais	ha	3,62	0	6,58	1,14	4,11	**15,45**	**56,2**
			Manutenção com recurso a meios mecânicos		2,85	0	1,93	0,51	3,0	**8,29**	**30,2**
			DRO		0	0	0	1,22	1,26	**2,48**	**9,0**
			DDD		0	0	0	0	0,27	**0,27**	**0,98**
			SAR		0	0	0	0	0	**0**	**0**
			GAG		0,08	0	0	0	0	**0,08**	**0,29**
			RRR		0,92	0	0	0	0	**0,92**	**3,34**
	Manutenção da rede primária	24,6	Manutenção com recurso a meios motomanuais	ha	0	14,2	0	0	0	**14,2**	**57,7**
			Manutenção com recurso a meios mecânicos		0	9,3	0	0	0	**9,3**	**37,8**
			RRR		0	1,1	0	0	0	**1,1**	**4,5**
	Construção da Rede viária	0	1ª ordem (A e B)	m	0	0	0	0	0	**0**	**0**
			2ª ordem								
			3ª ordem								
	Manutenção da Rede viária	1350,6	1ª ordem (A e B)	m	0	0	1350,6	0	0	**1350,6**	**100**
			2ª ordem		0	0	0	0	0	**0**	**0**
			3ª ordem		0	0	0	0	0	**0**	**0**
	Construção de pontos de água	0	Instalação com recurso a meios mecânicos	m3	0	0	0	0	0	**0**	**0**
	Manutenção de pontos de água	14023,02	Com meios mecânicos	m3		0	0	14023,02	0	**14023,02**	**100**

Quadro 363: Metas e indicadores – aumento da resiliência aos incêndios florestais na freguesia de Aldeia da Ponte

Freguesia	Acção	Área total	Metas	Unidades	Indicadores mensuráveis					Total	%
					2008	2009	2010	2011	2012		
Aldeia da Ponte	**Manutenção da rede secundária**	48,55	Manutenção com recurso a meios motomanuais	ha	0,76	0	0	1,60	0	**2,36**	**4,9**
			Manutenção com recurso a meios mecânicos		26,68	7,79	0	1,92	1,5	**37,89**	**78,0**
			DRO		3,0	0	0	0	1,56	**4,56**	**9,4**
			GSI		2,31	0	0	0	0	**2,31**	**4,8**
			SAR		0	0	0	0	0	**0**	**0**
			GAG		0,43	0	0	0	0	**0,43**	**0,89**
			RRR		0,35	0	0	0,65	0	**1,0**	**2,1**
	Manutenção da rede primária	17,17	Manutenção com recurso a meios motomanuais	ha	0	0	1,5	0	0	**1,5**	**8,7**
			Manutenção com recurso a meios mecânicos		0	0	13,0	0	0	**13,0**	**75,7**
			DRO		0	0	2,0	0	0	**2,0**	**11,6**
			QQQ		0	0	0,30	0	0	**0,30**	**1,75**
			RRR		0	0	0,30	0	0	**0,30**	**1,75**
	Construção da Rede viária	0	1ª ordem (A e B)	m	0	0	0	0	0	**0**	**0**
			2ª ordem								
			3ª ordem								
	Manutenção da Rede viária	2749,0	1ª ordem (A e B)	m	0	548,5	0	0	0	**548,5**	**20**
			2ª ordem		0	1549,1	0	0	0	**1549,1**	**56,4**
			3ª ordem		0	651,4	0	0	0	**651,4**	**23,7**
	Construção de pontos de água	0	Instalação com recurso a meios mecânicos	m3	0	0	0	0	0	**0**	**0**
	Manutenção de pontos de água	9246,9	Com meios mecânicos	m3	0	0	9246,9	0	0	**9246,9**	**100**

Quadro 364: Metas e indicadores – aumento da resiliência aos incêndios florestais na freguesia de Aldeia da Ribeira

Freguesia	Acção	Área total	Metas	Unidades	Indicadores mensuráveis					Total	%
					2008	2009	2010	2011	2012		
Aldeia da Ribeira	**Manutenção da rede secundária**	39,4	Manutenção com recurso a meios motomanuais	ha	2,85	0,72	0	0	0,05	**3,62**	**9,2**
			Manutenção com recurso a meios mecânicos		15,12	5,65	3,97	0	2,96	**27,7**	**70,3**
			DRO		1,49	0,76	2,12	0	1,18	**5,55**	**14,1**
			GSI		0	0	0	0	0	**0**	**0**
			SAR		0	0	0	0	0	**0**	**0**
			GAG		0	0	0	0	0	**0**	**0**
			RRR		0,06	2,33	0,14	0	0	**2,53**	**6,42**
	Manutenção da rede primária	29,33	Manutenção com recurso a meios motomanuais	ha	0	0	1,41	0	0	**1,41**	**4,8**
			Manutenção com recurso a meios mecânicos		0	0	27,8	0	0	**27,8**	**94,8**
			DRO		0	0	0,12	0	0	**0,12**	**0,41**
	Construção da Rede viária	0	1ª ordem (A e B)	m	0	0	0	0	0	**0**	**0**
			2ª ordem								
			3ª ordem								
	Manutenção da Rede viária	8448,5	1ª ordem (A e B)	m	0	0	3151,6	0	0	**3151,6**	**37,3**
			2ª ordem		0	0	1153,3	0	0	**1153,3**	**13,7**
			3ª ordem		0	0	4143,6	0	0	**4143,6**	**49,0**
	Construção de pontos de água	0	Instalação com recurso a meios mecânicos	m3	0	0	0	0	0	**0**	**0**
	Manutenção de pontos de água	0	Com meios mecânicos	m3	0	0	0	0	0	**0**	**0**

Quadro 365: Metas e indicadores – aumento da resiliência aos incêndios florestais na freguesia de Aldeia de Santo António

Freguesia	Acção	Área total	Metas	Unidades	Indicadores mensuráveis					Total	%
					2008	2009	2010	2011	2012		
Aldeia de Santo António	**Manutenção da rede secundária**	95,07	Manutenção com recurso a meios motomanuais	ha	3,69	0	1,04	1,96	0	**6,69**	**7,03**
			Manutenção com recurso a meios mecânicos		18,01	27,19	11,3	17,33	3,11	**76,94**	**81,0**
			DRO		1,39	6,7	0	0	0,07	**8,16**	**8,6**
			QQQ		0,19	0	0	0	0	**0,19**	**0,20**
			SAR		0	0	0	0	0	**0**	**0**
			GAG		0	0	0	0	0	**0**	**0**
			RRR		0,37	0,98	1,65	0	0,09	**3,09**	**3,25**
	Manutenção da rede primária	51,46	Manutenção com recurso a meios motomanuais	ha	0	3,7	0	0	0	**3,7**	**7,2**
			Manutenção com recurso a meios mecânicos		0	44,9	0	0	0	**44,9**	**87,3**
			DRO		0	2,2	0	0	0	**2,2**	**4,3**
			RRR		0	0,66	0	0	0	**0,66**	**1,3**
	Construção da Rede viária	0	1ª ordem (A e B)	m	0	0	0	0	0	**0**	**0**
			2ª ordem								
			3ª ordem								
	Manutenção da Rede viária	2685,2	1ª ordem (A e B)	m	0	0	0	0	0	**0**	**0**
			2ª ordem		0	0	0	0	0	**0**	**0**
			3ª ordem		0	0	0	2685,2	0	**2685,2**	**100**
	Construção de pontos de água	0	Instalação com recurso a meios mecânicos	m3	0	0	0	0	0	**0**	**0**
	Manutenção de pontos de água	7786	Com meios mecânicos	m3	0	4995	0	2791	0	**7786**	**100**

Quadro 366: Metas e indicadores – aumento da resiliência aos incêndios florestais na freguesia de Aldeia Velha

Freguesia	Acção	Área total	Metas	Unidades	Indicadores mensuráveis					Total	%
					2008	2009	2010	2011	2012		
Aldeia Velha	**Manutenção da rede secundária**	81,21	Manutenção com recurso a meios motomanuais	ha	0	2,0	0,16	0	0,38	**2,54**	**3,13**
			Manutenção com recurso a meios mecânicos		0	28,61	16,49	19,93	12,7	**77,73**	**95,7**
			DRO		0	0	0,72	0	0	**0,72**	**0,89**
			DDD		0	0	0,17	0	0	**0,17**	**0,21**
			SAR		0	0	0	0	0	**0**	**0**
			GAG		0	0	0	0	0,05	**0,05**	**0,06**
			RRR		0	0	0	0	0	**0**	**0**
	Manutenção da rede primária	7,22	Manutenção com recurso a meios motomanuais	ha	0	0,29	0	0	0	**0,29**	**4,02**
			Manutenção com recurso a meios mecânicos		0	3,78	0	0	0	**3,78**	**52,4**
			DRO		0	1,9	0	0	0	**1,9**	**26,3**
			QQQ		0	0,88	0	0	0	**0,88**	**12,2**
			RRR		0	0,37	0	0	0	**0,37**	**5,12**
	Construção da Rede viária	0	1ª ordem (A e B)	m	0	0	0	0	0	**0**	**0**
			2ª ordem								
			3ª ordem								
	Manutenção da Rede viária	0	1ª ordem (A e B)	m	0	0	0	0	0	**0**	**0**
			2ª ordem		0	0	0	0	0	**0**	**0**
			3ª ordem		0	0	0	0	0	**0**	**0**
	Construção de pontos de água	0	Instalação com recurso a meios mecânicos	m3	0	0	0	0	0	**0**	**0**
	Manutenção de pontos de água	18346,14	Com meios mecânicos	m3	0	15027,83	3225,68	92,63	0	**18346,14**	**100**

Quadro 367: Metas e indicadores – aumento da resiliência aos incêndios florestais na freguesia de Alfaiates

Freguesia	Acção	Área total	Metas	Unidades	Indicadores mensuráveis					Total	%
					2008	2009	2010	2011	2012		
Alfaiates	**Manutenção da rede secundária**	67,38	Manutenção com recurso a meios motomanuais	ha	0	0,64	0	1,81	2,82	**5,27**	**7,82**
			Manutenção com recurso a meios mecânicos		6,85	12,12	8,41	14,69	18,98	**61,05**	**90,6**
			DRO		0	0	0,71	0	0	**0,71**	**1,05**
			DDD		0	0	0	0	0	**0**	**0**
			SAR		0	0	0	0	0	**0**	**0**
			QQQ		0	0	0,17	0	0	**0,17**	**0,25**
			RRR		0	0	0,18	0	0	**0,18**	**0,27**
	Manutenção da rede primária	24,96	Manutenção com recurso a meios motomanuais	ha	0	0	2,14	0	0	**2,14**	**8,57**
			Manutenção com recurso a meios mecânicos		0	0	22,0	0	0	**22,0**	**88,1**
			DRO		0	0	0,82	0	0	**0,82**	**3,3**
	Construção da Rede viária	0	1ª ordem (A e B)	m	0	0	0	0	0	**0**	**0**
			2ª ordem								
			3ª ordem								
	Manutenção da Rede viária	665,7	1ª ordem (A e B)	m	0	665,7	0	0	0	**665,7**	**100**
			2ª ordem		0	0	0	0	0	**0**	**0**
			3ª ordem		0	0	0	0	0	**0**	**0**
	Construção de pontos de água	0	Instalação com recurso a meios mecânicos	m3	0	0	0	0	0	**0**	**0**
	Manutenção de pontos de água	18249,73	Com meios mecânicos	m3	8587,1	9662,63	0	0	0	**18249,73**	**100**

Quadro 368: Metas e indicadores – aumento da resiliência aos incêndios florestais na freguesia de Badamalos

Freguesia	Acção	Área total	Metas	Unidades	Indicadores mensuráveis					Total	%
					2008	2009	2010	2011	2012		
Badamalos	**Manutenção da rede secundária**	13,93	Manutenção com recurso a meios motomanuais	ha	4,45	1,26	0	1,82	0	**7,53**	**54,1**
			Manutenção com recurso a meios mecânicos		1,61	2,08	0	1,61	0	**5,3**	**38,0**
			DRO		0,51	0	0	0,51	0	**1,02**	**7,32**
			DDD		0	0	0	0	0	**0**	**0**
			SAR		0	0	0	0	0	**0**	**0**
			QQQ		0	0	0	0	0	**0**	**0**
			RRR		0,08	0	0	0	0	**0,08**	**0,57**
	Manutenção da rede primária	25,04	Manutenção com recurso a meios motomanuais	ha	0	0	0	21,62	0	**21,62**	**86,3**
			Manutenção com recurso a meios mecânicos		0	0	0	2,68	0	**2,68**	**10,7**
			RRR		0	0	0	0,74	0	**0,74**	**3,0**
	Construção da Rede viária	0	1ª ordem (A e B)	m	0	0	0	0	0	**0**	**0**
			2ª ordem								
			3ª ordem								
	Manutenção da Rede viária	5643,1	1ª ordem (A e B)	m	0	0	0	0	0	**0**	**0**
			2ª ordem		0	0	3659,1	0	0	**3659,1**	**64,8**
			3ª ordem		0	0	0	1984,0	0	**1984,0**	**35,2**
	Construção de pontos de água	0	Instalação com recurso a meios mecânicos	m3	0	0	0	0	0	**0**	**0**
	Manutenção de pontos de água	0	Com meios mecânicos	m3	0	0	0	0	0	**0**	**0**

Quadro 369: Metas e indicadores – aumento da resiliência aos incêndios florestais na freguesia de Baraçal

Freguesia	Acção	Área total	Metas	Unidades	Indicadores mensuráveis					Total	%
					2008	2009	2010	2011	2012		
Baraçal	**Manutenção da rede secundária**	47,42	Manutenção com recurso a meios motomanuais	ha	0,25	3,19	5,17	0	0,25	**8,86**	**18,7**
			Manutenção com recurso a meios mecânicos		6,45	16,9	7,12	0	2,27	**32,74**	**69,0**
			DRO		0,66	0,33	0,72	0	0,6	**2,31**	**4,9**
			GAG		0	0	1,41	0	0	**1,41**	**2,97**
			SAR		0	0	0	0	0	**0**	**0**
			QQQ		0	0	0	0	0	**0**	**0**
			RRR		0,21	0	1,89	0	0	**2,1**	**4,42**
	Manutenção da rede primária	31,4	Manutenção com recurso a meios mecânicos	ha	0	0	0	27,5	0	**27,5**	**87,6**
			DRO		0	0	0	3,9	0	**3,9**	**12,4**
	Construção da Rede viária	0	1ª ordem (A e B)	m	0	0	0	0	0	**0**	**0**
			2ª ordem								
			3ª ordem								
	Manutenção da Rede viária	2527,4	1ª ordem (A e B)	m	0	0	543,5	0	0	**543,5**	**21,5**
			2ª ordem		0	0	0	0	0	**0**	**0**
			3ª ordem		0	0	1983,9	0	0	**1983,9**	**78,5**
	Construção de pontos de água	0	Instalação com recurso a meios mecânicos	m3	0	0	0	0	0	**0**	**0**
	Manutenção de pontos de água	0	Com meios mecânicos	m3	0	0	0	0	0	**0**	**0**

Quadro 370: Metas e indicadores – aumento da resiliência aos incêndios florestais na freguesia de Bendada

Freguesia	Acção	Área total	Metas	Unidades	Indicadores mensuráveis					Total	%
					2008	2009	2010	2011	2012		
Bendada	**Manutenção da rede secundária**	54,28	Manutenção com recurso a meios motomanuais	ha	11,96	0	4,83	10,18	15,94	**42,91**	**79,0**
			Manutenção com recurso a meios mecânicos		1,81	0	4,67	2,4	1,38	**8,45**	**15,6**
			DRO		0,3	0	1,41	0	0	**1,41**	**2,59**
			GAG		0,79	0	0	0	0	**0**	**0**
			SAR		0,58	0	0	0	0	**0**	**0**
			QQQ		0	0	0	0	0	**0**	**0**
			RRR		0	0	0	0	1,51	**1,51**	**2,78**
	Manutenção da rede primária	46,57	Manutenção com recurso a meios motomanuais	ha	0	0	0	35,3	0	**35,3**	**75,8**
			Manutenção com recurso a meios mecânicos		0	0	0	1,87	0	**1,87**	**4,02**
			DRO		0	0	0	2,7	0	**2,7**	**5,8**
			GAG		0	0	0	6,7	0	**6,7**	**14,4**
	Construção da Rede viária	0	1ª ordem (A e B)	m	0	0	0	0	0	**0**	**0**
			2ª ordem								
			3ª ordem								
	Manutenção da Rede viária	8752,14	1ª ordem (A e B)	m	0	0	748,14	0	0	**748,14**	**8,5**
			2ª ordem		0	0	3161,0	3161,0	0	**6322,0**	**72,2**
			3ª ordem		0	0	1682,0	0	0	**1682,0**	**19,2**
	Construção de pontos de água	0	Instalação com recurso a meios mecânicos	m3	0	0	0	0	0	**0**	**0**
	Manutenção de pontos de água	7785,04	Com meios mecânicos	m3	0	4012,96	3772,08	0	0	**7785,04**	**100**

Quadro 371: Metas e indicadores – aumento da resiliência aos incêndios florestais na freguesia de Bismula

Freguesia	Acção	Área total	Metas	Unidades	Indicadores mensuráveis					Total	%
					2008	2009	2010	2011	2012		
Bismula	**Manutenção da rede secundária**	26,87	Manutenção com recurso a meios motomanuais	ha	2,98	0	0	0	2,98	**5,96**	**22,2**
			Manutenção com recurso a meios mecânicos		7,36	0,83	8,28	0	3,50	**19,97**	**74,3**
			DRO		0,68	0	0	0	0,26	**0,94**	**3,50**
			GAG		0	0	0	0	0	**0**	**0**
			SAR		0	0	0	0	0	**0**	**0**
			QQQ		0	0	0	0	0	**0**	**0**
			RRR		0	0	0	0	0	**0**	**0**
	Manutenção da rede primária	35,55	Manutenção com recurso a meios mecânicos	ha	0	31,8	0	0	0	**31,8**	**89,5**
			DRO		0	2,5	0	0	0	**2,5**	**7,0**
			RRR		0	1,25	0	0	0	**1,25**	**3,52**
	Construção da Rede viária	0	1ª ordem (A e B)	m	0	0	0	0	0	**0**	**0**
			2ª ordem								
			3ª ordem								
	Manutenção da Rede viária	1631,3	1ª ordem (A e B)	m	0	0	0	0	0	**0**	**0**
			2ª ordem		0	0	0	0	0	**0**	**0**
			3ª ordem		0	0	1631,3	0	0	**1631,3**	**100**
	Construção de pontos de água	0	Instalação com recurso a meios mecânicos	m3	0	0	0	0	0	**0**	**0**
	Manutenção de pontos de água	1407,77	Com meios mecânicos	m3	0	0	0	1407,77	0	**1407,77**	**100**

Quadro 372: Metas e indicadores – aumento da resiliência aos incêndios florestais na freguesia de Casteleiro

Freguesia	Acção	Área total	Metas	Unidades	Indicadores mensuráveis					Total	%
					2008	2009	2010	2011	2012		
Casteleiro	**Manutenção da rede secundária**	26,72	Manutenção com recurso a meios motomanuais	ha	5,76	8,62	0	0	0,17	**14,55**	**54,5**
			Manutenção com recurso a meios mecânicos		3,8	3,09	0	0	2,26	**9,15**	**34,2**
			DRO		0,43	0,27	0	0	0,26	**0,96**	**3,6**
			GSI		1,74	0	0	0	0	**1,74**	**6,5**
			SAR		0	0	0	0	0	**0**	**0**
			QQQ		0,16	0	0	0	0,16	**0,32**	**1,20**
			RRR		0	0	0	0	0	**0**	**0**
	Manutenção da rede primária	28,05	Manutenção com recurso a meios motomanuais	ha	0	0	6,14	0	0	**6,14**	**21,9**
			Manutenção com recurso a meios mecânicos		0	0	9,76	0	0	**9,76**	**34,8**
			DRO		0	0	0,96	0	0	**0,96**	**3,42**
			GSI		0	0	2,2	0	0	**2,2**	**7,8**
			QQQ		0	0	0,79	0	0	**0,79**	**2,82**
			RRR		0	0	8,2	0	0	**8,2**	**29,2**
	Construção da Rede viária	0	1ª ordem (A e B)	m	0	0	0	0	0	**0**	**0**
			2ª ordem								
			3ª ordem								
	Manutenção da Rede viária	2987,5	1ª ordem (A e B)	m	0	0	0	0	0	**0**	**0**
			2ª ordem		0	0	0	2557,5	0	**2557,5**	**85,6**
			3ª ordem		0	0	0	430,0	0	**430,0**	**14,4**

Freguesia	Acção	Área total	Metas	Unidades	Indicadores mensuráveis					Total	%
					2008	2009	2010	2011	2012		
Casteleiro	**Construção de pontos de água**	0	Instalação com recurso a meios mecânicos	m3	0	0	0	0	0	**0**	**0**
	Manutenção de pontos de água	422844	Com meios mecânicos	m3	0	37492	385352	0	0	**422844**	**100**

Quadro 373: Metas e indicadores – aumento da resiliência aos incêndios florestais na freguesia de Cerdeira

Freguesia	Acção	Área total	Metas	Unidades	Indicadores mensuráveis					Total	%
					2008	2009	2010	2011	2012		
Cerdeira	**Manutenção da rede secundária**	53,4	Manutenção com recurso a meios motomanuais	ha	6,84	0	8,64	0	0,11	**15,59**	**29,2**
			Manutenção com recurso a meios mecânicos		12,34	4,64	2,60	7,50	4,9	**31,98**	**60,0**
			DRO		1,29	0	0	3,23	0,82	**5,34**	**10,0**
			GSI		0	0	0	0	0	**0**	**0**
			SAR		0	0	0	0	0	**0**	**0**
			QQQ		0	0	0	0	0	**0**	**0**
			RRR		0,49	0	0	0	0	**0,49**	**0,92**
	Manutenção da rede primária	38,67	Manutenção com recurso a meios motomanuais	ha	0	0	0	14,2	0	**14,2**	**36,7**
			Manutenção com recurso a meios mecânicos		0	0	0	23,62	0	**23,62**	**61,1**
			DRO		0	0	0	0,63	0	**0,63**	**1,6**
			RRR		0	0	0	0,22	0	**0,22**	**0,57**
	Construção da Rede viária	0	1ª ordem (A e B)	m	0	0	0	0	0	**0**	**0**
			2ª ordem								
			3ª ordem								
	Manutenção da Rede viária	9544,6	1ª ordem (A e B)	m	0	0	2360,4	0	0	**2360,4**	**24,7**
			2ª ordem		0	0	1706,8	0	0	**1706,8**	**17,9**
			3ª ordem		0	0	0	5477,4	0	**5477,4**	**57,4**
	Construção de pontos de água	0	Instalação com recurso a meios mecânicos	m3	0	0	0	0	0	**0**	**0**
	Manutenção de pontos de água	9105,9	Com meios mecânicos	m3	0	7971,6	1134,32	0	0	**9105,92**	**100**

Quadro 374: Metas e indicadores – aumento da resiliência aos incêndios florestais na freguesia de Fóios

Freguesia	Acção	Área total	Metas	Unidades	Indicadores mensuráveis					Total	%
					2008	2009	2010	2011	2012		
Fóios	**Manutenção da rede secundária**	35,59	Manutenção com recurso a meios motomanuais	ha	1,61	5,64	0	0	0	**7,25**	**20,4**
			Manutenção com recurso a meios mecânicos		5,64	1,4	0	14,25	0	**21,29**	**59,8**
			DRO		2,03	0	0	0	0	**2,03**	**5,70**
			GAG		2,34	0	0	0	0	**2,34**	**6,57**
			SAR		0	0	0	0	0	**0**	**0**
			QQQ		0	0	0	0	0	**0**	**0**
			RRR		0,38	0	0	2,30	0	**2,68**	**7,53**
	Manutenção da rede primária	29,14	Manutenção com recurso a meios motomanuais	ha	0	9,44	0	0	0	**9,44**	**32,4**
			Manutenção com recurso a meios mecânicos		0	7,7	0	0	0	**7,7**	**26,4**
			GSI		0	12,0	0	0	0	**12,0**	**41,2**
	Construção da Rede viária	0	1ª ordem (A e B)	m	0	0	0	0	0	**0**	**0**
			2ª ordem								
			3ª ordem								
	Manutenção da Rede viária	8955,8	1ª ordem (A e B)	m	0	0	6910,1	0	0	**6910,1**	**77,2**
			2ª ordem		0	0	2045,7	0	0	**2045,7**	**22,8**
			3ª ordem		0	0	0	0	0	**0**	**100**
	Construção de pontos de água	0	Instalação com recurso a meios mecânicos	m3	0	0	0	0	0	**0**	**0**
	Manutenção de pontos de água	5632,26	Com meios mecânicos	m3	0	4055,75	1576,51	0	0	**5632,26**	**100**

Quadro 375: Metas e indicadores – aumento da resiliência aos incêndios florestais na freguesia de Forcalhos

Freguesia	Acção	Área total	Metas	Unidades	Indicadores mensuráveis					Total	%
					2008	2009	2010	2011	2012		
Forcalhos	**Manutenção da rede secundária**	28,16	Manutenção com recurso a meios motomanuais	ha	0	1,16	0	0,72	0	**1,88**	**6,67**
			Manutenção com recurso a meios mecânicos		0	11,52	4,61	7,03	0	**23,16**	**82,2**
			DRO		0	0	0	0	0	**0**	**0**
			GAG		0	0,41	0	0	0	**0,41**	**1,5**
			GSI		0	2,54	0	0	0	**2,54**	**9,0**
			QQQ		0	0	0	0	0	**0**	**0**
			RRR		0	0	0	0,17	0	**0,17**	**0,60**
	Manutenção da rede primária	0	Manutenção com recurso a meios motomanuais	ha	0	0	0	0	0	**0**	**0**
	Construção da Rede viária	0	1ª ordem (A e B)	m	0	0	0	0	0	**0**	**0**
			2ª ordem								
			3ª ordem								
	Manutenção da Rede viária	0	1ª ordem (A e B)	m	0	0	0	0	0	**0**	**0**
			2ª ordem		0	0	0	0	0	**0**	**0**
			3ª ordem		0	0	0	0	0	**0**	**0**
	Construção de pontos de água	0	Instalação com recurso a meios mecânicos	m3	0	0	0	0	0	**0**	**0**
	Manutenção de pontos de água	1493,86	Com meios mecânicos	m3	0	0	1493,86	0	0	**1493,86**	**100**

Quadro 376: Metas e indicadores – aumento da resiliência aos incêndios florestais na freguesia de Lageosa da Raia

Freguesia	Acção	Área total	Metas	Unidades	Indicadores mensuráveis					Total	%
					2008	2009	2010	2011	2012		
Lageosa da Raia	**Manutenção da rede secundária**	93,01	Manutenção com recurso a meios motomanuais	ha	0,5	0	6,42	1,85	0	**8,77**	**9,42**
			Manutenção com recurso a meios mecânicos		71,65	5,11	3,31	1,27	0	**81,34**	**87,5**
			DRO		0,55	0	0	0	0	**0,55**	**0,59**
			GAG		1,91	0	0	0	0	**1,91**	**2,1**
			GSI		0,44	0	0	0	0	**0,44**	**0,47**
			QQQ		0	0	0	0	0	**0**	**0**
			RRR		0	0	0	0	0	**0**	**0**
	Manutenção da rede primária	15,53	Manutenção com recurso a meios mecânicos	ha	0	9,52	0	0	0	**9,52**	**61,3**
			DRO		0	0,91	0	0	0	**0,91**	**5,86**
			GSI		0	1,9	0	0	0	**1,9**	**12,2**
			QQQ		0	3,2	0	0	0	**3,2**	**20,6**
	Construção da Rede viária	0	1ª ordem (A e B)	m	0	0	0	0	0	**0**	**0**
			2ª ordem								
			3ª ordem								
	Manutenção da Rede viária	0	1ª ordem (A e B)	m	0	0	0	0	0	**0**	**0**
			2ª ordem		0	0	0	0	0	**0**	**0**
			3ª ordem		0	0	0	0	0	**0**	**0**
	Construção de pontos de água	0	Instalação com recurso a meios mecânicos	m3	0	0	0	0	0	**0**	**0**
	Manutenção de pontos de água	0	Com meios mecânicos	m3	0	0	0	0	0	**0**	**0**

Quadro 377: Metas e indicadores – aumento da resiliência aos incêndios florestais na freguesia de Lomba

Freguesia	Acção	Área total	Metas	Unidades	Indicadores mensuráveis					Total	%
					2008	2009	2010	2011	2012		
Lomba	**Manutenção da rede secundária**	8,51	Manutenção com recurso a meios motomanuais	ha	0,13	0	0	0	0	**0,13**	**1,53**
			Manutenção com recurso a meios mecânicos		1,32	0,97	4,06	0	0	**6,35**	**74,6**
			DRO		0,41	0	1,62	0	0	**2,03**	**23,9**
			GAG		0	0	0	0	0	**0**	**0**
			GSI		0	0	0	0	0	**0**	**0**
			QQQ		0	0	0	0	0	**0**	**0**
			RRR		0	0	0	0	0	**0**	**0**
	Manutenção da rede primária	5,4	Manutenção com recurso a meios motomanuais	ha	0	0	0	0,73	0	**0,73**	**13,5**
			Manutenção com recurso a meios mecânicos		0	0	0	4,42	0	**4,42**	**81,9**
			DRO		0	0	0	0,25	0	**0,25**	**4,6**
	Construção da Rede viária	0	1ª ordem (A e B)	m	0	0	0	0	0	**0**	**0**
			2ª ordem								
			3ª ordem								
	Manutenção da Rede viária	0	1ª ordem (A e B)	m	0	0	0	0	0	**0**	**0**
			2ª ordem		0	0	0	0	0	**0**	**0**
			3ª ordem		0	0	0	0	0	**0**	**0**
	Construção de pontos de água	0	Instalação com recurso a meios mecânicos	m3	0	0	0	0	0	**0**	**0**
	Manutenção de pontos de água	2889,49	Com meios mecânicos	m3	0	2889,49	0	0	0	**2889,49**	**100**

Quadro 378: Metas e indicadores – aumento da resiliência aos incêndios florestais na freguesia de Malcata

Freguesia	Acção	Área total	Metas	Unidades	Indicadores mensuráveis					Total	%
					2008	2009	2010	2011	2012		
Malcata	**Manutenção da rede secundária**	29,58	Manutenção com recurso a meios motomanuais	ha	0	0,32	0	0	0	**0,32**	**1,1**
			Manutenção com recurso a meios mecânicos		6,6	19,92	0	0	0	**26,52**	**89,7**
			DRO		2,12	0	0	0	0	**2,12**	**7,17**
			AAA		0,62	0	0	0	0	**0,62**	**2,1**
			GSI		0	0	0	0	0	**0**	**0**
			QQQ		0	0	0	0	0	**0**	**0**
			RRR		0	0	0	0	0	**0**	**0**
	Manutenção da rede primária	5,4	Manutenção com recurso a meios motomanuais	ha	0	0,73	0	0	0	**0,73**	**13,5**
			Manutenção com recurso a meios mecânicos		0	4,42	0	0	0	**4,42**	**81,9**
			DRO		0	0,25	0	0	0	**0,25**	**4,63**
	Construção da Rede viária	0	1ª ordem (A e B)	m	0	0	0	0	0	**0**	**0**
			2ª ordem								
			3ª ordem								
	Manutenção da Rede viária	5035,6	1ª ordem (A e B)	m	0	0	0	5035,6	0	**5035,6**	**100**
			2ª ordem		0	0	0	0	0	**0**	**0**
			3ª ordem		0	0	0	0	0	**0**	**0**
	Construção de pontos de água	0	Instalação com recurso a meios mecânicos	m3	0	0	0	0	0	**0**	**0**
	Manutenção de pontos de água	1880,93	Com meios mecânicos	m3	0	357,02	1523,91	0	0	**1880,93**	**100**

Quadro 379: Metas e indicadores – aumento da resiliência aos incêndios florestais na freguesia de Moita

Freguesia	Acção	Área total	Metas	Unidades	Indicadores mensuráveis					Total	%
					2008	2009	2010	2011	2012		
Moita	**Manutenção da rede secundária**	29,27	Manutenção com recurso a meios motomanuais	ha	3,19	3,87	6,15	2,14	1,64	**16,99**	**58,0**
			Manutenção com recurso a meios mecânicos		2,68	0,49	0	4,43	1,97	**9,57**	**32,7**
			DRO		0,07	0	0	0	0,07	**0,14**	**0,48**
			GAG		0,60	1,25	0	0	0,60	**2,45**	**8,4**
			GSI		0	0	0	0	0	**0**	**0**
			QQQ		0	0	0	0	0	**0**	**0**
			RRR		0,06	0	0	0	0,06	**0,12**	**0,41**
	Manutenção da rede primária	26,01	Manutenção com recurso a meios motomanuais	ha	0	0	20,9	0	0	**20,9**	**80,4**
			Manutenção com recurso a meios mecânicos		0	0	5,11	0	0	**5,11**	**19,6**
	Construção da Rede viária	0	1ª ordem (A e B)	m	0	0	0	0	0	**0**	**0**
			2ª ordem								
			3ª ordem								
	Manutenção da Rede viária	2526,0	1ª ordem (A e B)	m	0	0	0	0	0	**0**	**0**
			2ª ordem		0	0	0	0	0	**0**	**0**
			3ª ordem		0	0	2526,0	0	0	**2526,0**	**100**
	Construção de pontos de água	0	Instalação com recurso a meios mecânicos	m3	0	0	0	0	0	**0**	**0**
	Manutenção de pontos de água	0	Com meios mecânicos	m3	0	0	0	0	0	**0**	**0**

Quadro 380: Metas e indicadores – aumento da resiliência aos incêndios florestais na freguesia de Nave

Freguesia	Acção	Área total	Metas	Unidades	Indicadores mensuráveis					Total	%
					2008	2009	2010	2011	2012		
Nave	**Manutenção da rede secundária**	40,95	Manutenção com recurso a meios motomanuais	ha	4,15	0,72	0	0	3,92	**8,79**	**21,5**
			Manutenção com recurso a meios mecânicos		14,15	7,52	1,32	0,41	2,93	**26,33**	**64,3**
			DRO		1,33	3,30	0	0	0,21	**4,84**	**11,8**
			GAG		0	0,54	0	0	0	**0,54**	**1,32**
			GSI		0	0	0	0	0	**0**	**0**
			QQQ		0	0	0	0	0	**0**	**0**
			RRR		0,45	0	0	0	0	**0,45**	**1,1**
	Manutenção da rede primária	32,16	Manutenção com recurso a meios motomanuais	ha	0	0	1,26	0	0	**1,26**	**3,92**
			Manutenção com recurso a meios mecânicos		0	0	19,5	0	0	**19,5**	**60,6**
			DRO		0	0	11,4	0	0	**11,4**	**35,4**
	Construção da Rede viária	0	1ª ordem (A e B)	m	0	0	0	0	0	**0**	**0**
			2ª ordem								
			3ª ordem								
	Manutenção da Rede viária	7566,0	1ª ordem (A e B)	m	0	0	3536,0	0	0	**3536,0**	**46,7**
			2ª ordem		0	0	2383,2	0	0	**2383,2**	**31,5**
			3ª ordem		0	0	0	1646,8	0	**1646,8**	**21,8**
	Construção de pontos de água	0	Instalação com recurso a meios mecânicos	m3	0	0	0	0	0	**0**	**0**
	Manutenção de pontos de água	0	Com meios mecânicos	m3	0	0	0	0	0	**0**	**0**

Quadro 381: Metas e indicadores – aumento da resiliência aos incêndios florestais na freguesia de Penalobo

Freguesia	Acção	Área total	Metas	Unidades	Indicadores mensuráveis					Total	%
					2008	2009	2010	2011	2012		
Penalobo	**Manutenção da rede secundária**	35,29	Manutenção com recurso a meios motomanuais	ha	14,35	6,51	0	0	2,57	**23,43**	**66,4**
			Manutenção com recurso a meios mecânicos		0	2,52	0	0	0	**2,52**	**7,14**
			DRO		0,75	0	0	0	0	**0,75**	**2,13**
			GAG		0,81	0	0	0	0,81	**1,62**	**4,6**
			GSI		1,04	0	0	0	0	**1,04**	**2,9**
			QQQ		0,18	0	0	0	0,18	**0,36**	**1,0**
			RRR		2,71	0	0	0	2,71	**5,42**	**15,4**
			SAR		0,15	0	0	0	0	**0,15**	**0,43**
	Manutenção da rede primária	10,35	Manutenção com recurso a meios motomanuais	ha	0	0	8,63	0	0	**8,63**	**83,4**
			DRO		0	0	1,72	0	0	**1,72**	**16,6**
	Construção da Rede viária	0	1ª ordem (A e B)	m	0	0	0	0	0	**0**	**0**
			2ª ordem								
			3ª ordem								
	Manutenção da Rede viária	5305,1	1ª ordem (A e B)	m	0	0	0	0	0	**0**	**0**
			2ª ordem		0	0	0	863,7	0	**863,7**	**16,3**
			3ª ordem		0	0	0	4441,4	0	**4441,4**	**83,7**
	Construção de pontos de água	0	Instalação com recurso a meios mecânicos	m3	0	0	0	0	0	**0**	**0**
	Manutenção de pontos de água	0	Com meios mecânicos	m3	0	0	0	0	0	**0**	**0**

Quadro 382: Metas e indicadores – aumento da resiliência aos incêndios florestais na freguesia de Pousafoles do Bispo

Freguesia	Acção	Área total	Metas	Unidades	Indicadores mensuráveis					Total	%
					2008	2009	2010	2011	2012		
Pousafoles do Bispo	**Manutenção da rede secundária**	72,14	Manutenção com recurso a meios motomanuais	ha	10,51	2,54	5,18	0,32	5,104	**23,7**	**32,9**
			Manutenção com recurso a meios mecânicos		10,03	5,98	5,7	10,46	6,1	**38,3**	**53,1**
			DRO		0,93	0	0	2,60	0	**5,53**	**7,7**
			GAG		0	0,28	0	0	0	**0,28**	**0,39**
			GSI		0	0	0	0	0	**0**	**0**
			QQQ		0	0	0	0	0	**0**	**0**
			RRR		0,14	1,28	0	1,43	1,48	**4,33**	**6,0**
	Manutenção da rede primária	39,64	Manutenção com recurso a meios motomanuais	ha	0	0	0	10,76	0	**10,76**	**27,1**
			Manutenção com recurso a meios mecânicos		0	0	0	28,0	0	**28,0**	**70,6**
			DRO		0	0	0	0,52	0	**0,52**	**1,3**
			RRR		0	0	0	0,36	0	**0,36**	**0,91**
	Construção da Rede viária	0	1ª ordem	m	0	0	0	0	0	**0**	**0**
			2ª ordem								
			3ª ordem								
	Manutenção da Rede viária	5889,3	1ª ordem (A e B)	m	0	0	0	0	0	**0**	**0**
			2ª ordem		0	0	1643,6	0	0	**1643,6**	**28,0**
			3ª ordem		0	0	0	4245,7	0	**4245,7**	**72,1**
	Construção de pontos de água	0	Instalação com recurso a meios mecânicos	m3	0	0	0	0	0	**0**	**0**
	Manutenção de pontos de água	0	Com meios mecânicos	m3	0	0	0	0	0	**0**	**0**

Quadro 383: Metas e indicadores – aumento da resiliência aos incêndios florestais na freguesia de Quadrazais

Freguesia	Acção	Área total	Metas	Unidades	Indicadores mensuráveis					Total	%
					2008	2009	2010	2011	2012		
Quadrazais	**Manutenção da rede secundária**	129,16	Manutenção com recurso a meios motomanuais	ha	2,69	2,52	2,93	0,53	0	**8,67**	**6,71**
			Manutenção com recurso a meios mecânicos		3,45	28,93	29,15	32,24	24,79	**118,56**	**91,8**
			DRO		0,89	0	0	0	0	**0,89**	**0,69**
			QQQ		0,04	0	0	0	0	**0,04**	**0,03**
			GSI		0	0	0	0	0	**0**	**0**
			AAA		0,81	0	0	0	0	**0,81**	**0,63**
			RRR		0,19	0	0	0	0	**0,19**	**0,15**
	Manutenção da rede primária	6,0	Manutenção com recurso a meios motomanuais	ha	0	0	3,75	0	0	**3,75**	**62,5**
			Manutenção com recurso a meios mecânicos		0	0	1,97	0	0	**1,97**	**32,8**
			DDD		0	0	0,28	0	0	**0,28**	**4,67**
	Construção da Rede viária	0	1ª ordem (A e B)	m	0	0	0	0	0	**0**	**0**
			2ª ordem								
			3ª ordem								
	Manutenção da Rede viária	5732,2	1ª ordem (A e B)	m	0	0	3729,0	0	0	**3729,0**	**65,1**
			2ª ordem		0	0	0	1541,1	0	**1541,1**	**26,9**
			3ª ordem		0	0	0	462,1	0	**462,1**	**8,1**
	Construção de pontos de água	0	Instalação com recurso a meios mecânicos	m3	0	0	0	0	0	**0**	**0**
	Manutenção de pontos de água	21176,27	Com meios mecânicos	m3	0	21176,27	0	0	0	**21176,27**	**100**

Quadro 384: Metas e indicadores – aumento da resiliência aos incêndios florestais na freguesia de Quintas de São Bartolomeu

Freguesia	Acção	Área total	Metas	Unidades	Indicadores mensuráveis					Total	%
					2008	2009	2010	2011	2012		
Quintas de São Bartolomeu	**Manutenção da rede secundária**	39,24	Manutenção com recurso a meios motomanuais	ha	1,10	0	1,83	0	4,05	**6,98**	**17,8**
			Manutenção com recurso a meios mecânicos		1,95	9,72	3,94	7,31	4,5	**27,42**	**69,9**
			DRO		0	0	3,10	0	0,12	**3,22**	**8,21**
			QQQ		0,12	0	0	0	0	**0,12**	**0,31**
			GSI		0	0	0	0	0	**0**	**0**
			AAA		0	0	0	0	0	**0**	**0**
			RRR		0	0,81	0,69	0	0	**1,5**	**3,8**
	Manutenção da rede primária	19,2	Manutenção com recurso a meios mecânicos	ha	0	0	0	10,4	0	**10,4**	**54,2**
			DRO		0	0	0	8,8	0	**8,8**	**45,8**
	Construção da Rede viária	0	1ª ordem (A e B)	m	0	0	0	0	0	**0**	**0**
			2ª ordem								
			3ª ordem								
	Manutenção da Rede viária	1955,3	1ª ordem (A e B)	m	0	0	0	0	0	**0**	**0**
			2ª ordem		0	0	0	1955,3	0	**1955,3**	**100**
			3ª ordem		0	0	0	0	0	**0**	**0**
	Construção de pontos de água	0	Instalação com recurso a meios mecânicos	m3	0	0	0	0	0	**0**	**0**
	Manutenção de pontos de água	0	Com meios mecânicos	m3	0	0	0	0	0	**0**	**0**

Quadro 385: Metas e indicadores – aumento da resiliência aos incêndios florestais na freguesia de Rapoula do Côa

Freguesia	Acção	Área total	Metas	Unidades	Indicadores mensuráveis					Total	%
					2008	2009	2010	2011	2012		
Rapoula do Côa	**Manutenção da rede secundária**	22,92	Manutenção com recurso a meios motomanuais	ha	3,24	0	0,42	0	1,03	**4,69**	**20,5**
			Manutenção com recurso a meios mecânicos		8,86	0,10	5,81	0	2,04	**16,81**	**73,3**
			DRO		0,84	0	0	0	0,58	**1,42**	**6,2**
			QQQ		0	0	0	0	0	**0**	**0**
			GSI		0	0	0	0	0	**0**	**0**
			AAA		0	0	0	0	0	**0**	**0**
			RRR		0	0	0	0	0	**0**	**0**
	Manutenção da rede primária	0,31	Manutenção com recurso a meios mecânicos	ha	0	0,31	0	0	0	**0,31**	**100**
	Construção da Rede viária	0	1ª ordem (A e B)	m	0	0	0	0	0	**0**	**0**
			2ª ordem								
			3ª ordem								
	Manutenção da Rede viária	2929,1	1ª ordem (A e B)	m	0	0	0	0	0	**0**	**0**
			2ª ordem		0	0	2929,1	0	0	**2929,1**	**100**
			3ª ordem		0	0	0	0	0	**0**	**0**
	Construção de pontos de água	0	Instalação com recurso a meios mecânicos	m3	0	0	0	0	0	**0**	**0**
	Manutenção de pontos de água	9508	Com meios mecânicos	m3	0	0	0	9508	0	**9508**	**100**

Quadro 386: Metas e indicadores – aumento da resiliência aos incêndios florestais na freguesia de Rebolosa

Freguesia	Acção	Área total	Metas	Unidades	Indicadores mensuráveis					Total	%
					2008	2009	2010	2011	2012		
Rebolosa	**Manutenção da rede secundária**	18,42	Manutenção com recurso a meios motomanuais	ha	0,05	0	0	0,52	0	**0,57**	**3,1**
			Manutenção com recurso a meios mecânicos		5,66	4,0	0	1,15	0	**10,81**	**58,7**
			DRO		3,05	0,76	0	0	0	**3,81**	**20,7**
			QQQ		0,19	0	0	0	0	**0,19**	**1,0**
			GSI		0,32	0	0	0	0	**0,32**	**1,7**
			AAA		0	0	0	0	0	**0**	**0**
			RRR		1,0	1,72	0	0	0	**2,72**	**14,8**
	Manutenção da rede primária	1,14	Manutenção com recurso a meios mecânicos	ha	0	1,14	0	0	0	**1,14**	**1,14**
	Construção da Rede viária	0	1ª ordem (A e B)	m	0	0	0	0	0	**0**	**0**
			2ª ordem								
			3ª ordem								
	Manutenção da Rede viária	6223,0	1ª ordem (A e B)	m	0	0	977,6	0	0	**977,6**	**15,7**
			2ª ordem		0	0	2415,0	0	0	**2415,0**	**38,8**
			3ª ordem		0	0	2830,4	0	0	**2830,4**	**45,5**
	Construção de pontos de água	0	Instalação com recurso a meios mecânicos	m3	0	0	0	0	0	**0**	**0**
	Manutenção de pontos de água	7990,5	Com meios mecânicos	m3	3995,25	0	0	0	3995,25	**7990,5**	**100**

Quadro 387: Metas e indicadores – aumento da resiliência aos incêndios florestais na freguesia de Rendo

Freguesia	Acção	Área total	Metas	Unidades	Indicadores mensuráveis					Total	%
					2008	2009	2010	2011	2012		
Rendo	**Manutenção da rede secundária**	49,61	Manutenção com recurso a meios motomanuais	ha	2,79	0	5,96	0	2,10	**10,85**	**21,9**
			Manutenção com recurso a meios mecânicos		13,09	7,35	13,03	0	0	**33,47**	**67,5**
			DRO		1,29	1,41	2,52	0	0,07	**5,29**	**10,7**
			QQQ		0	0	0	0	0	**0**	**0**
			GSI		0	0	0	0	0	**0**	**0**
			AAA		0	0	0	0	0	**0**	**0**
			RRR		0	0	0	0	0	**0**	**0**
	Manutenção da rede primária	59,57	Manutenção com recurso a meios motomanuais	ha	4,37	0	0	0	0	**4,37**	**7,34**
			Manutenção com recurso a meios mecânicos		48,1	0	0	0	0	**48,1**	**80,7**
			DRO		4,0	0	0	0	0	**4,0**	**6,7**
			GSI		3,1	0	0	0	0	**3,1**	**5,2**
	Construção da Rede viária	0	GSI	m	0	0	0	0	0	**0**	**0**
			2ª ordem								
			3ª ordem								
	Manutenção da Rede viária	0	1ª ordem (A e B)	m	0	0	0	0	0	**0**	**0**
			2ª ordem		0	0	0	0	0	**0**	**0**
			3ª ordem		0	0	0	0	0	**0**	**0**
	Construção de pontos de água	0	Instalação com recurso a meios mecânicos	m3	0	0	0	0	0	**0**	**0**
	Manutenção de pontos de água	0	Com meios mecânicos	m3	0	0	0	0	0	**0**	**0**

Quadro 388: Metas e indicadores – aumento da resiliência aos incêndios florestais na freguesia de Ruivós

Freguesia	Acção	Área total	Metas	Unidades	Indicadores mensuráveis					Total	%
					2008	2009	2010	2011	2012		
Ruivós	**Manutenção da rede secundária**	26,1	Manutenção com recurso a meios motomanuais	ha	0,82	0	0	0	0	**0,82**	**3,14**
			Manutenção com recurso a meios mecânicos		7,91	0	1,65	0	1,05	**10,61**	**40,7**
			DRO		7,32	0	0	0	6,98	**14,3**	**54,8**
			QQQ		0	0	0	0	0	**0**	**0**
			GSI		0	0	0	0	0	**0**	**0**
			AAA		0	0	0	0	0	**0**	**0**
			RRR		0,24	0	0,13	0	0	**0,37**	**1,42**
	Manutenção da rede primária	10,23	Manutenção com recurso a meios mecânicos	ha	0	10,23	0	0	0	**10,23**	**100**
	Construção da Rede viária	0	1ª ordem (A e B)	m	0	0	0	0	0	**0**	**0**
			2ª ordem								
			3ª ordem								
	Manutenção da Rede viária	0	1ª ordem (A e B)	m	0	0	0	0	0	**0**	**0**
			2ª ordem		0	0	0	0	0	**0**	**0**
			3ª ordem		0	0	0	0	0	**0**	**0**
	Construção de pontos de água	0	Instalação com recurso a meios mecânicos	m3	0	0	0	0	0	**0**	**0**
	Manutenção de pontos de água	0	Com meios mecânicos	m3	0	0	0	0	0	**0**	**0**

Quadro 389: Metas e indicadores – aumento da resiliência aos incêndios florestais na freguesia de Ruvina

Freguesia	Acção	Área total	Metas	Unidades	Indicadores mensuráveis					Total	%
					2008	2009	2010	2011	2012		
Ruvina	**Manutenção da rede secundária**	16,8	Manutenção com recurso a meios motomanuais	ha	4,33	0	0	0	0,13	**4,46**	**26,5**
			Manutenção com recurso a meios mecânicos		7,23	0	0	0	2,62	**9,85**	**58,6**
			DRO		1,14	0	0	0	1,04	**2,18**	**13,0**
			QQQ		0	0	0	0	0	**0**	**0**
			GSI		0,31	0	0	0	0	**0,31**	**1,85**
			AAA		0	0	0	0	0	**0**	**0**
			RRR		0	0	0	0	0	**0**	**0**
	Manutenção da rede primária	41,83	Manutenção com recurso a meios motomanuais	ha	0	0	11,6	0	0	**11,6**	**27,7**
			Manutenção com recurso a meios mecânicos		0	0	26,9	0	0	**26,9**	**64,3**
			DRO		0	0	0,89	0	0	**0,89**	**2,13**
			GSI		0	0	1,5	0	0	**1,5**	**3,59**
			RRR		0	0	0,94	0	0	**0,94**	**2,25**
	Construção da Rede viária	0	1ª ordem (A e B)	m	0	0	0	0	0	**0**	**0**
			2ª ordem								
			3ª ordem								
	Manutenção da Rede viária	0	1ª ordem (A e B)	m	0	0	0	0	0	**0**	**0**
			2ª ordem		0	0	0	0	0	**0**	**0**
			3ª ordem		0	0	0	0	0	**0**	**0**
	Construção de pontos de água	0	Instalação com recurso a meios mecânicos	m3	0	0	0	0	0	**0**	**0**
	Manutenção de pontos de água	26110,34	Com meios mecânicos	m3	0	22955,09	3155,25	0	0	**26110,34**	**100**

Quadro 390: Metas e indicadores – aumento da resiliência aos incêndios florestais na freguesia de Sabugal

Freguesia	Acção	Área total	Metas	Unidades	Indicadores mensuráveis 2008	2009	2010	2011	2012	Total (ha)	%
Sabugal	**Manutenção da rede secundária**	54,82	Manutenção com recurso a meios motomanuais	ha	2,43	0	0,23	0,64	0,36	**3,66**	**6,7**
			Manutenção com recurso a meios mecânicos		20,72	0	21,18	4,96	1,72	**48,58**	**88,6**
			DRO		0,48	0	0	0	0	**0,48**	**0,88**
			QQQ		0	0	0	0	0	**0**	**0**
			GSI		0	0	0	0	0	**0**	**0**
			AAA		0	0	0	0	0	**0**	**0**
			RRR		1,60	0	0,38	0	0,1	**2,1**	**3,8**
	Manutenção da rede primária	41,51	Manutenção com recurso a meios mecânicos	ha	0	37,51	0	0	0	**37,51**	**90,4**
			DRO		0	4,0	0	0	0	**4,0**	**9,64**
	Construção da Rede viária	0	1ª ordem (A e B)	m	0	0	0	0	0	**0**	**0**
			2ª ordem								
			3ª ordem								
	Manutenção da Rede viária	3135,0	1ª ordem (A e B)	m	0	0	1880,0	0	0	**1880,0**	**60,0**
			2ª ordem		0	0	0	0	0	**0**	**0**
			3ª ordem		0	0	1255,0	0	0	**1255,0**	**40,0**
	Construção de pontos de água	0	Instalação com recurso a meios mecânicos	m3	0	0	0	0	0	**0**	**0**
	Manutenção de pontos de água	11574,9	Com meios mecânicos	m3	0	5196,43	6378,47	0	0	**11574,9**	**100**

Quadro 391: Metas e indicadores – aumento da resiliência aos incêndios florestais na freguesia de Santo Estêvão

Freguesia	Acção	Área total	Metas	Unidades	Indicadores mensuráveis					Total	%
					2008	2009	2010	2011	2012		
Santo Estevão	**Manutenção da rede secundária**	40,94	Manutenção com recurso a meios motomanuais	ha	6,56	0	0	0	6,56	**13,12**	**32,0**
			Manutenção com recurso a meios mecânicos		16,72	0	0	0	8,9	**25,62**	**62,6**
			DRO		0,02	0	0	0	0,02	**0,04**	**0,1**
			GAG		1,08	0	0	0	1,08	**2,16**	**5,3**
			GSI		0	0	0	0	0	**0**	**0**
			AAA		0	0	0	0	0	**0**	**0**
			RRR		0	0	0	0	0	**0**	**0**
	Manutenção da rede primária	5,5	Manutenção com recurso a meios mecânicos	ha	0	5,5	0	0	0	**5,5**	**100**
	Construção da Rede viária	0	1ª ordem (A e B)	m	0	0	0	0	0	**0**	**0**
			2ª ordem								
			3ª ordem								
	Manutenção da Rede viária	7183,4	1ª ordem (A e B)	m	0	0	1893,2	0	0	**1893,2**	**26,4**
			2ª ordem		0	0	3698,0	0	0	**3698,0**	**51,5**
			3ª ordem		0	0	0	1592,2	0	**1592,2**	**22,2**
	Construção de pontos de água	0	Instalação com recurso a meios mecânicos	m3	0	0	0	0	0	**0**	**0**
	Manutenção de pontos de água	0	Com meios mecânicos	m3	0	0	0	0	0	**0**	**0**

Quadro 392: Metas e indicadores – aumento da resiliência aos incêndios florestais na freguesia de Seixo do Côa

Freguesia	Acção	Área total	Metas	Unidades	Indicadores mensuráveis					Total	%
					2008	2009	2010	2011	2012		
Seixo do Côa	**Manutenção da rede secundária**	29,0	Manutenção com recurso a meios motomanuais	ha	2,95	2,91	4,68	0	0,54	**11,08**	**38,2**
			Manutenção com recurso a meios mecânicos		5,35	0	1,03	0	1,63	**8,01**	**27,6**
			DRO		0,69	3,44	4,03	0	0,69	**8,85**	**30,5**
			GAG		0	0	0,42	0	0	**0,42**	**1,45**
			GSI		0	0	0	0	0	**0**	**0**
			AAA		0	0	0	0	0	**0**	**0**
			RRR		0	0	0,64	0	0	**0,64**	**2,21**
	Manutenção da rede primária	42,72	Manutenção com recurso a meios motomanuais	ha	0	0	0	13,96	0	**13,96**	**32,7**
			Manutenção com recurso a meios mecânicos		0	0	0	23,44	0	**23,44**	**54,9**
			DRO		0	0	0	5,32	0	**5,32**	**12,5**
	Construção da Rede viária	0	1ª ordem (A e B)	m	0	0	0	0	0	**0**	**0**
			2ª ordem								
			3ª ordem								
	Manutenção da Rede viária	3004,8	1ª ordem (A e B)	m	0	0	0	0	0	**0**	**0**
			2ª ordem		0	0	0	842,8	0	**842,8**	**28,0**
			3ª ordem		0	0	0	2162,0	0	**2162,0**	**72,0**
	Construção de pontos de água	0	Instalação com recurso a meios mecânicos	m3	0	0	0	0	0	**0**	**0**
	Manutenção de pontos de água	0	Com meios mecânicos	m3	0	0	0	0	0	**0**	**0**

Quadro 393: Metas e indicadores – aumento da resiliência aos incêndios florestais na freguesia de Sortelha

Freguesia	Acção	Área total	Metas	Unidades	Indicadores mensuráveis					Total	%
					2008	2009	2010	2011	2012		
Sortelha	**Manutenção da rede secundária**	81,23	Manutenção com recurso a meios motomanuais	ha	29,67	2,76	17,33	6,36	6,56	**62,68**	**77,2**
			Manutenção com recurso a meios mecânicos		1,59	0	2,26	0	1,58	**5,43**	**6,68**
			DRO		0	0,44	0	0	0	**0,44**	**0,54**
			GAG		1,74	3,17	0	0	0,41	**5,32**	**6,55**
			SAR		1,41	0	0	0	4,94	**6,35**	**7,82**
			AAA		0	0	0	0	0	**0**	**0**
			RRR		1,01	0	0	0	0	**1,01**	**1,24**
	Manutenção da rede primária	120,0	Manutenção com recurso a meios motomanuais	ha	0	0	0	103,43	0	**103,43**	**86,2**
			Manutenção com recurso a meios mecânicos		0	0	11,5	0	0	**11,5**	**9,58**
			DRO		0	0	1,2	0	0	**1,2**	**1,0**
			GAG		0	0	3,4	0	0	**3,4**	**2,8**
			RRR		0	0	0,43	0	0	**0,43**	**0,39**
	Construção da Rede viária	0	1ª ordem (A e B)	m	0	0	0	0	0	**0**	**0**
			2ª ordem								
			3ª ordem								
	Manutenção da Rede viária	7912,5	1ª ordem (A e B)	m	0	0	3875,8	0	0	**3875,8**	**49,0**
			2ª ordem		0	0	0	0	0	**0**	**0**
			3ª ordem		0	0	0	4036,7	0	**4036,7**	**51,0**
	Construção de pontos de água	0	Instalação com recurso a meios mecânicos	m3	0	0	0	0	0	**0**	**0**
	Manutenção de pontos de água	0	Com meios mecânicos	m3	0	0	0	0	0	**0**	**0**

Quadro 394: Metas e indicadores – aumento da resiliência aos incêndios florestais na freguesia de Soito

Freguesia	Acção	Área total (ha)	Metas	Unidades	Indicadores mensuráveis					Total (ha)	%
					2008	2009	2010	2011	2012		
Soito	**Manutenção da rede secundária**	55,21	Manutenção com recurso a meios motomanuais	ha	1,9	0	0	0	0	**1,9**	**3,44**
			Manutenção com recurso a meios mecânicos		47,61	0	4,82	0	0	**52,43**	**95,0**
			DRO		0,79	0	0	0	0	**0,79**	**1,43**
			GAG		0	0	0	0	0	**0**	**0**
			SAR		0	0	0	0	0	**0**	**0**
			AAA		0	0	0	0	0	**0**	**0**
			RRR		0,09	0	0	0	0	**0,09**	**0,16**
	Manutenção da rede primária	0	Manutenção com recurso a meios motomanuais	ha	0	0	0	0	0	**0**	**0**
	Construção da Rede viária	0	1ª ordem (A e B)	m	0	0	0	0	0	**0**	**0**
			2ª ordem								
			3ª ordem								
	Manutenção da Rede viária	3924,9	1ª ordem (A e B)	m	0	0	3526,6	0	0	**3526,6**	**89,9**
			2ª ordem		0	0	0	0	0	**0**	**0**
			3ª ordem		0	0	398,3	0	0	**398,3**	**10,1**
	Construção de pontos de água	0	Instalação com recurso a meios mecânicos	m3	0	0	0	0	0	**0**	**0**
	Manutenção de pontos de água	9564,83	Com meios mecânicos	m3	0	0	0	9564,83	0	**9564,83**	**100**

Quadro 395: Metas e indicadores – aumento da resiliência aos incêndios florestais na freguesia de Vale das Éguas

Freguesia	Acção	Área total	Metas	Unidades	Indicadores mensuráveis					Total	%
					2008	2009	2010	2011	2012		
Vale das Éguas	**Manutenção da rede secundária**	11,38	Manutenção com recurso a meios motomanuais	ha	4,43	0	0	0	4,0	**8,43**	**74,1**
			Manutenção com recurso a meios mecânicos		0,86	0,63	0	0	0,86	**2,35**	**20,7**
			DRO		0,30	0	0	0	0,3	**0,6**	**5,3**
			GAG		0	0	0	0	0	**0**	**0**
			SAR		0	0	0	0	0	**0**	**0**
			AAA		0	0	0	0	0	**0**	**0**
			RRR		0	0	0	0	0	**0**	**0**
	Manutenção da rede primária	0	Manutenção com recurso a meios motomanuais	ha	0	0	0	0	0	**0**	**0**
	Construção da Rede viária	0	1ª ordem (A e B)	m	0	0	0	0	0	**0**	**0**
			2ª ordem								
			3ª ordem								
	Manutenção da Rede viária	0	1ª ordem (A e B)	m	0	0	0	0	0	**0**	**0**
			2ª ordem		0	0	0	0	0	**0**	**0**
			3ª ordem		0	0	0	0	0	**0**	**0**
	Construção de pontos de água	0	Instalação com recurso a meios mecânicos	m3	0	0	0	0	0	**0**	**0**
	Manutenção de pontos de água	0	Com meios mecânicos	m3	0	0	0	0	0	**0**	**0**

Quadro 396: Metas e indicadores – aumento da resiliência aos incêndios florestais na freguesia de Vale de Espinho

Freguesia	Acção	Área total	Metas	Unidades	Indicadores mensuráveis					Total	%
					2008	2009	2010	2011	2012		
Vale de Espinho	**Manutenção da rede secundária**	110,55	Manutenção com recurso a meios motomanuais	ha	2,02	0,14	0	0	0	**2,16**	**1,95**
			Manutenção com recurso a meios mecânicos		12,57	21,35	16,57	22,41	29,36	**102,26**	**92,5**
			DRO		1,19	0	0	0	0	**1,19**	**1,08**
			GAG		0,92	0,92	0	0	0	**1,84**	**1,66**
			SAR		0,26	0	0	0	0	**0,26**	**0,24**
			DDD		1,0	0	0	0	0	**1,0**	**0,90**
			RRR		0,11	1,73	0	0	0	**1,84**	**1,66**
	Manutenção da rede primária	1,38	Manutenção com recurso a meios motomanuais	ha	0	0,49	0	0	0	**0,49**	**35,5**
			Manutenção com recurso a meios mecânicos		0	0,89	0	0	0	**0,89**	**64,5**
	Construção da Rede viária	0	1ª ordem (A e B)	m	0	0	0	0	0	**0**	**0**
			2ª ordem								
			3ª ordem								
	Manutenção da Rede viária	3336,5	1ª ordem (A e B)	m	0	0	0	2914,8	0	**2914,8**	**87,4**
			2ª ordem		0	0	0	0	0	**0**	**0**
			3ª ordem		0	0	0	421,7	0	**421,7**	**12,6**
	Construção de pontos de água	0	Instalação com recurso a meios mecânicos	m3	0	0	0	0	0	**0**	**0**
	Manutenção de pontos de água	109749	Com meios mecânicos	m3	11780,56	15454,33	82514,2	0	0	**109749**	**100**

Quadro 397: Metas e indicadores – aumento da resiliência aos incêndios florestais na freguesia de Valongo do Côa

Freguesia	Acção	Área total	Metas	Unidades	Indicadores mensuráveis					Total	%
					2008	2009	2010	2011	2012		
Valongo do Côa	**Manutenção da rede secundária**	15,99	Manutenção com recurso a meios motomanuais	ha	0	0	0	3,22	0	**3,22**	**20,1**
			Manutenção com recurso a meios mecânicos		1,61	1,01	0,64	0,66	0	**3,92**	**24,5**
			DRO		0,89	0	0	2,38	0	**3,27**	**20,5**
			GAG		0	0	0	0	0	**0**	**0**
			SAR		0	0	0	0	0	**0**	**0**
			DDD		0	0	0	0	0	**0**	**0**
			RRR		0,54	0	5,04	0	0	**5,58**	**35,0**
	Manutenção da rede primária	0	Manutenção com recurso a meios motomanuais	ha	0	0	0	0	0	**0**	**0**
	Construção da Rede viária	0	1ª ordem (A e B)	m	0	0	0	0	0	**0**	**0**
			2ª ordem								
			3ª ordem								
	Manutenção da Rede viária	0	1ª ordem (A e B)	m	0	0	0	0	0	**0**	**0**
			2ª ordem		0	0	0	0	0	**0**	**0**
			3ª ordem		0	0	0	0	0	**0**	**0**
	Construção de pontos de água	0	Instalação com recurso a meios mecânicos	m3	0	0	0	0	0	**0**	**0**
	Manutenção de pontos de água	0	Com meios mecânicos	m3	0	0	0	0	0	**0**	**0**

Quadro 398: Metas e indicadores – aumento da resiliência aos incêndios florestais na freguesia de Vila Boa

Freguesia	Acção	Área total	Metas	Unidades	Indicadores mensuráveis					Total	%
					2008	2009	2010	2011	2012		
Vila Boa	**Manutenção da rede secundária**	17,58	Manutenção com recurso a meios motomanuais	ha	0,21	4,16	0	0	0,21	**4,58**	**26,1**
			Manutenção com recurso a meios mecânicos		0,18	0,87	1,29	0	0,18	**2,52**	**14,3**
			DRO		0,30	1,29	8,59	0	0,3	**10,48**	**59,6**
			GAG		0	0	0	0	0	**0**	**0**
			SAR		0	0	0	0	0	**0**	**0**
			DDD		0	0	0	0	0	**0**	**0**
			RRR		0	0	0	0	0	**0**	**0**
	Manutenção da rede primária	0,92	Manutenção com recurso a meios motomanuais	ha	0	0,37	0	0	0	**0,37**	**40,2**
			DRO		0	0,55	0	0	0	**0,55**	**59,8**
	Construção da Rede viária	0	1ª ordem (A e B)	m	0	0	0	0	0	**0**	**0**
			2ª ordem								
			3ª ordem								
	Manutenção da Rede viária	0	1ª ordem (A e B)	m	0	0	0	0	0	**0**	**0**
			2ª ordem		0	0	0	0	0	**0**	**0**
			3ª ordem		0	0	0	0	0	**0**	**0**
	Construção de pontos de água	0	Instalação com recurso a meios mecânicos	m3	0	0	0	0	0	**0**	**0**
	Manutenção de pontos de água	0	Com meios mecânicos	m3	0	0	0	0	0	**0**	**0**

Quadro 399: Metas e indicadores – aumento da resiliência aos incêndios florestais na freguesia de Vila do Touro

Freguesia	Acção	Área total	Metas	Unidades	Indicadores mensuráveis					Total	%
					2008	2009	2010	2011	2012		
Vila do Touro	**Manutenção da rede secundária**	40,26	Manutenção com recurso a meios motomanuais	ha	3,54	9,25	4,67	4,79	2,92	**25,17**	**62,5**
			Manutenção com recurso a meios mecânicos		4,5	0,14	2,94	2,11	2,21	**11,9**	**29,6**
			DRO		0,88	1,39	0,2	0	0,56	**3,03**	**7,53**
			GAG		0	0	0	0	0	**0**	**0**
			SAR		0	0	0	0	0	**0**	**0**
			DDD		0	0	0	0	0	**0**	**0**
			RRR		0,08	0	0	0	0,08	**0,16**	**0,40**
	Manutenção da rede primária	28,87	Manutenção com recurso a meios motomanuais	ha	0	2,47	0	0	0	**2,47**	**8,56**
			Manutenção com recurso a meios mecânicos		0	21,4	0	0	0	**21,4**	**74,1**
			DRO		0	5,0	0	0	0	**5,0**	**17,3**
	Construção da Rede viária	0	1ª ordem (A e B)	m	0	0	0	0	0	**0**	**0**
			2ª ordem								
			3ª ordem								
	Manutenção da Rede viária	8607,3	1ª ordem (A e B)	m	0	0	0	0	0	**0**	**0**
			2ª ordem		0	0	0	5079,0	0	**5079,0**	**59,0**
			3ª ordem		0	0	0	0	3528,3	**3528,3**	**41,0**
	Construção de pontos de água	0	Instalação com recurso a meios mecânicos	m3	0	0	0	0	0	**0**	**0**
	Manutenção de pontos de água	0	Com meios mecânicos	m3	0	0	0	0	0	**0**	**0**

Quadro 400: Metas e indicadores – aumento da resiliência aos incêndios florestais na freguesia de Vilar Maior

Freguesia	Acção	Área total	Metas	Unidades	Indicadores mensuráveis					Total	%
					2008	2009	2010	2011	2012		
Vilar Maior	**Manutenção da rede secundária**	37,9	Manutenção com recurso a meios motomanuais	ha	6,69	0	2,66	0	0	**9,35**	**24,7**
			Manutenção com recurso a meios mecânicos		12,46	0,96	1,87	0	0	**15,29**	**40,3**
			DRO		3,90	0	1,13	0	0	**5,03**	**13,3**
			QQQ		0	6,54	0	0	0	**6,54**	**17,3**
			GSI		0,41	0	0	0	0	**0,41**	**1,1**
			DDD		0	0	0	0	0	**0**	**0**
			RRR		1,28	0	0	0	0	**1,28**	**0,03**
	Manutenção da rede primária	7,61	Manutenção com recurso a meios motomanuais	ha	0	0	0	5,24	0	**5,24**	**68,9**
			Manutenção com recurso a meios mecânicos		0	0	0	1,78	0	**1,78**	**23,4**
			DRO		0	0	0	0,59	0	**0,59**	**7,75**
	Construção da Rede viária	0	1ª ordem (A e B)	m	0	0	0	0	0	**0**	**0**
			2ª ordem								
			3ª ordem								
	Manutenção da Rede viária	0	1ª ordem (A e B)	m	0	0	0	0	0	**0**	**0**
			2ª ordem		0	0	0	0	0	**0**	**0**
			3ª ordem		0	0	0	0	0	**0**	**0**
	Construção de pontos de água	0	Instalação com recurso a meios mecânicos	m3	0	0	0	0	0	**0**	**0**
	Manutenção de pontos de água	0	Com meios mecânicos	m3	0	0	0	0	0	**0**	**0**

Quadro 401: Estimativa de orçamento e responsáveis – aumento da resiliência do território na freguesia de Águas Belas

Freguesia	Acção	Metas	Responsáveis	Estimativa de Orçamentos (€)				
				2008	2009	2010	2011	2012
Águas Belas	Manutenção da rede secundária	55,02	Proprietários/E.P EDP/Município Sabugal	10.801	0	8.596	10.388	8.729
		Sub-Total						
	Manutenção da rede primária	67,7	Proprietários	0	0	47.390	0	0
		Sub-Total						
	Construção da rede viária	0	Município Sabugal	0	0	0	0	0
		Sub-Total						
	Manutenção da rede viária	150,61	Município Sabugal Novo Q.C.A*	0	150.61	0	0	0
		Sub-Total						
	Construção de pontos de água	0	Município Sabugal	0	0	0	0	0
		Sub-Total						
	Manutenção de pontos de água	0	Município Sabugal	0	0	0	0	0
		Sub-Total						

Quadro 402: Estimativa de orçamento e responsáveis – aumento da resiliência do território na freguesia de Aldeia do Bispo

Freguesia	Acção	Metas	Responsáveis	Estimativa de Orçamentos (€)				
				2008	2009	2010	2011	2012
Aldeia do Bispo	Manutenção da rede secundária	27,49	Proprietários/E.P EDP/Município Sabugal	5.229	0	5.957	2.009	6.048
		Sub-Total						
	Manutenção da rede primária	24,6	Proprietários	0	17.220	0	0	0
		Sub-Total						
	Construção da rede viária	0	Município Sabugal	0	0	0	0	0
		Sub-Total						
	Manutenção da rede viária	1350,6	Município Sabugal Novo Q.C.A*	0	0	1350.6	0	0
		Sub-Total						
	Construção de pontos de água	0	Município Sabugal	0	0	0	0	0
		Sub-Total						
	Manutenção de pontos de água	14023,02	Município Sabugal Novo Q.C.A*	0	0	0	5.114	0
		Sub-Total						

Quadro 403: Estimativa de orçamento e responsáveis – aumento da resiliência do território na freguesia de Aldeia da Ponte

Freguesia	Acção	Metas	Responsáveis	Estimativa de Orçamentos (€)				
				2008	2009	2010	2011	2012
Aldeia da Ponte	Manutenção da rede secundária	48,55	Proprietários/E.P EDP/Município Sabugal	23.471	5.453	0	2.919	2.142
		Sub-Total						
	Manutenção da rede primária	17,17	Proprietários	0	0	12.019	0	0
		Sub-Total						
	Construção da rede viária	0	Município Sabugal	0	0	0	0	0
		Sub-Total						
	Manutenção da rede viária	2749,0	Município Sabugal Novo Q.C.A*	0	2.749	0	0	0
		Sub-Total						
	Construção de pontos de água	0	Município Sabugal	0	0	0	0	0
		Sub-Total						
	Manutenção de pontos de água	9246,9	Município Sabugal Novo Q.C.A*	0	0	3.373	0	0
		Sub-Total						

Quadro 404: Estimativa de orçamento e responsáveis – aumento da resiliência do território na freguesia de Aldeia da Ribeira

Freguesia	Acção	Metas	Responsáveis	Estimativa de Orçamentos (€)				
				2008	2009	2010	2011	2012
Aldeia da Ribeira	Manutenção da rede secundária	39,4	Proprietários/E.P EDP/Município Sabugal	13.664	6.622	4.361	0	2.933
		Sub-Total						
	Manutenção da rede primária	29,33	Proprietários	0	0	20.531	0	0
		Sub-Total						
	Construção da rede viária	0	Município Sabugal	0	0	0	0	0
		Sub-Total						
	Manutenção da rede viária	8448,5	Município Sabugal Novo Q.C.A*	0	0	8.449	0	0
		Sub-Total						
	Construção de pontos de água	0	Município Sabugal	0	0	0	0	0
		Sub-Total						
	Manutenção de pontos de água	0	Município Sabugal	0	0	0	0	0
		Sub-Total						

Quadro 405: Estimativa de orçamento e responsáveis – aumento da resiliência do território na freguesia de Aldeia de Santo António

Freguesia	Acção	Metas	Responsáveis	Estimativa de Orçamentos (€)				
				2008	2009	2010	2011	2012
Aldeia de Santo António	Manutenção da rede secundária	95,07	Proprietários/E.P EDP/Município Sabugal	16.555	24.409	9.793	13.503	2.289
		Sub-Total						
	Manutenção da rede primária	51,46	Proprietários	0	36.022	0	0	0
		Sub-Total						
	Construção da rede viária	0	Município Sabugal	0	0	0	0	0
		Sub-Total						
	Manutenção da rede viária	2685,2	Município Sabugal Novo Q.C.A*	0	0	0	2.685	0
		Sub-Total						
	Construção de pontos de água	0	Município Sabugal	0	0	0	0	0
		Sub-Total						
	Manutenção de pontos de água	7786,0	Município Sabugal Novo Q.C.A*	0	1.822	0	1.018	0
		Sub-Total						

Quadro 406: Estimativa de orçamento e responsáveis na freguesia de Aldeia Velha

Freguesia	Acção	Metas	Responsáveis	Estimativa de Orçamentos (€)				
				2008	2009	2010	2011	2012
Aldeia Velha	Manutenção da rede secundária	81,21	Proprietários/E.P EDP/Município Sabugal	0	21.427	12.278	13.951	9.191
		Sub-Total						
	Manutenção da rede primária	7,22	Proprietários	0	5.054	0	0	0
		Sub-Total						
	Construção da rede viária	0	Município Sabugal	0	0	0	0	0
		Sub-Total						
	Manutenção da rede viária	0	Município Sabugal	0	0	0	0	0
		Sub-Total						
	Construção de pontos de água	0	Município Sabugal	0	0	0	0	0
		Sub-Total						
	Manutenção de pontos de água	18346,14	Município Sabugal Novo Q.C.A*	0	5.481	1.177	34	0
		Sub-Total						

Quadro 407: Estimativa de orçamento e responsáveis – aumento da resiliência do território na freguesia de Alfaiates

Freguesia	Acção	Metas	Responsáveis	Estimativa de Orçamentos (€)				
				2008	2009	2010	2011	2012
Alfaiates	Manutenção da rede secundária	67,38	Proprietários/E.P EDP/Município Sabugal	4.795	8.932	6.629	11.550	15.260
		Sub-Total						
	Manutenção da rede primária	24,96	Proprietários	0	0	17.472	0	0
		Sub-Total						
	Construção da rede viária	0	Município Sabugal	0	0	0	0	0
		Sub-Total						
	Manutenção da rede viária	665,7	Município Sabugal Novo Q.C.A*	0	665.7	0	0	0
		Sub-Total						
	Construção de pontos de água	0	Município Sabugal	0	0	0	0	0
		Sub-Total						
	Manutenção de pontos de água	18249,73	Município Sabugal Novo Q.C.A*	3.132	3.524	0	0	0
		Sub-Total						

Quadro 408: Estimativa de orçamento e responsáveis – aumento da resiliência do território na freguesia de Badamalos

Freguesia	Acção	Metas	Responsáveis	Estimativa de Orçamentos (€)				
				2008	2009	2010	2011	2012
Badamalos	Manutenção da rede secundária	13,93	Proprietários/E.P EDP/Município Sabugal	4.655	2.338	0	2.758	0
		Sub-Total						
	Manutenção da rede primária	25,04	Proprietários	0	0	0	17.528	0
		Sub-Total						
	Construção da rede viária	0	Município Sabugal	0	0	0	0	0
		Sub-Total						
	Manutenção da rede viária	5643,1	Município Sabugal Novo Q.C.A*	0	0	3.659	1.984	0
		Sub-Total						
	Construção de pontos de água	0	Município Sabugal	0	0	0	0	0
		Sub-Total						
	Manutenção de pontos de água	0	Município Sabugal	0	0	0	0	0
		Sub-Total						

Quadro 409: Estimativa de orçamento e responsáveis – aumento da resiliência do território na freguesia de Baraçal

Freguesia	Acção	Metas	Responsáveis	Estimativa de Orçamentos (€)				
				2008	2009	2010	2011	2012
Baraçal	Manutenção da rede secundária	47,42	Proprietários/E.P EDP/Município Sabugal	5.299	14.294	11.417	0	2.184
		Sub-Total						
	Manutenção da rede primária	31,4	Proprietários	0	0	0	21.980	0
		Sub-Total						
	Construção da rede viária	0	Município Sabugal	0	0	0	0	0
		Sub-Total						
	Manutenção da rede viária	2527,4	Município Sabugal Novo Q.C.A*	0	0	2.527	0	0
		Sub-Total						
	Construção de pontos de água	0	Município Sabugal	0	0	0	0	0
		Sub-Total						
	Manutenção de pontos de água	0	Município Sabugal	0	0	0	0	0
		Sub-Total						

Quadro 410: Estimativa de orçamento e responsáveis – aumento da resiliência do território na freguesia de Bendada

Freguesia	Acção	Metas	Responsáveis	Estimativa de Orçamentos (€)				
				2008	2009	2010	2011	2012
Bendada	Manutenção da rede secundária	54,28	Proprietários/E.P EDP/Município Sabugal	10.808	0	7.637	8.806	13.181
		Sub-Total						
	Manutenção da rede primária	46,57	Proprietários	0	0	0	32.599	0
		Sub-Total						
	Construção da rede viária	0	Município Sabugal	0	0	0	0	0
		Sub-Total						
	Manutenção da rede viária	8752,14	Município Sabugal Novo Q.C.A*	0	0	5.591	3.161	0
		Sub-Total						
	Construção de pontos de água	0	Município Sabugal	0	0	0	0	0
		Sub-Total						
	Manutenção de pontos de água	7785,04	Município Sabugal Novo Q.C.A*	0	1.464	1.376	0	0
		Sub-Total						

Quadro 411: Estimativa de orçamento e responsáveis – aumento da resiliência do território na freguesia de Bismula

Freguesia	Acção	Metas	Responsáveis	Estimativa de Orçamentos (€)				
				2008	2009	2010	2011	2012
Bismula	Manutenção da rede secundária	26,87	Proprietários/E.P EDP/Município Sabugal	7.714	581	5.796	0	4.718
		Sub-Total						
	Manutenção da rede primária	35,55	Proprietários	0	24.885	0	0	0
		Sub-Total						
	Construção da rede viária	0	Município Sabugal	0	0	0	0	0
		Sub-Total						
	Manutenção da rede viária	1631,3	Município Sabugal Novo Q.C.A*	0	0	1.631	0	0
		Sub-Total						
	Construção de pontos de água	0	Município Sabugal	0	0	0	0	0
		Sub-Total						
	Manutenção de pontos de água	1407,77	Município Sabugal Novo Q.C.A*	0	0	0	514	0
		Sub-Total						

Quadro 412: Estimativa de orçamento e responsáveis – aumento da resiliência do território na freguesia de Casteleiro

Freguesia	Acção	Metas	Responsáveis	Estimativa de Orçamentos (€)				
				2008	2009	2010	2011	2012
Casteleiro	**Manutenção da rede secundária**	26,72	Proprietários/E.P EDP/Município Sabugal	8.323	8.386	0	0	1.995
		Sub-Total						
	Manutenção da rede primária	28,05	Proprietários	0	0	19.635	0	0
		Sub-Total						
	Construção da rede viária	0	Município Sabugal	0	0	0	0	0
		Sub-Total						
	Manutenção da rede viária	2987,5	Município Sabugal Novo Q.C.A*	0	0	0	2.988	0
		Sub-Total						
	Construção de pontos de água	0	Município Sabugal	0	0	0	0	0
		Sub-Total						
	Manutenção de pontos de água	422844	Município Sabugal Novo Q.C.A*	0	13.674	140.549	0	0
		Sub-Total						

Quadro 413: Estimativa de orçamento e responsáveis – aumento da resiliência do território na freguesia de Cerdeira

Freguesia	Acção	Metas	Responsáveis	Estimativa de Orçamentos (€)				
				2008	2009	2010	2011	2012
Cerdeira	Manutenção da rede secundária	53,4	Proprietários/E.P EDP/Município Sabugal	14.672	3.248	7.868	7.511	4.081
		Sub-Total						
	Manutenção da rede primária	38,67	Proprietários	0	0	0	27.069	0
		Sub-Total						
	Construção da rede viária	0	Município Sabugal	0	0	0	0	0
		Sub-Total						
	Manutenção da rede viária	9544,6	Município Sabugal Novo Q.C.A*	0	0	4.067	5.477	0
		Sub-Total						
	Construção de pontos de água	0	Município Sabugal	0	0	0	0	0
		Sub-Total						
	Manutenção de pontos de água	9105,9	Município Sabugal Novo Q.C.A*	0	2.907	414	0	0
		Sub-Total						

Quadro 414: Estimativa de orçamento e responsáveis – aumento da resiliência do território na freguesia de Fóios

Freguesia	Acção	Metas	Responsáveis	Estimativa de Orçamentos (€)				
				2008	2009	2010	2011	2012
Fóios	Manutenção da rede secundária	35,59	Proprietários/E.P EDP/Município Sabugal	8.400	4.928	0	11.585	0
		Sub-Total						
	Manutenção da rede primária	29,14	Proprietários	0	20.398	0	0	0
		Sub-Total						
	Construção da rede viária	0	Município Sabugal	0	0	0	0	0
		Sub-Total						
	Manutenção da rede viária	8955,8	Município Sabugal Novo Q.C.A*	0	0	8.956	0	0
		Sub-Total						
	Construção de pontos de água	0	Município Sabugal	0	0	0	0	0
		Sub-Total						
	Manutenção de pontos de água	5632,26	Município Sabugal Novo Q.C.A*	0	1.479	575	0	0
		Sub-Total						

Quadro 415: Estimativa de orçamento e responsáveis – aumento da resiliência do território na freguesia de Forcalhos

Freguesia	Acção	Metas	Responsáveis	Estimativa de Orçamentos (€)				
				2008	2009	2010	2011	2012
Forcalhos	Manutenção da rede secundária	28,16	Proprietários/E.P EDP/Município Sabugal	0	10.941	3.227	5.544	0
		Sub-Total						
	Manutenção da rede primária	0	Proprietários	0	0	0	0	0
		Sub-Total						
	Construção da rede viária	0	Município Sabugal	0	0	0	0	0
		Sub-Total						
	Manutenção da rede viária	0	Município Sabugal	0	0	0	0	0
		Sub-Total						
	Construção de pontos de água	0	Município Sabugal	0	0	0	0	0
		Sub-Total						
	Manutenção de pontos de água	1493,86	Município Sabugal Novo Q.C.A*	0	0	545	0	0
		Sub-Total						

Quadro 416: Estimativa de orçamento e responsáveis – aumento da resiliência do território na freguesia de Lageosa da Raia

Freguesia	Acção	Metas	Responsáveis	Estimativa de Orçamentos (€)				
				2008	2009	2010	2011	2012
Lageosa da Raia	Manutenção da rede secundária	93,01	Proprietários/E.P EDP/Município Sabugal	52.535	3.577	3.227	2.184	0
		Sub-Total						
	Manutenção da rede primária	15,53	Proprietários	0	10.871	0	0	0
		Sub-Total						
	Construção da rede viária	0	Município Sabugal	0	0	0	0	0
		Sub-Total						
	Manutenção da rede viária	0	Município Sabugal	0	0	0	0	0
		Sub-Total						
	Construção de pontos de água	0	Município Sabugal	0	0	0	0	0
		Sub-Total						
	Manutenção de pontos de água	0	Município Sabugal	0	0	0	0	0
		Sub-Total						

Quadro 417: Estimativa de orçamento e responsáveis – aumento da resiliência do território na freguesia de Lomba

Freguesia	Acção	Metas	Responsáveis	Estimativa de Orçamentos (€)				
				2008	2009	2010	2011	2012
Lomba	Manutenção da rede secundária	8,51	Proprietários/E.P EDP/Município Sabugal	1.302	679	3.976	0	0
		Sub-Total						
	Manutenção da rede primária	5,4	Proprietários	0	0	0	3.780	0
		Sub-Total						
	Construção da rede viária	0	Município Sabugal	0	0	0	0	0
		Sub-Total						
	Manutenção da rede viária	0	Município Sabugal	0	0	0	0	0
		Sub-Total						
	Construção de pontos de água	0	Município Sabugal	0	0	0	0	0
		Sub-Total						
	Manutenção de pontos de água	2889,49	Município Sabugal Novo Q.C.A*	0	1.054	0	0	0
		Sub-Total						

Quadro 418: Estimativa de orçamento e responsáveis – aumento da resiliência do território na freguesia de Malcata

Freguesia	Acção	Metas	Responsáveis	Estimativa de Orçamentos (€)				
				2008	2009	2010	2011	2012
Malcata	Manutenção da rede secundária	29,58	Proprietários/E.P EDP/Município Sabugal	6.538	14.168	0	0	0
		Sub-Total						
	Manutenção da rede primária	5,4	Proprietários	0	3.780	0	0	0
		Sub-Total						
	Construção da rede viária	0	Município Sabugal	0	0	0	0	0
		Sub-Total						
	Manutenção da rede viária	5035,6	Município Sabugal Novo Q.C.A*	0	0	0	5.036	0
		Sub-Total						
	Construção de pontos de água	0	Município Sabugal	0	0	0	0	0
		Sub-Total						
	Manutenção de pontos de água	1880,93	Município Sabugal Novo Q.C.A*	0	130.22	556	0	0
		Sub-Total						

Quadro 419: Estimativa de orçamento e responsáveis – aumento da resiliência do território na freguesia de Moita

Freguesia	Acção	Metas	Responsáveis	Estimativa de Orçamentos (€)				
				2008	2009	2010	2011	2012
Moita	Manutenção da rede secundária	29,27	Proprietários/E.P EDP/Município Sabugal	4.620	3.927	4.305	4.599	3.038
		Sub-Total						
	Manutenção da rede primária	26,01	Proprietários	0	0	18.207	0	0
		Sub-Total						
	Construção da rede viária	0	Município Sabugal	0	0	0	0	0
		Sub-Total						
	Manutenção da rede viária	2526,0	Município Sabugal Novo Q.C.A*	0	0	2.526	0	0
		Sub-Total						
	Construção de pontos de água	0	Município Sabugal	0	0	0	0	0
		Sub-Total						
	Manutenção de pontos de água	0	Município Sabugal	0	0	0	0	0
		Sub-Total						

Quadro 420: Estimativa de orçamento e responsáveis – aumento da resiliência do território na freguesia de Nave

Freguesia	Acção	Metas	Responsáveis	Estimativa de Orçamentos (€)				
				2008	2009	2010	2011	2012
Nave	Manutenção da rede secundária	40,95	Proprietários/E.P EDP/Município Sabugal	14.056	8.456	924	287	4.942
		Sub-Total						
	Manutenção da rede primária	32,16	Proprietários	0	0	22.512	0	0
		Sub-Total						
	Construção da rede viária	0	Município Sabugal	0	0	0	0	0
		Sub-Total						
	Manutenção da rede viária	7566	Município Sabugal Novo Q.C.A*	0	0	5.919	1.647	0
		Sub-Total						
	Construção de pontos de água	0	Município Sabugal	0	0	0	0	0
		Sub-Total						
	Manutenção de pontos de água	0	Município Sabugal	0	0	0	0	0
		Sub-Total						

Quadro 421: Estimativa de orçamento e responsáveis – aumento da resiliência do território na freguesia de Penalobo

Freguesia	Acção	Metas	Responsáveis	Estimativa de Orçamentos (€)				
				2008	2009	2010	2011	2012
Penalobo	Manutenção da rede secundária	35,29	Proprietários/E.P EDP/Município Sabugal	13.993	6.321	0	0	4.389
		Sub-Total						
	Manutenção da rede primária	10,35	Proprietários	0	0	7.245	0	0
		Sub-Total						
	Construção da rede viária	0	Município Sabugal	0	0	0	0	0
		Sub-Total						
	Manutenção da rede viária	5305,1	Município Sabugal Novo Q.C.A*	0	0	0	5.305	0
		Sub-Total						
	Construção de pontos de água	0	Município Sabugal	0	0	0	0	0
		Sub-Total						
	Manutenção de pontos de água	0	Município Sabugal	0	0	0	0	0
		Sub-Total						

Quadro 422: Estimativa de orçamento e responsáveis – aumento da resiliência do território na freguesia de Pousafoles do Bispo

Freguesia	Acção	Metas	Responsáveis	Estimativa de Orçamentos (€)				
				2008	2009	2010	2011	2012
Pousafoles do Bispo	Manutenção da rede secundária	72,14	Proprietários/E.P EDP/Município Sabugal	15.127	7.056	7.616	10.367	8.876
		Sub-Total						
	Manutenção da rede primária	39,64	Proprietários	0	0	0	27.748	0
		Sub-Total						
	Construção da rede viária	0	Município Sabugal	0	0	0	0	0
		Sub-Total						
	Manutenção da rede viária	5889,3	Município Sabugal Novo Q.C.A*	0	0	1.644	4.246	0
		Sub-Total						
	Construção de pontos de água	0	Município Sabugal	0	0	0	0	0
		Sub-Total						
	Manutenção de pontos de água	0	Município Sabugal	0	0	0	0	0
		Sub-Total						

Quadro 423: Estimativa de orçamento e responsáveis – aumento da resiliência do território na freguesia de Quadrazais

Freguesia	Acção	Metas	Responsáveis	Estimativa de Orçamentos (€)				
				2008	2009	2010	2011	2012
Quadrazais	Manutenção da rede secundária	129,16	Proprietários/E.P EDP/Município Sabugal	5.649	22.015	22.456	22.939	17.353
		Sub-Total						
	Manutenção da rede primária	6,0	Proprietários	0	0	4.200	0	0
		Sub-Total						
	Construção da rede viária	0	Município Sabugal	0	0	0	0	0
		Sub-Total						
	Manutenção da rede viária	5732,2	Município Sabugal Novo Q.C.A*	0	0	3.729	2.003	0
		Sub-Total						
	Construção de pontos de água	0	Município Sabugal	0	0	0	0	0
		Sub-Total						
	Manutenção de pontos de água	21176,27	Município Sabugal Novo Q.C.A*	0	7.725	0	0	0
		Sub-Total						

Quadro 424: Estimativa de orçamento e responsáveis – aumento da resiliência do território na freguesia de Quintas de São Bartolomeu

Freguesia	Acção	Metas	Responsáveis	Estimativa de Orçamentos (€)				
				2008	2009	2010	2011	2012
Quintas de São Bartolomeu	Manutenção da rede secundária	39,24	Proprietários/E.P EDP/Município Sabugal	2.219	7.371	6.692	5.117	6.069
		Sub-Total						
	Manutenção da rede primária	19,2	Proprietários	0	0	0	13.440	0
		Sub-Total						
	Construção da rede viária	0	Município Sabugal	0	0	0	0	0
		Sub-Total						
	Manutenção da rede viária	1955,3	Município Sabugal Novo Q.C.A*	0	0	0	1.955	0
		Sub-Total						
	Construção de pontos de água	0	Município Sabugal	0	0	0	0	0
		Sub-Total						
	Manutenção de pontos de água	0	Município Sabugal	0	0	0	0	0
		Sub-Total						

Quadro 425: Estimativa de orçamento e responsáveis – aumento da resiliência do território na freguesia de Rapoula do Côa

Freguesia	Acção	Metas	Responsáveis	Estimativa de Orçamentos (€)				
				2008	2009	2010	2011	2012
Rapoula do Côa	Manutenção da rede secundária	22,92	Proprietários/E.P EDP/Município Sabugal	9.058	70	4.361	0	2.555
		Sub-Total						
	Manutenção da rede primária	0,31	Proprietários	0	217.00	0	0	0
		Sub-Total						
	Construção da rede viária	0	Município Sabugal	0	0	0	0	0
		Sub-Total						
	Manutenção da rede viária	2929,1	Município Sabugal Novo Q.C.A*	0	0	2.929	0	0
		Sub-Total						
	Construção de pontos de água	0	Município Sabugal	0	0	0	0	0
		Sub-Total						
	Manutenção de pontos de água	9508	Município Sabugal Novo Q.C.A*	0	0	0	3.468	0
		Sub-Total						

Quadro 426: Estimativa de orçamento e responsáveis – aumento da resiliência do território na freguesia de Rebolosa

Freguesia	Acção	Metas	Responsáveis	Estimativa de Orçamentos (€)				
				2008	2009	2010	2011	2012
Rebolosa	Manutenção da rede secundária	18,42	Proprietários/E.P EDP/Município Sabugal	7.189	4.536	0	1.169	1.519
		Sub-Total						
	Manutenção da rede primária	1,14	Proprietários	0	798.00	0	0	0
		Sub-Total						
	Construção da rede viária	0	Município Sabugal	0	0	0	0	0
		Sub-Total						
	Manutenção da rede viária	6223,0	Município Sabugal Novo Q.C.A*	0	0	6.223	0	0
		Sub-Total						
	Construção de pontos de água	0	Município Sabugal	0	0	0	0	0
		Sub-Total						
	Manutenção de pontos de água	7990,5	Município Sabugal Novo Q.C.A*	1.457	0	0	0	1.457
		Sub-Total						

Quadro 427: Estimativa de orçamento e responsáveis – aumento da resiliência do território na freguesia de Rendo

Freguesia	Acção	Metas	Responsáveis	Estimativa de Orçamentos (€)				
				2008	2009	2010	2011	2012
Rendo	Manutenção da rede secundária	49,61	Proprietários/E.P EDP/Município Sabugal	94.486	6.132	15.057	0	1.519
		Sub-Total						
	Manutenção da rede primária	59,57	Proprietários	41.699	0	0	0	0
		Sub-Total						
	Construção da rede viária	0	Município Sabugal	0	0	0	0	0
		Sub-Total						
	Manutenção da rede viária	0	Município Sabugal	0	0	0	0	0
		Sub-Total						
	Construção de pontos de água	0	Município Sabugal	0	0	0	0	0
		Sub-Total						
	Manutenção de pontos de água	0	Município Sabugal	0	0	0	0	0
		Sub-Total						

Quadro 428: Estimativa de orçamento e responsáveis – aumento da resiliência do território na freguesia de Ruivós

Freguesia	Acção	Metas	Responsáveis	Estimativa de Orçamentos (€)				
				2008	2009	2010	2011	2012
Ruivós	Manutenção da rede secundária	26,1	Proprietários/E.P EDP/Município Sabugal	11.403	0	1.246	0	5.621
		Sub-Total						
	Manutenção da rede primária	10,23	Proprietários	0	7.161	0	0	0
		Sub-Total						
	Construção da rede viária	0	Município Sabugal	0	0	0	0	0
		Sub-Total						
	Manutenção da rede viária	0	Município Sabugal	0	0	0	0	0
		Sub-Total						
	Construção de pontos de água	0	Município Sabugal	0	0	0	0	0
		Sub-Total						
	Manutenção de pontos de água	0	Município Sabugal	0	0	0	0	0
		Sub-Total						

Quadro 429: Estimativa de orçamento e responsáveis – aumento da resiliência do território na freguesia de Ruvina

Freguesia	Acção	Metas	Responsáveis	Estimativa de Orçamentos (€)				
				2008	2009	2010	2011	2012
Ruvina	Manutenção da rede secundária	16,8	Proprietários/E.P EDP/Município Sabugal	9.107	0	0	0	2.653
		Sub-Total						
	Manutenção da rede primária	41,83	Proprietários	0	0	29.281	0	0
		Sub-Total						
	Construção da rede viária	0	Município Sabugal	0	0	0	0	0
		Sub-Total						
	Manutenção da rede viária	0	Município Sabugal	0	0	0	0	0
		Sub-Total						
	Construção de pontos de água	0	Município Sabugal	0	0	0	0	0
		Sub-Total						
	Manutenção de pontos de água	26110,34	Município Sabugal Novo Q.C.A*	0	8.372	1.151	0	0
		Sub-Total						

Quadro 430: Estimativa de orçamento e responsáveis – aumento da resiliência do território na freguesia de Sabugal

Freguesia	Acção	Metas	Responsáveis	Estimativa de Orçamentos (€)				
				2008	2009	2010	2011	2012
Sabugal	Manutenção da rede secundária	54,82	Proprietários/E.P EDP/Município Sabugal	17.661	0	15.253	3.920	1.526
		Sub-Total						
	Manutenção da rede primária	41,51	Proprietários	0	29.057	0	0	0
		Sub-Total						
	Construção da rede viária	0	Município Sabugal	0	0	0	0	0
		Sub-Total						
	Manutenção da rede viária	3135	Município Sabugal Novo Q.C.A*	0	0	3.135	0	0
		Sub-Total						
	Construção de pontos de água	0	Município Sabugal	0	0	0	0	0
		Sub-Total						
	Manutenção de pontos de água	11574,9	Município Sabugal Novo Q.C.A*	1.895	2.326	0	0	0
		Sub-Total						

Quadro 431: Estimativa de orçamento e responsáveis – aumento da resiliência do território na freguesia de Santo Estêvão

Freguesia	Acção	Metas	Responsáveis	Estimativa de Orçamentos (€)				
				2008	2009	2010	2011	2012
Santo Estevão	**Manutenção da rede secundária**	40,94	Proprietários/E.P EDP/Município Sabugal	17.066	0	0	0	11.592
		Sub-Total						
	Manutenção da rede primária	5,5	Proprietários	0	3.850	0	0	0
		Sub-Total						
	Construção da rede viária	0	Município Sabugal	0	0	0	0	0
		Sub-Total						
	Manutenção da rede viária	7183,4	Município Sabugal Novo Q.C.A*	0	0	5.591	1.592	0
		Sub-Total						
	Construção de pontos de água	0	Município Sabugal	0	0	0	0	0
		Sub-Total						
	Manutenção de pontos de água	0	Município Sabugal	0	0	0	0	0
		Sub-Total						

Quadro 432: Estimativa de orçamento e responsáveis – aumento da resiliência do território na freguesia de Seixo do Côa

Freguesia	Acção	Metas	Responsáveis	Estimativa de Orçamentos (€)				
				2008	2009	2010	2011	2012
Seixo do Côa	Manutenção da rede secundária	29,0	Proprietários/E.P EDP/Município Sabugal	6.083	4.445	7.560	0	2.002
		Sub-Total						
	Manutenção da rede primária	42,72	Proprietários	0	0	0	29.904	0
		Sub-Total						
	Construção da rede viária	0	Município Sabugal	0	0	0	0	0
		Sub-Total						
	Manutenção da rede viária	3004,8	Município Sabugal Novo Q.C.A*	0	0	0	3.005	0
		Sub-Total						
	Construção de pontos de água	0	Município Sabugal	0	0	0	0	0
		Sub-Total						
	Manutenção de pontos de água	0	Município Sabugal	0	0	0	0	0
		Sub-Total						

Quadro 433: Estimativa de orçamento e responsáveis – aumento da resiliência do território na freguesia de Sortelha

Freguesia	Acção	Metas	Responsáveis	Estimativa de Orçamentos (€)				
				2008	2009	2010	2011	2012
Sortelha	Manutenção da rede secundária	81,23	Proprietários/E.P EDP/Município Sabugal	24.794	4.459	13.713	4.452	9.443
		Sub-Total						
	Manutenção da rede primária	120	Proprietários	0	0	84.000	0	0
		Sub-Total						
	Construção da rede viária	0	Município Sabugal	0	0	0	0	0
		Sub-Total						
	Manutenção da rede viária	7912,5	Município Sabugal Novo Q.C.A*	0	0	3.876	4.037	0
		Sub-Total						
	Construção de pontos de água	0	Município Sabugal	0	0	0	0	0
		Sub-Total						
	Manutenção de pontos de água	0	Município Sabugal	0	0	0	0	0
		Sub-Total						

Quadro 434: Estimativa de orçamento e responsáveis – aumento da resiliência do território na freguesia de Soito

Freguesia	Acção	Metas	Responsáveis	Estimativa de Orçamentos (€)				
				2008	2009	2010	2011	2012
Soito	Manutenção da rede secundária	55,21	Proprietários/E.P EDP/Município Sabugal	35.273	0	3.374	0	0
		Sub-Total						
	Manutenção da rede primária	0	Proprietários	0	0	0	0	0
		Sub-Total						
	Construção da rede viária	0	Município Sabugal	0	0	0	0	0
		Sub-Total						
	Manutenção da rede viária	3924,9	Município Sabugal Novo Q.C.A*	0	0	3.925	0	0
		Sub-Total						
	Construção de pontos de água	0	Município Sabugal	0	0	0	0	0
		Sub-Total						
	Manutenção de pontos de água	9564,83	Município Sabugal Novo Q.C.A*	0	0	0	3.489	0
		Sub-Total						

Quadro 435: Estimativa de orçamento e responsáveis – aumento da resiliência do território na freguesia de Vale das Águas

Freguesia	Acção	Metas	Responsáveis	Estimativa de Orçamentos (€)				
				2008	2009	2010	2011	2012
Vale das Águas	Manutenção da rede secundária	11,38	Proprietários/E.P EDP/Município Sabugal	3.913	441	0	0	3.612
		Sub-Total						
	Manutenção da rede primária	0	Proprietários	0	0	0	0	0
		Sub-Total						
	Construção da rede viária	0	Município Sabugal	0	0	0	0	0
		Sub-Total						
	Manutenção da rede viária	0	Município Sabugal	0	0	0	0	0
		Sub-Total						
	Construção de pontos de água	0	Município Sabugal	0	0	0	0	0
		Sub-Total						
	Manutenção de pontos de água	0	Município Sabugal	0	0	0	0	0
		Sub-Total						

Quadro 436: Estimativa de orçamento e responsáveis – aumento da resiliência do território na freguesia de Vale de Espinho

Freguesia	Acção	Metas	Responsáveis	Estimativa de Orçamentos (€)				
				2008	2009	2010	2011	2012
Vale de Espinho	Manutenção da rede secundária	110,55	Proprietários/E.P EDP/Município Sabugal	12.649	16.898	11.599	15.687	20.552
		Sub-Total						
	Manutenção da rede primária	1,38	Proprietários	0	966.00	0	0	0
		Sub-Total						
	Construção da rede viária	0	Município Sabugal	0	0	0	0	0
		Sub-Total						
	Manutenção da rede viária	3336,5	Município Sabugal Novo Q.C.A*	0	0	0	3.337	0
		Sub-Total						
	Construção de pontos de água	0	Município Sabugal	0	0	0	0	0
		Sub-Total						
	Manutenção de pontos de água	109749	Município Sabugal Novo Q.C.A*	4.297	5.637	30.095	0	0
		Sub-Total						

Quadro 437: Estimativa de orçamento e responsáveis – aumento da resiliência do território na freguesia de Valongo

Freguesia	Acção	Metas	Responsáveis	Estimativa de Orçamentos (€)				
				2008	2009	2010	2011	2012
Valongo do Côa	Manutenção da rede secundária	15,99	Proprietários/E.P EDP/Município Sabugal	2.128	707	3.976	4.382	0
		Sub-Total						
	Manutenção da rede primária	0	Proprietários	0	0	0	0	0
		Sub-Total						
	Construção da rede viária	0	Município Sabugal	0	0	0	0	0
		Sub-Total						
	Manutenção da rede viária	0	Município Sabugal	0	0	0	0	0
		Sub-Total						
	Construção de pontos de água	0	Município Sabugal	0	0	0	0	0
		Sub-Total						
	Manutenção de pontos de água	0	Município Sabugal	0	0	0	0	0
		Sub-Total						

Quadro 438: Estimativa de orçamento e responsáveis – aumento da resiliência do território na freguesia de Vila Boa

Freguesia	Acção	Metas	Responsáveis	Estimativa de Orçamentos (€)				
				2008	2009	2010	2011	2012
Vila Boa	Manutenção da rede secundária	17,58	Proprietários/E.P EDP/Município Sabugal	483	4.424	6.916	0	483
		Sub-Total						
	Manutenção da rede primária	0,92	Proprietários	0	644.00	0	0	0
		Sub-Total						
	Construção da rede viária	0	Município Sabugal	0	0	0	0	0
		Sub-Total						
	Manutenção da rede viária	0	Município Sabugal	0	0	0	0	0
		Sub-Total						
	Construção de pontos de água	0	Município Sabugal	0	0	0	0	0
		Sub-Total						
	Manutenção de pontos de água	0	Município Sabugal	0	0	0	0	0
		Sub-Total						

Quadro 439: Estimativa de orçamento e responsáveis – aumento da resiliência do território na freguesia de Vila do Touro

Freguesia	Acção	Metas	Responsáveis	Estimativa de Orçamentos (€)				
				2008	2009	2010	2011	2012
Vila do Touro	Manutenção da rede secundária	40,26	Proprietários/E.P EDP/Município Sabugal	6.300	7.546	5.467	4.830	4.039
		Sub-Total						
	Manutenção da rede primária	28,87	Proprietários	0	20.209	0	0	0
		Sub-Total						
	Construção da rede viária	0	Município Sabugal	0	0	0	0	0
		Sub-Total						
	Manutenção da rede viária	8607,3	Município Sabugal Novo Q.C.A*	0	0	0	5.079	3.528
		Sub-Total						
	Construção de pontos de água	0	Município Sabugal	0	0	0	0	0
		Sub-Total						
	Manutenção de pontos de água	0	Município Sabugal	0	0	0	0	0
		Sub-Total						

.

Quadro 440: Estimativa de orçamento e responsáveis – aumento da resiliência do território na freguesia de Vilar Maior

Freguesia	Acção	Metas	Responsáveis	Estimativa de Orçamentos (€)				
				2008	2009	2010	2011	2012
Vilar Maior	Manutenção da rede secundária	37,9	Proprietários/E.P EDP/Município Sabugal	17.318	5.250	3.962	0	0
		Sub-Total						
	Manutenção da rede primária	7,61	Proprietários	0	0	0	5.327	0
		Sub-Total						
	Construção da rede viária	0	Município Sabugal	0	0	0	0	0
		Sub-Total						
	Manutenção da rede viária	0	Município Sabugal	0	0	0	0	0
		Sub-Total						
	Construção de pontos de água	0	Município Sabugal	0	0	0	0	0
		Sub-Total						
	Manutenção de pontos de água	0	Município Sabugal	0	0	0	0	0
		Sub-Total						

		Total		**577.816**	**514.123**	**763.269**	**417.006**	**189.519**

3.2. - 2.º Eixo Estratégico – Redução da Incidência dos Incêndios

O elevado número de ocorrências leva à necessidade de uma intervenção cuidada ao nível da prevenção, entendida como um conjunto das actividades que têm por objectivo reduzir ou anular a possibilidade de se iniciar um incêndio, diminuir a sua capacidade de desenvolvimento e mitigar os efeitos indesejáveis que o incêndio pode originar, actuando em duas vertentes, o controlo das ignições e o controlo da propagação. Considerando que o objectivo do controlo das ignições consiste em evitar que se dê inicio a um incêndio e que a maioria dos incêndios são causados por actividade humana, é sobre a alteração dos comportamentos humanos relativos ao uso do fogo que se deverá actuar.

Torna – se imperativo educar os diferentes segmentos populacionais no sentido de reconhecerem na floresta um património colectivo, com valor económico, social e ambiental e assumirem responsabilidades do seu legado às suas gerações futuras, eliminando comportamentos de risco.

Para definir as metas para as acções que consubstanciam o eixo estratégico – "reduzir a incidência dos incêndios", deve ter – se em conta a **informação base** relativa à **caracterização da população e análise do histórico e causalidade dos incêndios.**

Objectivo Estratégico	**Educar e sensibilizar as populações** **Melhorar o conhecimento das causas dos incêndios e das suas motivações**

Objectivos Operacionais	**-** Sensibilização da população em geral **-** Sensibilização e educação escolar - Fiscalização

Acções
- Programa de sensibilização a desenvolver a nível local, e dirigido a grupos específicos da população rural, em função das informações históricas de investigação das causas dos incêndios.
- Sensibilização das comunidades para os comportamentos de risco e incentivo ao envolvimento e participação na vigilância passiva.
- *Mailing* para as pequenas indústrias situadas nas zonas de interface com espaços florestais em áreas com elevado n.º de ocorrências.
- Realização de sessões de sensibilização com pastores incidindo nas zonas onde o fogo é recorrente.
- Divulgação de normas de conduta para caçadores e pescadores e colocação de cartazes informativos nas zonas de interface com a floresta.
- Promover o envolvimento dos estudantes na temática florestal, utilizando as experiências existentes no domínio da educação florestal e ambiental e recuperar para esta área iniciativas como a da "Ciência Viva".
- Definir áreas criticas e prioritárias de fiscalização, tendo em consideração a identificação das principais causas e motivações de incêndio, o valor dos espaços florestais, a susceptibilidade à ignição as freguesias em risco, os dias da semana e os períodos do dia de maior perigosidade.

3.2.1 Sensibilização

Tendo em conta que a maior parte dos incêndios que ocorrem no concelho do sabugal é devido a negligência, a prevenção é fundamental com acções de informação, formação e educação. Torna – se assim importante alertar, informar e consciencializar as pessoas, para os perigos que representam, em determinada altura do ano, algumas práticas aliadas ao uso do fogo.

De acordo com o plano de sensibilização elaborado pela DGRF, a educação e sensibilização das populações assenta em três vectores de actuação que têm como principal objectivo reduzir o número de ocorrências de incêndios.

Os três grandes vectores de actuação, a nível nacional, regional e local, que devem orientar as acções de sensibilização são os seguintes:

1. Sensibilização do público generalista (eminentemente urbano);
2. Sensibilização de grupos específicos da população (vocacionado para a população rural);
3. Sensibilização da população escolar.

As acções de sensibilização estão apoiadas nos comportamentos da população do concelho, de forma a adequar as melhores formas de comunicação e transmissão de mensagens, ou seja, conhecer com pormenor a população do concelho, quais os seus hábitos, quais os comportamentos de risco, onde e quando são levados a cabo tais comportamentos, são factores importantes para desenvolver quaisquer acções de sensibilização.

Todas as mensagens, imagens, ideias-chave e produtos de sensibilização estão de acordo com aqueles utilizados pela DGRF, de forma a uniformizar estes elementos a nível Nacional.

O quadro seguinte explica de forma resumida, o diagnóstico onde estão implícitos os grupos alvo, os comportamentos de risco e os seus impactos e danos para o concelho do Sabugal.

Quadro 441: Sensibilização da população – diagnóstico

Diagnóstico – Resumo Comportamento de Risco				
Grupo - alvo	**O quê?**	**Como?**	**Onde (freguesia/local)**	**Quando?**
População Urbana	Uso incorrecto do fogo	Realização de churrascos fora dos locais previstos para o efeito	Concelho do Sabugal	Primavera/Verão
Automobilista	Negligência	Cigarro	Concelho do Sabugal	Todo o ano
Turista	Uso do fogo	Fogueiras	Concelho do Sabugal	Primavera/Verão
Proprietário Florestal	Uso incorrecto do fogo	Queima de resíduos florestais	Concelho do Sabugal	Primavera/Verão
Agricultor	Uso do fogo	Queima de resíduos agrícolas	Concelho do Sabugal	Primavera/Verão
Apicultor	Uso do fogo	Fumigação	Concelho do Sabugal	Primavera/Verão
Pastor	Uso do fogo	Realização de queimadas	Concelho do Sabugal	Todo o ano
Caçador	Uso do fogo	Fogueiras	Concelho do Sabugal	Época da caça
Operador de Máquinas Agrícolas/florestais	Utilização de máquinas agrícolas/florestais nos dias de risco de incêndio elevado	Acidentes trabalho agrícola/florestal	Concelho do Sabugal	Primavera/Verão
Empresas peri-urbanas	Uso incorrecto do fogo	Queima de sobrantes	Concelho do Sabugal	Todo o ano
Proprietários de habitações em zonas de interface urbano-florestal	Uso incorrecto do fogo	Queima de sobrantes	Concelho do Sabugal	Todo o ano
População escolar	Uso incorrecto do fogo	Brincadeiras de crianças	Concelho do Sabugal	Todo o ano

Quadro 441A: Sensibilização da população – diagnóstico

Diagnóstico – Resumo								
Grupo – alvo	Comportamento de Risco				Impacto e danos			
	O que?	Como?	Onde	Quando?	Nº ocorrências	Áreas ardidas	Danos (*)	Custos
Incendiaríamos	Uso do fogo	---	Concelho do Sabugal	Primavera Verão	5	2,42	1,2,3,4,6	--------
Conflito vizinhos	Uso do fogo	---	Concelho do Sabugal	Primavera Verão	1	0,02	3	--------
Indeterminada lacunas informação	---	---	Concelho do Sabugal	Primavera Verão	3	10,26	1,2,3,4	--------
Energia eléctrica	Negligência	Descargas eléctricas	Concelho do Sabugal	Primavera Verão	1	0,01	3	--------
Renovação de Pastagens	Uso do fogo	Queima de estrato vegetal	Concelho do Sabugal	Primavera Verão	8	27,44	1,2,3,6	--------
Limpeza do solo Agrícola	Uso do fogo	Queima resíduos agrícolas	Concelho do Sabugal	Primavera Verão	1	2,2	3	--------
Vandalismo	Uso do fogo	---	Concelho do Sabugal	Primavera Verão	2	1,5	1,2,4	--------
Trovoada	Causa natural	Descargas eléctricas	Concelho do Sabugal	Primavera Verão	6	65,25	1,2,3,4,5	--------
Indeterminada	---	---	Concelho do Sabugal	Primavera Verão	1	2	1,4	--------

* 1- Mato; 2-Pinheiro Bravo; 3-Pastagens; 4-Carvalho; 5-Castanheiros; 6-Oliveiras

3.2.2 Fiscalização

A capacidade de fiscalização insere – se num conjunto de medidas e atitudes que se prendem, entre outras, com a integração e coordenação de uma entidade altamente profissional e competente, de todas as acções de fiscalização, tendo por base o conhecimento local das comunidades.

Para que haja uma fiscalização eficaz é necessário definir áreas de actuação, grupos alvo, períodos de actuação, bem como desenvolver actividades em função dos comportamentos de risco presentes no concelho do Sabugal.

Quadro 442 – Fiscalização

Área de Actuação	Grupo Alvo	Período de Actuação	Entidade Responsável	Recursos Envolvidos	Actividades Desenvolvidas
Concelho do Sabugal	Todos	Durante todo o ano	GNR	----------	Patrulhamento Fiscalização

Sensibilização do Público Generalista

Grupo Alvo ⇨ População urbana, empresas perí-urbanas e proprietários de habitações em zonas de interface urbano-florestal

As acções de sensibilização dirigidas ao público em geral assentam sobre estratégias de comunicação, divulgação e informação, sobre a prevenção e legislação da defesa da floresta contra incêndios.

Na página da Internet do Município do Sabugal (WWW.cm-sabugal.pt), foi criado um *Link* com as acções desenvolvidas pelo Gabinete Técnico Florestal, assim como contem informação relevante sobre legislação florestal, incêndios florestais, acções desenvolvidas pelo projecto Agris 3.4 – *Prevenção de Riscos Provocados por Agentes Abióticos,* material de divulgação e sensibilização, programas e contactos.

Um dos meios de divulgação que a Câmara Municipal pretende levar a cabo é através do Boletim Municipal que se encontra em fase de implementação e que chegará a toda a população do Concelho trimestralmente. Assim, serão feitos vários avisos com vista a sensibilizar a população para o valor da floresta e a necessidade crescente de a proteger.

Sensibilização de Grupos Específicos da População

Grupo Alvo ⇨ Automobilista, campista/turista, proprietário florestal, agricultor, apicultor, caçador e operador de máquinas agrícolas/florestais

Este vector de actuação visa a sensibilização de grupos específicos, de acordo com os padrões de causalidade e motivações resultantes do apuramento das causas dos incêndios.

As acções irão ser feitas através de sessões de esclarecimento dirigidas à população que habita e circula em zonas de elevado risco de incêndio, atendendo à probabilidade de ocorrência de incêndios, ao perigo de propagação e ao valor dos espaços florestais.

O Gabinete Técnico Florestal pretende que estas acções sejam desenvolvidas em parceria com as Juntas de freguesia do Concelho do Sabugal.

Sensibilização da População Escolar

Grupo Alvo ⇨ População Escolar

Nas acções dirigidas à população escolar, prevê – se a realização de acções de sensibilização onde serão abordados os seguintes temas:

1. Conservação da floresta e outros recursos naturais;
2. A relação Homem/Floresta;
3. A protecção da floresta através do envolvimento da população na sua conservação e dinamização;
4. A problemática dos incêndios florestais;
5. Importância, complexidade e fragilidades dos ecossistemas associados à floresta.

Estas acções deverão ser desenvolvidas entre o Gabinete Técnico Florestal e a participação das Associações de Produtores Florestais do Concelho.

Nos quadros que se seguem, encontra – se o resumo das acções de sensibilização no âmbito da Defesa da Floresta Contra Incêndios para o período 2008 a 2012.

Quadro 443 – Resumo das acções a desenvolver para o público generalista para o período 2008 a 2012

	Acções a desenvolver	Produtos	Responsáveis	Calendarização
Público Generalista	Página na Internet	Actualização do *Link* "Gabinete Técnico Florestal"	Gabinete Técnico Florestal	A partir de Junho (2009 a 2012)
	Boletim Municipal	Avisos, acções desenvolvidas	Município do Sabugal	A partir de Março (2009 a 2012)
	Divulgação em jornais locais, com formatos de rodapé e meia-página	Medidas de prevenção de incêndios	Município do Sabugal	Junho a Outubro (2009 a 2012)
	"*Entre o Cinza e o Verde, você decide*"	Folhetos e calendários	DGRF	
	Participação em Feiras	Folhetos, placares, etc.	Município do Sabugal	A partir de Março (2008 a 2012)
	Projecto "Ciência Viva"	Visitas e acções de sensibilização	Município do Sabugal	A partir de Março (2008 a 2012)
	Colocação de Placares	Placares de Sensibilização	Município do Sabugal	Março a Junho de 2009
	Distribuição de Pinheiros de Natal à população do Concelho	Pinheiros provenientes dos desbastes efectuados pelos sapadores	Associações de Produtores Florestais	Dezembro (2008 a 2012)
	Outro material	Editais, folhetos	Gabinete Técnico Florestal	Todo o ano (2008 a 2012)

Quadro 444 – Resumo das acções a desenvolver para os grupos específicos para o período 2008 a 2012

	Acções a desenvolver	Produtos	Responsáveis	Calendarização
Grupos Específicos	Sessões de esclarecimento a agricultores e proprietários florestais	Folhetos informativos	Gabinete Técnico Florestal e Juntas de Freguesia	Junho a Outubro (2008 a 2012)
	Sessões de esclarecimento a caçadores	Folhetos informativos	Gabinete Técnico Florestal e Associações de Caçadores	Junho a Outubro (2008 a 2012)
	Sessões de esclarecimento a turistas/campistas	Folhetos informativos	Gabinete Técnico Florestal e Posto de Turismo	Junho a Outubro (2008 a 2012)
	Sessões de esclarecimento a pastores	Folhetos informativos	Gabinete Técnico Florestal	Junho a Outubro (2008 a 2012)
	Sessões de esclarecimento a Apicultores	Folhetos informativos	Gabinete Técnico Florestal	Junho a Outubro (2008 a 2012)
	Sessões de esclarecimento a empresas perí-urbanas	Folhetos informativos	Gabinete Técnico Florestal	Junho a Outubro (2008 a 2012)

Quadro 445 – Resumo das acções a desenvolver para a população escolar para o período 2008 a 2012

	Acções a desenvolver	Produtos	Responsáveis	Calendarização
População Escolar	Dia Mundial da Floresta	Vários	Município do Sabugal e Associações de Produtores Florestais	21 de Março (2009 a 2012)
	Envolvimento dos estudantes na temática florestal	Acções de sensibilização nas escolas do 1º ciclo e nas EB 2,3 do Sabugal/Soito, Escola Regional Dr. Dinis da Fonseca e Escola Secundária do Sabugal	Gabinete Técnico Florestal e Associações de Caçadores	Junho a Outubro (2008 a 2012)
	Projecto "Ciência Viva"	Visitas a acções de sensibilização	Município do Sabugal	A partir de Junho (2008 a 2012)
	Entrega de Pinheiros de Natal nas escolas do 1º Ciclo do Concelho	Pinheiros provenientes dos desbastes efectuados pelos Sapadores Florestais	Associações de Produtores Florestais/Gabinete Técnico Florestal	Dezembro (2008 a 2012)

3.2.3 Metas, Responsabilidades e Orçamento

Sensibilização

Todas as acções de educação e sensibilização mencionadas, têm como objectivo fundamental a redução do número de ocorrências e deverão ser definidas e organizadas em termos de acções, metas e indicadores. A respectiva orçamentação para cada uma delas irá permitir mais tarde avaliar o custo/benefício de cada acção.

Quadro 446 – Sensibilização – Metas e indicadores a realizar para o período 2008 a 2012

Acção
Sensibilização da população nas zonas de interface urbano-florestal, empresas peri-urbanas, proprietários florestais, população urbana e população escolar (1º ciclo e nas EB 2,3 do Sabugal/Soito, Escola Regional Dr. Dinis da Fonseca e Escola Secundária do Sabugal) para os perigos do uso incorrecto do fogo, de forma a proteger os bens edificados e vidas.

Metas
- Realização de Sessões de esclarecimento nas Juntas de Freguesia e principais aldeias - Distribuição de folhetos informativos e Boletim Municipal - Colocação de editais - Participação da população escolar nas actividades do Dia Mundial da Floresta - Acções de Sensibilização nas escolas do 1º ciclo, nas EB 2,3 do Sabugal/Soito, na escola Regional Dr. Dinis da Fonseca e Escola Secundária do Sabugal - Divulgação nos jornais de âmbito local as medidas de prevenção de incêndios - Projecto "Ciência Viva" - Placares de Sensibilização - Outro material

Indicadores

40 Juntas com sessões de esclarecimento (2008 a 2012)

80% da população esclarecida e sensibilizada (2008 a 2012)

Todas as escolas do Concelho (2008 a 2012)

Acção

Sensibilização dos pastores, campistas/turistas, agricultores, apicultores e caçadores, para a não realização de queimadas de renovação de pastagens, de fogueiras e fumigação nos dias de risco de incêndio elevado.

Metas

- Realização de sessões de esclarecimento com os pastores, agricultores, apicultores e caçadores

- Distribuição de folhetos informativos

- Colocação de editais

- Outro material

Indicadores

80% dos pastores, agricultores, apicultores e caçadores alertados (2008 a 2012)

Redução do número de queimadas, fogueiras e fumigação em 80% (2008 a 2012)

Redução da área ardida (2008 a 2012)

(continuação)

Acção

Sensibilização dos operadores de máquinas agrícolas/florestais para a não utilização das suas máquinas nos dias de risco de incêndio elevado, sem estarem dotadas de dispositivos de retenção de faíscas ou faúlhas, de dispositivos de tapa chamas nos tubos de escape ou chaminé e 1 ou 2 extintores de 6 kg de acordo com a sua massa máxima, consoante estas sejam inferiores ou superiores a 10 000 kg.

Metas

- Distribuição de folhetos informativos

- Sessões de esclarecimento com as empresas agro – florestais

- Colocação de editais

- Outro material

Indicadores

Todas as empresas do concelho com sessões de esclarecimento (2008 a 2012)

Quadro 447 – Sensibilização – Orçamento e responsáveis para 2008 a 2009

Acção	Metas	2008		2009	
		Orçamento (€)	Responsáveis	Orçamento (€)	Responsáveis
Sensibilização da população nas zonas de interface urbano-florestal, empresas peri-urbanas, proprietários florestais, população urbana e população escolar (1º ciclo e nas EB 2,3 do Sabugal/Soito, Escola Regional Dr. Dinis da Fonseca e Escola Secundária do Sabugal) para os perigos do uso incorrecto do fogo, de forma a proteger os bens edificados e vidas.	- Realização de Sessões de esclarecimento nas Juntas de Freguesia e principais aldeias	200,00	Município do Sabugal, Gabinete Técnico Florestal, Juntas de Freguesia e Associações de Produtores Florestais (Candidaturas ao novo Q.C.A. e Fundo Florestal Permanente)	250,00	Município do Sabugal, Gabinete Técnico Florestal, Juntas de Freguesia e Associações de Produtores Florestais
	- Distribuição de folhetos informativos e Boletim Municipal	2.500,00		2.750,00	
	- Colocação de editais	70,00		70,00	
	- Participação da população escolar nas actividades do Dia Mundial da Floresta	2.000,00		2.500,00	
	- Acções de Sensibilização nas escolas do 1º ciclo, nas EB 2,3 do Sabugal/Soito, na escola Regional Dr. Dinis da Fonseca e Escola Secundária do Sabugal	1.500,00		1.750,00	
	- Divulgação nos jornais de âmbito local as medidas de prevenção de incêndios	300,00		350,00	
	Sub-Total	**6.570,00**		**7.670,00**	

Acção	Metas	2008		2009	
		Orçamento (€)	Responsáveis	Orçamento (€)	Responsáveis
Sensibilização dos pastores, campistas/turistas, agricultores, apicultores e caçadores, para a não realização de queimadas de renovação de pastagens, de fogueiras e fumigação nos dias de risco de incêndio elevado.	- Realização de sessões de esclarecimento com os pastores, agricultores, apicultores e caçadores - Outro material - Colocação de editais - Distribuição de folhetos informativos	200,00 70,00 250,00	Gabinete Técnico Florestal, Juntas de Freguesia, Associações de Caçadores do Concelho (Candidaturas ao novo Q.C.A. e Fundo Florestal Permanente)	250,00 70,00 300,00	Gabinete Técnico Florestal, Juntas de Freguesia, Associações de Caçadores do Concelho
	Sub-Total	**520,00**		**620,00**	
Sensibilização dos operadores de máquinas agrícolas/florestais para a não utilização das suas máquinas nos dias de risco de incêndio elevado, sem estarem dotadas de dispositivos de retenção de faíscas ou faúlhas, de dispositivos de tapa chamas nos tubos de escape ou chaminé e 1 ou 2 extintores de 6 kg de acordo com a sua massa máxima, consoante estas sejam inferiores ou superiores a 10 000 kg.	- Outro material - Sessões de esclarecimento com as empresas agro – florestais - Colocação de editais - Distribuição de folhetos informativos	200,00 70,00 250,00	Gabinete Técnico Florestal e Juntas de Freguesia. (Candidaturas ao novo Q.C.A. e Fundo Florestal Permanente)	250,00 70,00 300,00	Gabinete Técnico Florestal e Juntas de Freguesia
	Sub-Total	**520,00**		**620,00**	
	Total	**7 790,00**		**8 910,00**	

Quadro 448 – Sensibilização – Orçamento e responsáveis para 2010 a 2011

Acção	Metas	2010		2011	
		Orçamento (€)	Responsáveis	Orçamento (€)	Responsáveis
Sensibilização da população nas zonas de interface urbano-florestal, empresas peri-urbanas, proprietários florestais, população urbana e população escolar (1º ciclo e nas EB 2,3 do Sabugal/Soito, Escola Regional Dr. Dinis da Fonseca e Escola Secundária do Sabugal) para os perigos do uso incorrecto do fogo, de forma a proteger os bens edificados e vidas.	- Realização de Sessões de esclarecimento nas Juntas de Freguesia e principais aldeias	300,00	Município do Sabugal, Gabinete Técnico Florestal, Juntas de Freguesia e Associações de Produtores Florestais.	350,00	Município do Sabugal, Gabinete Técnico Florestal, Juntas de Freguesia e Associações de Produtores Florestais
	- Distribuição de folhetos informativos e Boletim Municipal	3 000,00		3 550,00	
	- Colocação de editais	100,00		120,00	
	- Participação da população escolar nas actividades do Dia Mundial da Floresta	3.000,00		3 500,00	
	- Acções de Sensibilização nas escolas do 1º ciclo, nas EB 2,3 do Sabugal/Soito, na escola Regional Dr. Dinis da Fonseca e Escola Secundária do Sabugal	2 000,00		2 750,00	
	- Divulgação nos jornais de âmbito local as medidas de prevenção de incêndios	400,00		450,00	
	Sub-Total	**8 800,00**		**10 720,00**	

Acção	Metas	2010		2011	
		Orçamento (€)	Responsáveis	Orçamento (€)	Responsáveis
Sensibilização dos pastores, campistas/turistas, agricultores, apicultores e caçadores, para a não realização de queimadas de renovação de pastagens, de fogueiras e fumigação nos dias de risco de incêndio elevado.	- Realização de sessões de esclarecimento com os pastores, agricultores, apicultores e caçadores - Outro material - Colocação de editais - Distribuição de folhetos informativos	300,00 100,00 350,00	Gabinete Técnico Florestal, Juntas de Freguesia, Associações de Caçadores do Concelho (Candidaturas ao novo Q.C.A. e Fundo Florestal Permanente)	350,00 120,00 400,00	Gabinete Técnico Florestal, Juntas de Freguesia, Associações de Caçadores do Concelho
	Sub-Total	**750,00**		**870,00**	
Sensibilização dos operadores de máquinas agrícolas/florestais para a não utilização das suas máquinas nos dias de risco de incêndio elevado, sem estarem dotadas de dispositivos de retenção de faíscas ou faúlhas, de dispositivos de tapa chamas nos tubos de escape ou chaminé e 1 ou 2 extintores de 6 kg de acordo com a sua massa máxima, consoante estas sejam inferiores ou superiores a 10 000 kg.	- Outro material - Sessões de esclarecimento com as empresas agro – florestais - Colocação de editais - Distribuição de folhetos informativos	300,00 100,00 350,00	Gabinete Técnico Florestal e Juntas de Freguesia. (Candidaturas ao novo Q.C.A. e Fundo Florestal Permanente)	350,00 120,00 400,00	Gabinete Técnico Florestal e Juntas de Freguesia
	Sub-Total	**750,00**		**870,00**	
	Total	**10 300,00**		**12 460,00**	

Quadro 449 – Sensibilização – Orçamento e responsáveis para 2012

Acção	Metas	2012	
		Orçamento (€)	Responsáveis
Sensibilização da população nas zonas de interface urbano-florestal, empresas peri-urbanas, proprietários florestais, população urbana e população escolar (1º ciclo e nas EB 2,3 do Sabugal/Soito, Escola Regional Dr. Dinis da Fonseca e Escola Secundária do Sabugal) para os perigos do uso incorrecto do fogo, de forma a proteger os bens edificados e vidas.	- Realização de Sessões de esclarecimento nas Juntas de Freguesia e principais aldeias	500,00	Município do Sabugal, Gabinete Técnico Florestal, Juntas de Freguesia e Associações de Produtores Florestais.
	- Distribuição de folhetos informativos e Boletim Municipal	5.000,00	
	- Colocação de editais	150,00	
	- Participação da população escolar nas actividades do Dia Mundial da Floresta	4 500,00	
	- Acções de Sensibilização nas escolas do 1º ciclo, nas EB 2,3 do Sabugal/Soito, na escola Regional Dr. Dinis da Fonseca e Escola Secundária do Sabugal	3 750,00	
	- Divulgação nos jornais de âmbito local as medidas de prevenção de incêndios	550,00	
	Sub-Total	**14 450,00**	

Acção	Metas	2012	
		Orçamento (€)	Responsáveis
Sensibilização dos pastores, campistas/turistas, agricultores, apicultores e caçadores, para a não realização de queimadas de renovação de pastagens, de fogueiras e fumigação nos dias de risco de incêndio elevado.	- Realização de sessões de esclarecimento com os pastores, agricultores, apicultores e caçadores - Outro material - Colocação de editais - Distribuição de folhetos informativos	450,00 150,00 550,00	Gabinete Técnico Florestal, Juntas de Freguesia, Associações de Caçadores do Concelho (Candidaturas ao novo Q.C.A. e Fundo Florestal Permanente)
	Sub-Total	**1 150,00**	
Sensibilização dos operadores de máquinas agrícolas/florestais para a não utilização das suas máquinas nos dias de risco de incêndio elevado, sem estarem dotadas de dispositivos de retenção de faíscas ou faúlhas, de dispositivos de tapa chamas nos tubos de escape ou chaminé e 1 ou 2 extintores de 6 kg de acordo com a sua massa máxima, consoante estas sejam inferiores ou superiores a 10 000 kg.	- Outro material - Sessões de esclarecimento com as empresas agro – florestais - Colocação de editais - Distribuição de folhetos informativos	450,00 150,00 550,00	Gabinete Técnico Florestal e Juntas de Freguesia. (Candidaturas ao novo Q.C.A. e Fundo Florestal Permanente)
	Sub-Total	**1 150,00**	
	Sub-Total	**16 750,00**	
	Total	**59.030,00**	

3.3 - 3.º Eixo Estratégico – Melhoria da Eficácia do Ataque e da Gestão dos Incêndios

A organização de um dispositivo que preveja a mobilização preventiva de meios deve ter em conta a disponibilidade dos recursos, por forma a garantir a detecção e extinção rápidas dos incêndios, antes que eles assumam grandes proporções, sobretudo tendo em conta que este poderá ser agravado pelos ciclos climáticos.

A definição prévia de canais de comunicação, formas de actuação, levantamento das responsabilidades e competências das várias forças e entidades presentes, contribuirá para uma melhor e mais eficaz resposta de todos à questão dos incêndios florestais.

Para definir as metas e os indicadores para as acções que consubstanciam o eixo estratégico – "melhoria da eficácia do ataque e da gestão de incêndios" deve – se ter em conta a **informação base** relativa à **caracterização climática e análise do histórico e causalidade dos incêndios (Caderno II)** e informação relativa à **rede regional de defesa da floresta contra incêndios** (RDFCI), **(Caderno I)**.

Objectivo Estratégico	**- Articulação dos sistemas de vigilância e detecção com os meios de 1ª intervenção** **- Reforço da capacidade de 1ª intervenção** **- Reforço do ataque ampliado** **- Melhoria da eficácia do rescaldo e vigilância pós incêndio**

Objectivos Operacionais	- Estruturar e gerir a vigilância e a detecção como um sistema integrado - Estruturar a nível municipal e distrital de 1ª intervenção - Reforçar a eficácia do combate terrestre ao nível municipal e distrital - Garantir a correcta e eficaz execução do rescaldo - Garantir a correcta e eficaz execução da vigilância após rescaldo

Acções
- Executar a inventariação dos meios e recursos existentes e o respectivo plano de reequipamento - Identificar todos os sistemas vigilância e detecção, responsabilidades, procedimentos e objectivos - Elaborar cartas de visibilidade para os postos de vigia - Definir procedimentos de mobilização de meios para cada nível de alerta

3.3.1 Meios e Recursos

Neste parâmetro pretende – se fazer uma listagem das entidades envolvidas nas acções de vigilância e detecção, primeira intervenção, combate, rescaldo e vigilância pós – rescaldo.

Pretende – se também fazer um inventário de equipamento e ferramentas de sapador por cada entidade, maquinaria pesada e dispositivos operacionais (funções e responsabilidades).

Organização do Dispositivo de DFCI

Meios e Recursos

Quadro 450 - Listagem das entidades envolvidas em cada acção

Acção	Entidades	Identificação da Equipa	Área de Actuação (Sectores territoriais)	Recursos Humanos (n.º)	Período de actuação
Vigilância e detecção	Sapadores	SF03/168	S091113/S091114	5	
	Florestais	SF05/168	S091103/S091104	5	
		SF13/168	S091101	5	16-06-2008 a
		SF16/168	S091112/S091110	5	30-09-2008
		SF18/168	S091105	5	
		SF19/168	S091109	5	
	GNR	SEPNA_1	-	5	16-06-2008 a
		SEPNA_2	-	5	30-09-2008
1ª Intervenção	Sapadores	SF03/168	S091113/S091114	5	
	Florestais	SF05/168	S091103/S091104	5	16-06-2008 a
		SF13/168	S091101	5	30-09-2008
		SF16/168	S091112/S091110	5	
		SF18/168	S091105	5	
		SF19/168	S091109	5	
	Corporação de Bombeiros	0902 - Sabugal	S091108/S091107/S091106	108	Todo o ano
		0919 - Soito	S091111	78	Todo o ano
Combate	Corporação de Bombeiros	0902 - Sabugal	S091108/S091107/S091106	108	Todo o ano
		0919 - Soito	S091111	78	Todo o ano
Rescaldo	Sapadores	SF03/168	S091113/S091114	5	
	Florestais	SF05/168	S091103/S091104	5	
		SF13/168	S091101	5	16-06-2008 a
		SF16/168	S091112/S091110	5	30-09-2008
		SF18/168	S091105	5	
		SF19/168	S091109	5	
	Corporação de Bombeiros	0902 - Sabugal	S091108/S091107/S091106	108	Todo o ano
		0919 - Soito	S091111	78	Todo o ano
Vigilância pós-incêndio	Sapadores	SF03/168	S091113/S091114	5	
	Florestais	SF05/168	S091103/S091104	5	
		SF13/168	S091101	5	16-06-2008 a
		SF16/168	S091112/S091110	5	30-09-2008
		SF18/168	S091105	5	
		SF19/168	S091109	5	
	GNR	SEPNA_1	-	5	16-06-2008
		SEPNA_2	-	5	30-09-2008

Quadro 451 – Inventário de equipamento e ferramenta de sapador por equipa

Acção	Entidade	Id. Equipa	Recursos Humanos nº	Área de actuação (sectores territoriais)	Período de actuação	Tipo de viatura		Equipamento de supressão hidráulico			Ferramentas						
						4*4	4*2	Capacidade déagua (l)	Potencia (Hp)	Comp. Total de mangueiras (m)	Maklod	Ancinho	Enxada	Abafador	pás	Bomba dorsal	Batedor
Vigilância e Detecção	Sapadores Florestais	SF03/168	5	S091113/S091114	01-06-2008 a 30-09-2008	1	0	500	--	75	2	2	1	5	3	2	2
		SF05/168	5	S091103/S091104		1	0	500	--	60	2	--	--	--	2	--	3
		SF13/168	5	S091101		1	0	500	--	30	--	2	1	--	2	1	--
		SF16/168	5	S091112/S091110		1	0	500	--	75	--	1	1	2	2	--	--
		SF18/168	5	S091105		1	0	500	--	75	--	--	1	4	2	--	--
		SF19/168	5	S091109		1	0	500	--	25	--	1	1	--	2	--	3
	GNR	SEPNA_1	3	--	Todo o ano	1	0	--	--	--	--	--	--	--	--	--	--
		SEPNA_2	3	--		1	0	--	--	--	--	--	--	--	--	--	--
					Total	8	0	30000	--	340	4	6	5	11	13	3	8

Acção	Entidade	Id. Equipa	Recursos Humanos nº	Área de actuação (sectores territoriais)	Período de actuação	Tipo de viatura		Equipamento de supressão hidráulico			Ferramentas						
						4*4	4*2	Capacidade de água (l)	Potencia (Hp)	Comp. Total de mangueiras (m)	Maklod	Ancinho	Enxada	Abafador	pás	Bomba dorsal	Batedor
1ª Intervenção	Sapadores Florestais	SF03/168	5	S091113/S091114	01-06-2008 a 30-09-2008	1	0	500	--	75	2	2	1	5	3	2	2
		SF05/168	5	S091103/S091104		1	0	500	--	60	2	--	--	--	2	--	3
		SF13/168	5	S091101		1	0	500	--	30	--	2	1	--	2	1	--
		SF16/168	5	S091112/S091110		1	0	500	--	75	--	1	1	2	2	--	--
		SF18/168	5	S091105		1	0	500	--	75	--	--	1	4	2	--	--
		SF19/168	5	S091109		1	0	500	--	25	--	1	1	--	2	--	3
	Bombeiros	0902-SBG	108	S091108/S091107/S091106	Todo o ano	10s	2	Vários	--	Vários	3	4	6	8	39	6	7
		0919-Soito	78	S091111		12	2	Vários	--	Vários	5	4	3	5	41	5	7
					Total	28	4	--	--	--	12	14	14	24	93	14	22

Acção	Entidade	Id. Equipa	Recursos Humanos nº	Área de actuação (sectores territoriais)	Período de actuação	Tipo de viatura		Equipamento de supressão hidráulico				Ferramentas					
						4*4	4*2	Capacidade de água (l)	Potencia (Hp)	Comp. Total de mangueiras (m)	Moto-Bomba	Espumifero	Escada Normal	Escada Gancho	Chupador	Extintores	Agulhetas
Combate	Bombeiros	0902-SBG	108	S091108/S091107/S091106	Todo o ano	10s	2	Vários	-	Vários	9	3	5	2	5	12	18
		0919-Soito	78	S091111		12	2	Vários	-	Vários	13	2	1	1	6	18	19
					Total	22	4	--	--	--	22	5	6	3	11	30	37

Acção	Entidade	Id. Equipa	Recursos Humanos nº	Área de actuação (sectores territoriais)	Período de actuação	Tipo de viatura		Equipamento de supressão hidráulico				Ferramentas					
						4*4	4*2	Capacidade de água (l)	Potencia (Hp)	Comp. Total de mangueiras (m)	Moto-Bomba	Espumifero	Escada Normal	Escada Gancho	Chupador	Extintores	Agulhetas
Rescaldo	Sapadores Florestais	SF03/168	5	S091113/S091114	01-06-2008 a 30-09-2008	1	0	500	--	75	1	--	--	--	--	1	1
		SF05/168	5	S091103/S091104		1	0	500	--	60	1	--	--	--	--	1	1
		SF13/168	5	S091101		1	0	500	--	30	1	--	--	--	--	1	1
		SF16/168	5	S091112/S091110		1	0	500	--	75	1	--	--	--	--	1	1
		SF18/168	5	S091105		1	0	500	--	75	1	--	--	--	--	1	1
		SF19/168	5	S091109		1	0	500	--	25	1	--	--	--	--	1	1
	Bombeiros	0902-SBG	108	S091108/S091107/S091106	Todo o ano	10s	2	Vários	--	Vários	9	3	5	2	5	12	18
		0919-Soito	78	S091111		12	2	Vários	--	Vários	13	2	1	1	6	18	19
					Total	28	4	--	--	--	28	5	6	3	11	36	43

Acção	Entidade	Id. Equipa	Recursos Humanos nº	Área de actuação (sectores territoriais)	Período de actuação	Tipo de viatura		Equipamento de supressão hidráulico				Ferramentas					
						4*4	4*2	Capacidade de água (l)	Potencia (Hp)	Comp. Total de mangueiras (m)	Roçadora	Binóculos	Motor roçadora	Motos serra	Serrote Extenso	Podão	Forquilha
Vigilância	Sapadores Florestais	SF03/168	5	S091113/S091114	01-06-2008 a 30-09-2008	1	0	500	--	75	5	--	2	1	--	--	1
		SF05/168	5	S091103/S091104		1	0	500	--	60	--	1	2	2	--	2	--
		SF13/168	5	S091101		1	0	500	--	30	1	1	-	2	-	1	--
		SF16/168	5	S091112/S091110		1	0	500	--	75	1	--	2	1	1	1	1
		SF18/168	5	S091105		1	0	500	--	75	1	--	3	2	2	1	1
		SF19/168	5	S091109		1	0	500	--	25	--	1	1	1	1	1	--
					Total	6	0	30000	--	340	8	3	10	9	4	6	3

Quadro 452 – Maquinaria Pesada Mobilizável

Descrição da maquinaria pesada	Quantidade de Maquinaria	Custo de Aluguer (€/hora)	Nome do Proprietário	Telefone Telemóvel	Localização
Bulldozer	1	0	Município do Sabugal	271 75 10 40	Sabugal
Motoniveladora	1	0	Município do Sabugal	271 75 10 40	Sabugal
Retroescavadora	1	0	Município do Sabugal	271 75 10 40	Sabugal
Cisterna	1	0	Município do Sabugal	271 75 10 40	Sabugal
Tractores Agrícolas	2	0	Município do Sabugal	271 75 10 40	Sabugal
Reboques	3	0	Município do Sabugal	271 75 10 40	Sabugal
Scania tractor com banheira 3800 kg	1	45€ S/IVA	Construções do Côa	271 753 658	Sabugal
Scania 4 eixos basculante 3200 kg	1	45€ S/IVA	Construções do Côa	271 753 658	Sabugal
Retroescavadora Komatsu	2	30€ S/IVA	Construções do Côa	271 753 658	Sabugal
Cilindro com rodo 1,3m vibrador	1	25€ S/IVA	Construções do Côa	271 753 658	Sabugal
Tractor com reboque 10M3 basculante	1	30€ S/IVA	Construções do Côa	271 753 658	Sabugal
Carrinha 3500 kg	1	20€ S/IVA	Luís Pais dos Santos	275 456 290	Bendada
Carrinha 700 kg	1	20€ S/IVA	Luís Pais dos Santos	275 456 290	Bendada
Camião de 25 ton	1	30€ S/IVA	Luís Pais dos Santos	275 456 290	Bendada
Camião Trailler	1	40€ S/IVA	Luís Pais dos Santos	275 456 290	Bendada
Niveladora Chanpion 740	1	60€ S/IVA	Luís Pais dos Santos	275 456 290	Bendada
Bulldozer Komatsu 65 EX 190 cv	1	45€ S/IVA	Luís Pais dos Santos	275 456 290	Bendada
Tractor 100 cv com reboque	1	22,5€ S/IVA	Luís Pais dos Santos	275 456 290	Bendada
Tractor 100 cv com cisterna	1	22,5€ S/IVA	Luís Pais dos Santos	275 456 290	Bendada
Tractor 100 cv com braço de corte	1	40€ S/IVA	Luís Pais dos Santos	275 456 290	Bendada

(Continuação)

Descrição da maquinaria pesada	Quantidade de Maquinaria	Custo de Aluguer (€/hora)	Nome do Proprietário	Telefone Telemóvel	Localização
Tractor 100 cv com destroçador	1	40€ S/IVA	Luís Pais dos Santos	275 456 290	Bendada
Giratória 20 ton.	1	50€ S/IVA	Luís Pais dos Santos	275 456 290	Bendada
Giratória 10 ton	1	30€ S/IVA	Luís Pais dos Santos	275 456 290	Bendada
Retroescavadora 3 cx	1	25€ S/IVA	Luís Pais dos Santos	275 456 290	Bendada
Mini Retroescavadora 1 cx	1	20€ S/IVA	Luís Pais dos Santos	275 456 290	Bendada
Cilindro Dinapac 15 ton	1	40€ S/IVA	Luís Pais dos Santos	275 456 290	Bendada
Camião 3 eixos basculante	1	30,25€ C/IVA	Carjol	275 911 363	Belmonte
Camião Tractor c/ banheira	1	42,35€ C/IVA	Carjol	275 911 363	Belmonte
Camião Tractor c/ porta	1	48,40€ C/IVA	Carjol	275 911 363	Belmonte
Camião Tractor c/ reboque	1	48,40€ C/IVA	Carjol	275 911 363	Belmonte
Camião Tractor c/ cisterna	1	42,35€ C/IVA	Carjol	275 911 363	Belmonte
Caterpillar 325 BLN equipado com: 1 balde de 1,2m	1	60,50€ C/IVA	Carjol	275 911 363	Belmonte
Martelo KRUP 1000	1	72,60€ C/IVA	Carjol	275 911 363	Belmonte
Yanmar B37 V	1	24,20€ C/IVA	Carjol	275 911 363	Belmonte
Retroescavadora Nowinoiiand	1	30,25€ C/IVA	Carjol	275 911 363	Belmonte
Pá Carregadora de Pneus 9,50	1	57,17€ C/IVA	Carjol	275 911 363	Belmonte
Bulldozer					
Caterpillar D6 equipada c/ lâmina/riper	1	48,40€ C/IVA	Carjol	275 911 363	Belmonte

(Continuação)

Descrição da maquinaria pesada	Quantidade de Maquinaria	Custo de Aluguer (€/hora)	Nome do Proprietário	Telefone Telemóvel	Localização
FD 14E Turbo Equipada c/ lâmina/riper	1	48,40€ C/IVA	Carjol	275 911 363	Belmonte
Cisterna 10 000 L	1	36,30€ C/IVA	Carjol	275 911 363	Belmonte
Reboque de 12 m3 basculante	1	36,30€ C/IVA	Carjol	275 911 363	Belmonte
Cilindro rebocável vibrador	1	48,40€ C/IVA	Carjol	275 911 363	Belmonte
Máquina de corte erva	1	48,40€ C/IVA	Carjol	275 911 363	Belmonte
Tractor de Pneus de 80 cv equipado com:					
Cisterna de 6000 L.	1	30,25€ C/IVA	Carjol	275 911 363	Belmonte
Forquilha	1	30,25€ C/IVA	Carjol	275 911 363	Belmonte
Balde	1	30,25€ C/IVA	Carjol	275 911 363	Belmonte
Reboque de 4 m3	1	30,25€ C/IVA	Carjol	275 911 363	Belmonte
Niveladora	1	30,25€ C/IVA	Carjol	275 911 363	Belmonte
Vassoura	1	36,30€ C/IVA	Carjol	275 911 363	Belmonte
Semi-trailer 40 ton.	1	30,00€ S/IVA	Asdrúbal Martins	271 601 053 966 908 721	Soito
Semi-trailer 40 ton.	1	35,00€ S/IVA	José Frade & filhos	271 605 525 962 917 526	Soito
Retroescavadora	1	30,00€ S/IVA	José Carlos Santos	968 469 712	Casteleiro
Camião frigorífico	1	45,00€ S/IVA	Osvaldo Fernandes	962 552 772 961 526 183	Soito

Quadro 453 – Dispositivos Operacionais, Funções e Responsabilidades

Entidades	Informação e Educação	Patrulhamento e Fiscalização	Vigilância e Detecção	1ªIntervenção	Combate	Rescaldo	Vigilância Pós incêndio	Despistagem das causas
Bombeiros do Sabugal								
Bombeiros do Soito								
SF 03/168					✶	✶	✶	
SF 05/168					✶	✶	✶	
SF 13/168					✶	✶	✶	
SF 16/168					✶	✶	✶	
SF 18/168					✶	✶	✶	
SF 19/168					✶	✶	✶	
GNR_SEPNA								
GNR_GIPS								
ICN								
Polícia Judiciária								

Legenda: Não tem qualquer responsabilidade — Da responsabilidade da entidade — ✶ Quando requisitados pelo Comandante de Operações de Socorro

3.3.2 Dispositivos Operacionais de DFCI

Neste parâmetro apresenta – se o esquema de comunicação dos alertas laranja e vermelho, bem como os procedimentos de actuação para cada entidade para alerta laranja e vermelho.

Apresenta – se também a lista geral de contactos de todas as entidades envolvidas nos dispositivos operacionais DFCI para o Concelho do Sabugal.

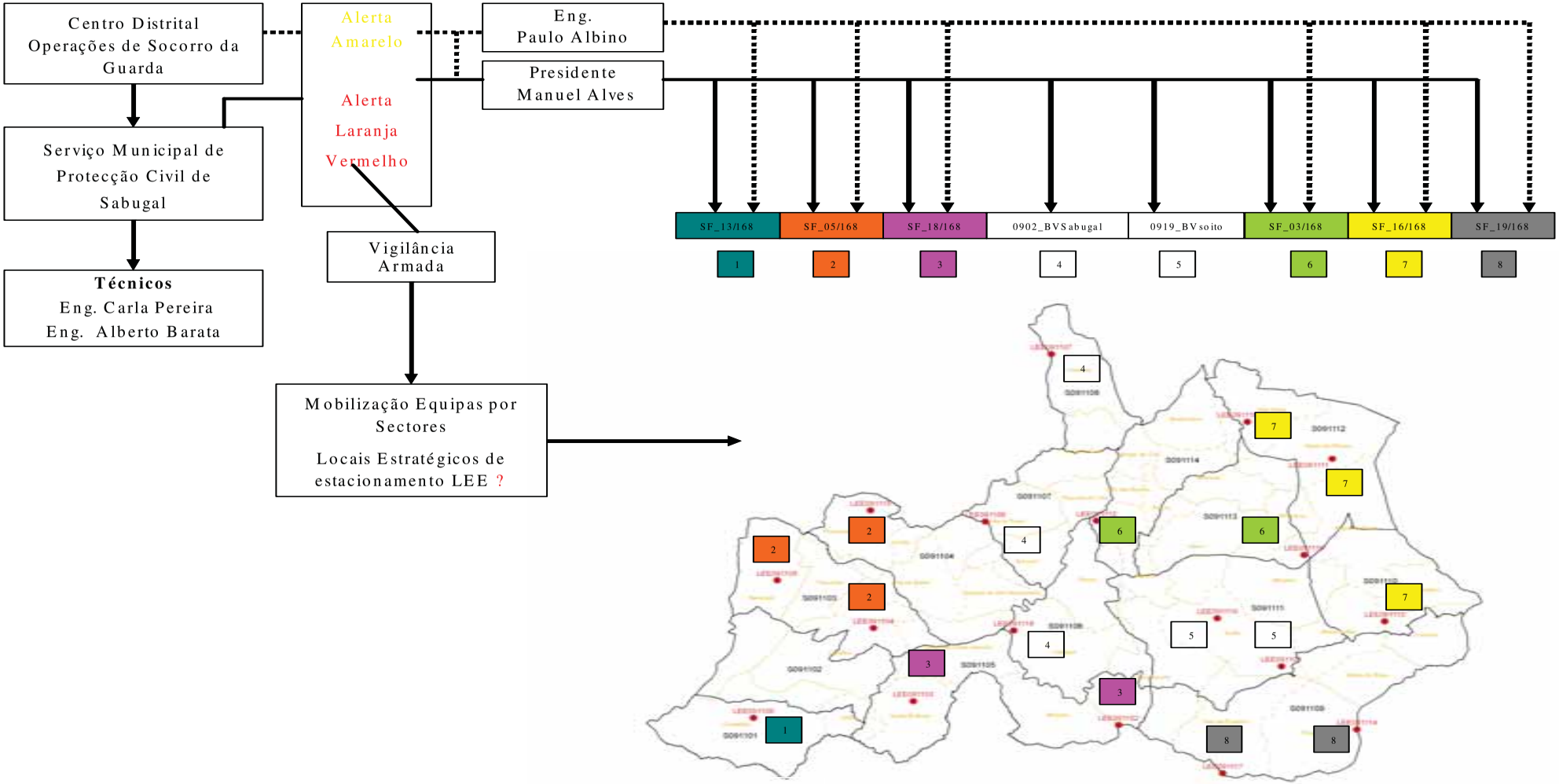

Figura 1 – Dispositivos Operacionais de Defesa da Floresta Contra Incêndios

Quadro 454 – Procedimentos de Actuação – Alertar Laranja

Entidades	Actividades	Horário	N.º mínimo de elementos	Locais de Posicionamento (LEE)
Corporações de Bombeiros (Sabugal/Soito)	Patrulhamento/ Vigilância	24h/24h	5 /Corporação	Quartel
SF 03/168	Vigilância Armada	11:30às 19:30 12:30 às 20:30	4	LEE081112 LEE091110
SF 05/168	Vigilância Armada	11:30às 19:30 12:30 às 20:30	4	LEE091104 LEE091105
SF 13/168	Vigilância Armada	11:30às 19:30 12:30 às 20:30	4	LEE091109 LEE091110
SF 16/168	Vigilância Armada	11:30às 19:30 12:30 às 20:30	4	LEE091116 LEE09111 LEE091113
SF 18/168	Vigilância Armada	11:30às 19:30 12:30 às 20:30	4	LEE091103 LEE091102
SF 19/168	Vigilância Armada	11:30às 19:30 12:30 às 20:30	4	LEE091117 LEE091114
GNR	Patrulhamento e Fiscalização	---------	5	----------
ICN	Vigilância	----------	5	----------

Sempre que o CDOS informar que a situação é de alerta laranja, é activada a coordenação pelo responsável máximo da Protecção Civil Municipal.

As equipas de Sapadores Florestais passarão imediatamente para o nível de vigilância armada ocupando os LEE definidos.

Quadro 455 – Procedimentos de Actuação – Alerta Vermelho

Entidades	Actividades	Horário	N.º mínimo de elementos	Locais de Posicionamento (LEE)
Corporações de Bombeiros (Sabugal/Soito)	Vigilância Armada	24h/24h	5 /Corporação	Quartel
SF 03/168	Vigilância Armada	11:30às 19:30 12:30 às 20:30	4	LEE081112 LEE091110
SF 05/168	Vigilância Armada	11:30às 19:30 12:30 às 20:30	4	LEE091104 LEE091105
SF 13/168	Vigilância Armada	11:30às 19:30 12:30 às 20:30	4	LEE091109 LEE091110
SF 16/168	Vigilância Armada	11:30às 19:30 12:30 às 20:30	4	LEE091116 LEE09111 LEE091113
SF 18/168	Vigilância Armada	11:30às 19:30 12:30 às 20:30	4	LEE091103 LEE091102
SF 19/168	Vigilância Armada	11:30às 19:30 12:30 às 20:30	4	LEE091117 LEE091114
GNR	Patrulhamento e Fiscalização	---------	5	----------
ICN	Vigilância	----------	5	----------

Sempre que o CDOS accionar o alerta vermelho todos os meios envolvidos estão em disponibilidade máxima e prontos a intervir.

Quadro 456 – Lista Geral de Contactos

Entidades	Serviço	Cargo	Nome do Responsável	Telemóvel	Telefone	Fax	E-mail
Câmara Municipal	**CMDFCI**	**Presidente da CMDFCI**	Manuel Rito	963 935 277	271 751 040	271 753 408	presidencia@cm-sabugal.pt
		Vice-Presidente	Manuel Corte	961 889 266	271 751 040	271 753 408	m.corte@cm-sabugal.pt
		Protecção Civil	Manuel Rito	963 935 277	271 751 040	271 753 408	presidencia@cm-sabugal.pt
	SMPC	**Presidente da CMDFCI**	Manuel Rito	963 935 277	271 751 040	271 753 408	presidencia@cm-sabugal.pt
	GTF	**Técnico**	Carla Pereira	966 063 715	271 752 039	271 752 039	carla@cm-sabugal.pt
Corpos de Bombeiros	CMDFCI Sabugal	Comandante	Joaquim Bogas	938 571 011	271 753 315	271 753 635	bogas@cm-sabugal.pt
	CMDFCI Soito	Comandante	Joaquim Barata	964 704 872	271 601 135	271 601 135	----------
(GNR	CMDFCI	1º Tenente	Marco Paulo Marques	----------	271 752 122	----------	----------
DGRF	CMDFCI	Chefe do Núcleo	Cláudia Salgueiro	968 078 281	271 205 450	271 208 409	claudia.salgueiro@dgrf.min-agricultura.pt
		Técnico de DFCI	Paulo Albino	962 026 622	271 205 450	271 208 409	paulo.albino@dgrf.min-agricultura.pt
Junta de Freguesia	CMDFCI	Representante	Joaquim Matos	964 884 922	271 581 567	271 581 567	----------
CDOS	Guarda	Técnico de DFCI	Paulo Albino	962 026 622	271 205 450	271 205 452	
OPF	CMDFCI	Representante	João Baptista	932 314 600	271 752 117	271 753 748	coopcoa@sapo.pt

Continuação)

Entidades	Serviço	Cargo	Nome do Responsável	Telemóvel	Telefone	Fax	E-mail
ICN	CMDFCI	Representante	Rafael Neiva	960 255 191	275 980 060	275 980 069	neivar@icnb.pt/msm@icnb.pt
Assembleia de Compartes	CMDFCI	Representante	José Campos	968 200 750	271 491 066	271 753 309	----------
OPF	Coopcôa	Técnico	Goreti Brito	932 314 607	271 752 117	271 753 748	goreti.paulo@hotmail.com
	Côaflor	Técnico	João Ribeiro	961 446 868	271 227 890	271 227 890	coa.flor@onimet.pt
OPF	Côaflor	Técnico	Artur Jorge	961 448 291	271 227 890	271 227 890	coa.flor@onimet.pt
	Opaflor	Técnico	----------	----------	271 615 040	271 615 041	opaflor@iol.pt
	Croflor	Técnico	Sílvia Pereira	----------	271 615 040	271 615 041	croflor@iol.pt

3.3.3 Sectores e LEE'S

O zonamento do território em sectores DFCI (Defesa da Floresta Contra Incêndios) é uma medida fundamental com vista à adequada planificação e execução das acções de vigilância, detecção e primeira intervenção. Este zonamento deve ser feito anualmente e incorporado nos planos de nível superior.

Os sectores definem parcelas contínuas do Território Municipal às quais são atribuídas, no âmbito da Comissão Municipal de Defesa da Floresta Contra Incêndios, responsabilidades quanto às acções de vigilância, detecção, primeira intervenção, combate, rescaldo e vigilância pós – incêndio.

A sectorialização permite a identificação dos agentes disponíveis para a primeira intervenção e o seu rápido alerta em caso de ignição.

No concelho do Sabugal a planificação da vigilância e 1ª intervenção das equipas de sapadores florestais é feita pelo Gabinete Técnico Florestal em articulação com as associações de produtores florestais gestoras das equipas de sapadores.

Posteriormente, essa planificação é apresentada em sede de reunião da CMDFCI estando sujeita a aprovação por parte das entidades que a constituem.

Os locais estratégicos de estacionamento constituem pontos no território onde se considera óptimo o posicionamento de unidades de primeira intervenção. Pretende – se garantir o objectivo de máxima rapidez de intervenção e em simultâneo os objectivos de vigilância e dissuasão eficazes.

Pretende – se optimizar o tempo de primeira intervenção, que depende do tempo de detecção e do tempo de chegada ao local.

Na carta em anexo estão delimitados os sectores territoriais e marcados os locais estratégicos de estacionamento do Concelho do Sabugal.

3.3.4 Vigilância e Detecção

Segundo o **ponto 1do artigo 31º do Decreto – Lei n.º 124/2006 de 28 de Junho**, a Vigilância dos espaços rurais visa contribuir para a redução do número de ocorrências de incêndios florestais, identificando potenciais agentes causadores e dissuadindo comportamentos que propiciem a ocorrência de incêndios.

A Detecção tem por objectivo a identificação imediata e localização precisa das ocorrências de incêndio e a sua comunicação rápida às entidades responsáveis pelo combate **(ponto 2 do artigo 31º do Decreto – Lei n.º 124/2006 de 28 de Junho)**.

Os Postos de Vigia visam assegurar a detecção imediata de um foco de incêndio, a sua localização e a comunicação rápida da ocorrência às entidades responsáveis pela 1ª intervenção.

A vigilância e detecção de incêndios (ponto 3 do artigo 31º do decreto – Lei n.º 124/2006 de 28 de Junho) pode ser assegurada:

a) Qualquer pessoa que detecte um incêndio é obrigada a alertar de imediato as entidades competentes;

b) Pela Rede Nacional de Postos de Vigia (RNPV), que assegura em todo o território do continente as funções de detecção fixa de ocorrências de incêndios;

c) Por rede de vigilância móvel que pode associar – se às funções de vigilância e detecção, de dissuasão e as intervenções em fogos nascentes;

d) Por meios aéreos.

O Concelho é alvo de uma vigilância atenta através de dois postos de vigia:

- Posto de Vigia 35 – 3 (Malcata)
- Posto de Vigia 35 – 4 (Serra do Homem de Pedra)

A comunicação destes dois postos de vigia é feita via rádio, directamente com o CDOS.

No entanto, convém salientar que certas zonas do Concelho não são directamente visíveis por qualquer posto de vigia devido à existência de vales bastante declivosos (**ver "Cartas de Bacias de Visão"**).

A vigilância terrestre móvel é um complemento da rede de vigilância fixa, através da articulação de elementos no terreno: Câmara Municipal, Bombeiros, Equipas de Sapadores Florestais e GNR, desenhada e articulada ao nível do Município segundo áreas de intervenção preferencial de actuação e onde cada entidade interveniente assegura, em permanente ligação com as restantes, a vigilância da sua área.

Na vigilância móvel as equipas do turno da manhã percorrem a totalidade do concelho, garantindo o eficaz patrulhamento do mesmo. Para além do controlo efectivo resultante da vigilância móvel, é simultaneamente potenciado o "efeito surpresa", aumentando a eficácia da vigilância e a dissuasão.

No **Mapa 14** que se encontra em anexo apresenta – se a localização dos postos de vigia do concelho do Sabugal e concelhos limítrofes, bem como as suas respectivas bacias de visibilidade.

Para além do objectivo de permitir a máxima rapidez numa 1ª intervenção, a vigilância móvel serve para colmatar as falhas de visibilidade dos postos de vigia fixos. Na **Carta 13** que se encontra em anexo apresentam – se as entidades responsáveis pela vigilância por sectores e os respectivos Locais Estratégicos de Estacionamento (LEE).

3.3.5 Primeira Intervenção

Os factores de sucesso intrínsecos à 1ª intervenção são, essencialmente, a mobilidade e a rapidez de intervenção de meios devidamente dimensionados ao risco e guarnecidos por elementos com a formação adequada.

As acções de 1ª intervenção, numa organização de cariz Municipal, deverão ser desenvolvidas prioritariamente pelos agentes posicionados no terreno. A colaboração nas acções de vigilância e detecção, deverão actuar e estar o mais próximo do início das ignições, nomeadamente os Bombeiros, as Equipas de Sapadores Florestais, Equipas AGRIS e outros elementos presentes no terreno.

Na **Carta 16** que se encontra em anexo, apresentam – se as entidades responsáveis pela 1ª intervenção por sectores e os respectivos locais estratégicos de estacionamento.

3.3.6 Combate, Rescaldo e Vigilância Pós – Incêndio

Para o sucesso de qualquer operação de combate, a capacidade e o tempo de resposta no emprego dos meios terrestres e a utilização de estratégias que envolvam capacidade de previsão e de intervenção indirecta por pessoal e máquinas são fundamentais.

O Combate é efectuado por duas corporações de bombeiros existentes no concelho, os **Bombeiros Voluntários do Sabugal** e os **Bombeiros Voluntários do Soito**.

Durante a época de incêndios, as corporações integram os EGI (Equipas de Combate a Incêndios). Os ECI assumem uma importância fundamental no combate precoce às chamas, possibilitando caso chegue rapidamente ao local da ocorrência, o controle eficaz e a minimização das áreas ardidas.

O Rescaldo é uma fase crucial do combate pelo que, o responsável da operação tem de garantir a sua correcta e eficaz execução, devendo ser efectuada cuidadosa e rapidamente de modo a evitar eventuais reacendimentos.

A equipa que estiver a efectuar o rescaldo, só abandona o local depois de assegurar que eliminou toda a combustão na área ardida, ou que, o material em combustão se encontra devidamente isolado e circunscrito, como tal não constituindo perigo de reacendimento.

Actualmente, o rescaldo após a ocorrência do incêndio é efectuado pelos bombeiros e pelos sapadores florestais. Os vigilantes da natureza também colaboram nesta operação, se for na área de intervenção da Reserva Natural da Serra da Malcata.

A vigilância pós – incêndio deve ser garantida pelo responsável da operação através dos elementos dos bombeiros presentes no Teatro de Operações (TO) de modo a poder ser possível intervir rapidamente em situação de eventuais reacendimentos. Existindo no terreno Equipas de Sapadores Florestais ou as Equipas da Protecção Civil Municipal, desde que requisitados pelo Comandante de Operações de Socorro, estas garantirão a vigilância pós – incêndio, até que se certifique não existirem sinais de actividade de combustão.

Na **Carta 17** que se encontra em anexo apresenta – se as entidades responsáveis pelo combate, rescaldo e vigilância pós – incêndio, por sectores e os respectivos locais estratégicos de estacionamento.

3.3.7 Apoio ao Combate

Para que se possa ter um apoio ao combate eficaz é necessário haver um conjunto de infra – estruturas (faixas de gestão de combustível executadas, rede viária e rede de pontos de água operacionais).

Também é necessário fazer um levantamento dos meios e recursos que o Município tem disponível para efectivar o seu apoio ao combate.

No concelho do Sabugal, o combate é efectuado por duas corporações de bombeiros, os **Bombeiros Voluntários do Sabugal** e os **Bombeiros Voluntários do Soito**.

Ao nível do Município foram feitos os seguintes levantamentos:

1. Recursos dos Bombeiros Voluntários do Sabugal e dos Bombeiros Voluntários do Soito (materiais e efectivos mobilizáveis), com vista à avaliação da sua capacidade operacional. Este levantamento foi feito e entregue na versão 1.0 do PMDFCI (Agosto 2006).
2. Recursos do Município do Sabugal das máquinas bulldozer e porta máquinas existentes (Câmara Municipal e particulares), de modo a serem promovidas políticas de colaboração ou a elaboração de contratos prévios de aluguer, entre a estrutura de combate no concelho e os proprietários, para utilização daqueles meios em situações que assim o justifiquem.
3. Meios Municipais logísticos e de apoio ao combate.
4. Infra-estruturas de apoio ao combate.
5. Meios privados de apoio ao combate

Realizado o levantamento destes meios e recursos ao nível a nível Municipal, importa assegurar a sua rápida mobilização sempre que se justifique.

Durante a época de incêndios, as corporações integram os ECI (Equipas de Combate a Incêndios). Os ECI assumem uma importância fundamental no combate precoce às chamas, possibilitando caso chegue rapidamente ao local da ocorrência, o controle eficaz e a minimização das áreas ardidas.

Na **Carta 18** que se encontra em anexo representam – se todas as infra-estruturas FGC – Faixas de Gestão de Combustível, RV – Rede Viária e RPA – Rede de Pontos de Água) e outros elementos essenciais (áreas ardidas nos últimos 3 anos) para o apoio ao combate.

3.3.8 Metas, Responsabilidades e Orçamento

Nos próximos quadros estão indicadas as metas, responsabilidades e o respectivo orçamento para as acções de vigilância, detecção, primeira intervenção, combate, rescaldo e vigilância pós – incêndio e respectiva orçamentação.

Quadro 457 – Vigilância e Detecção e Primeira Intervenção – Metas e Responsabilidades

Acção	Metas	Responsáveis	Indicadores				
			2008	2009	2010	2011	2012
Vigilância e Detecção	Assumir a responsabilidade pela coordenação das acções de prevenção relativa à vertente da vigilância, detecção e fiscalização	GNR	Concelho do Sabugal	Concelho do Sabugal	Concelho do Sabugal	Concelho do Sabugal	Concelho do Sabugal
	Melhorar o desempenho das Equipas Móveis de Vigilância	CMDFCI	Concelho do Sabugal (13 sectores)	Concelho do Sabugal (13 sectores)	Concelho do Sabugal (13 sectores)	Concelho do Sabugal (13 sectores)	Concelho do Sabugal (13 sectores)
Primeira Intervenção	Colaborar nestas acções através das equipas de sapadores florestais	CMDFCI	Todas as equipas do Concelho do Sabugal	Todas as equipas do Concelho do Sabugal	Todas as equipas do Concelho do Sabugal	Todas as equipas do Concelho do Sabugal	Todas as equipas do Concelho do Sabugal
Combate, rescaldo e vigilância pós-incêndio	Actualização dos recursos (materiais e efectivos mobilizáveis) existentes nas Corporações de Bombeiros, com vista à avaliação da sua capacidade operacional e do Município	CMDFCI	Corporação de Bombeiros do Concelho	Corporação de Bombeiros do Concelho	Corporação de Bombeiros do Concelho	Corporação de Bombeiros do Concelho	Corporação de Bombeiros do Concelho
	Actualização de Bulldozers e Camiões para transporte existentes no município	CMDFCI	Concelho do Sabugal	Concelho do Sabugal	Concelho do Sabugal	Concelho do Sabugal	Concelho do Sabugal

(Continuação)

Acção	Metas	Responsáveis	Indicadores				
			2008	2009	2010	2011	2012
Combate, rescaldo e vigilância pós-incêndio	Fazer o levantamento e mobilização dos meios municipais logísticos e de apoio e operacionalizar a sua integração no dispositivo logístico Nacional	CMDFCI	Concelho do Sabugal	Concelho do Sabugal	Concelho do Sabugal	Concelho do Sabugal	Concelho do Sabugal
	Empregar as equipas de Sapadores Florestais e equipas Agris	CMDFCI	Concelho do Sabugal (6+1)	Concelho do Sabugal (6+1)	Concelho do Sabugal (6+1)	Concelho do Sabugal (6+1)	Concelho do Sabugal (6+1)

4.º Eixo Estratégico – Recuperar e Reabilitar os Ecossistemas

A recuperação de áreas ardidas é o primeiro passo para tornar os ecossistemas mais resilientes aos incêndios florestais.

Esta reabilitação do território requer dois níveis de actuação: de emergência, para evitar a degradação de recursos e infra-estruturas (consolidação de encostas, estabilização de linhas de água, recuperação de caminhos, entre outras acções) imediatamente após a ocorrência do incêndio, e de médio prazo, infraestruturando e requalificando os espaços florestais de acordo com os princípios de Defesa da Floresta Contra Incêndios, aproveitando a janela de oportunidade que os incêndios apesar de tudo criam para alterações estruturais no território e no sector florestal.

Nas intervenções de emergência há sobretudo que estabelecer prioridades e tipos de intervenção em função da natureza e severidade dos impactos do fogo, incluindo a opção de não-intervenção. Neste caso, deverão ser focados especialmente o controlo de erosão em escarpas e taludes, a avaliação das zonas susceptíveis a deslizamentos das camadas superficiais do solo, as necessidades de correcção fluvial (estabilização de margens) e de enquadramento paisagístico de redes viárias (taludes de estradas e linhas de caminho de ferro) e, por fim, a consolidação de escarpas.

Objectivo Estratégico	**Recuperar e reabilitar os ecossistemas**

Objectivos Operacionais	Avaliação e mitigação dos impactes causados pelos incêndios e implementação de estratégias de reabilitação a longo prazo.

Acções
Conduzir um programa específico dirigido à recuperação de áreas ardidas, aplicando as orientações estratégicas do Concelho Nacional de Reflorestação, dos Planos Regionais de Ordenamento Florestal para evitar a degradação de recursos e infra-estruturas.

5.º Eixo Estratégico – Adaptação de uma Estrutura Orgânica Funcional e Eficaz

A concretização dos eixos estratégicos antes relevados apenas será possível através da integração dos esforços das múltiplas instituições e agentes envolvidos na defesa da floresta. Esta integração requer uma organização que viabilize o trabalho de equipa e avalie os resultados das suas acções.

A atribuição de responsabilidades, no âmbito da DFCI, à Direcção Geral dos Recursos Florestais, à Guarda Nacional Republicana e ao Serviço Nacional de Bombeiros e Protecção Civil obriga a que em cada uma daquelas entidades seja definida uma forma de organização interna capaz de satisfazer, de forma consequente, com um elevado nível de resposta no cumprimento das missões que lhe são atribuídas.

A nível municipal e no que refere à definição de políticas e orientações no âmbito da DFCI, a Comissão Municipal de Defesa da Floresta Contra Incêndios (CMDFCI) é o elo de ligação das várias entidades, sendo o PMDFCI o instrumento orientador das diferentes acções.

Objectivo Estratégico	Operacionalizar a Comissão Municipal de Defesa da Floresta Contra Incêndios

Objectivos Operacionais	Fomentar as operações de DFCI e garantir o necessário apoio técnico e logístico

Acções
- Definir uma lista com as entidades existentes no município com as referidas competências ao nível dos diferentes eixos estratégicos do PMDFCI; explicitando as suas atribuições e principais responsabilidades na execução das acções do plano. - Definir um prazo de vigência do PMDFCI, de acordo com alínea d) da Portaria nº 1139/2006 de 25 de Outubro

Quadro 458 – Síntese da estimativa de orçamento do PMDFCI do Concelho do Sabugal

Eixos Estratégicos	Estimativa de Orçamento Total (€)					
	2008	**2009**	**2010**	**2011**	**2012**	**Total/eixo**
1.º Eixo Estratégico	577.816,00	514.123,00	763.269,00	417.006,00	189.519,00	2.461 733
2.º Eixo Estratégico	7.790,00	8.910,00	10.300,00	12.460,00	16.750,00	56.210
3.º Eixo Estratégico	0	0	0	0	0	0
4.º Eixo Estratégico	0	0	0	0	0	0
5.º Eixo Estratégico	0	0	0	0	0	0
Total/ano	585.606,00	523.033,00	773.569,00	429.466,00	206.269,00	2.517 943
					Total PMDFCI	**2.217 943**

Índice de Anexos

Mapa 1 – Mapa de Combustíveis Florestais

Mapa 2 – Mapa de Perigosidade de Incêndio Florestal

Mapa 3 – Mapa de Risco de Incêndio Florestal

Mapa 4 – Mapa de Prioridade de Defesa

Mapa 5 – Mapa de Faixas e Mosaicos de Parcelas de Gestão de Combustível

Mapa 6 – Mapa da Rede Viária Florestal

Mapa 7 – Mapa de Rede de Pontos de Água – Acessibilidade e Operacionalidade

Mapa 8 – Mapa com Áreas sujeitas a Silvicultura Preventiva no âmbito da DFCI 2008 - 2012

Mapa 9 – Mapa de Construção e Manutenção de Faixas e Mosaicos de Parcelas de Gestão de Combustível para 2008 - 2012

Mapa 10 – Mapa de Construção e Manutenção da Rede Viária Florestal para 2008 – 2012

Mapa 11 – Mapa de Construção e Manutenção da Rede de Pontos de Água para 2008 - 2012

Mapa 12 – Mapa de Intervenções Preconizadas nos Programas de Acção da Rede Regional de DFCI

Mapa 13 – Mapa dos Sectores Territoriais de Defesa da Floresta Contra Incêndios e Locais Estratégicos de Estacionamento (LEE)

Mapa 14 – Mapa da Rede de Postos de Vigia (PV) e Bacias de Visibilidade

Mapa 15 – Mapa de Vigilância

Mapa 16 – Mapa de 1ª Intervenção

Mapa 17 – Mapa de Combate, Rescaldo e Vigilância Pós - Incêndio

Mapa 18 – Mapa I de Apoio ao Combate

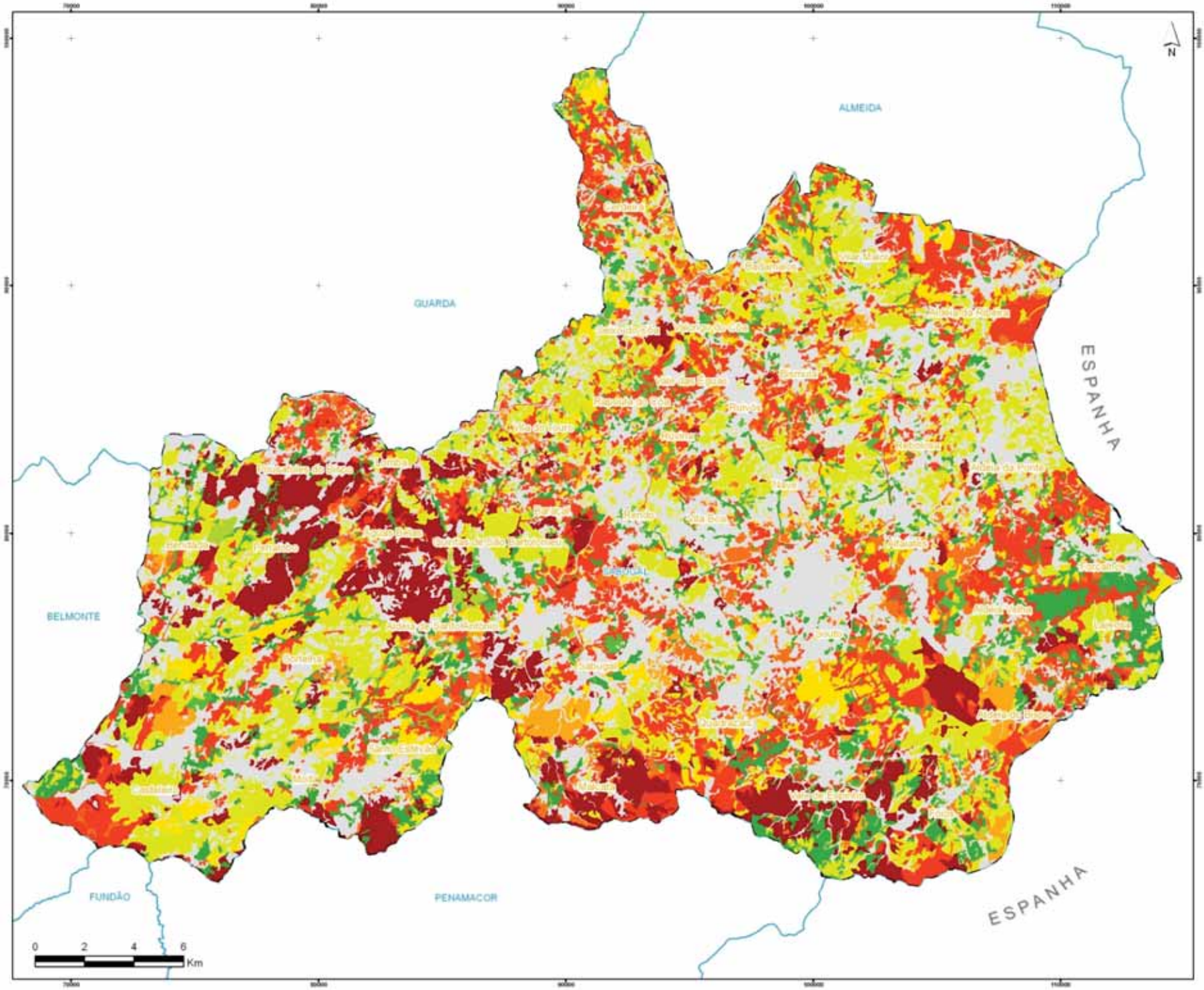

CARTA DOS COMBUSTÍVEIS FLORESTAIS DO CONCELHO DO SABUGAL

LIMITES ADMINISTRATIVOS

- Concelho do Sabugal
- Concelhos
- Freguesias

COMBUSTÍVEIS FLORESTAIS

- Modelo 0
- Modelo 1
- Modelo 2
- Modelo 3
- Modelo 4
- Modelo 5
- Modelo 6
- Modelo 7
- Modelo 8
- Modelo 9
- Modelo 12

Projecção rectangular de Gauss
Elipsóide de Hayford, Datum 73
Coordenadas - Hayford Gauss

Elaboração: Julho de 2007

Fontes(s): IGP (2007)

MAPA Nº 01

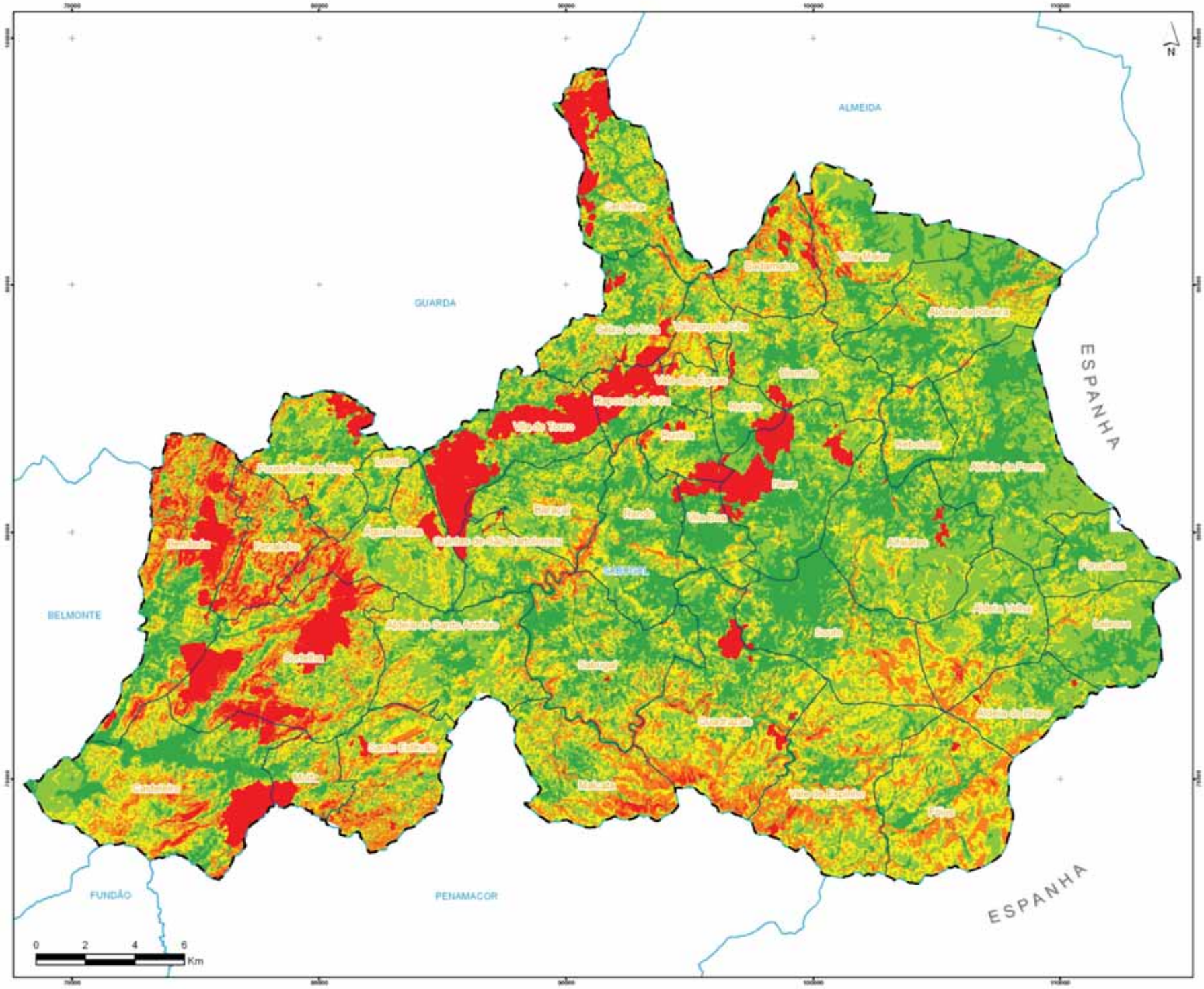

MAPA DE PERIGOSIDADE DE INCÊNDIO FLORESTAL DO CONCELHO DO SABUGAL

LIMITES ADMINISTRATIVOS

- Concelho do Sabugal
- Concelhos
- Freguesias

PERIGOSIDADE

- Muito baixa
- Baixa
- Média
- Alta
- Muito alta

Projecção rectangular de Gauss
Elipsóide de Hayford, Datum 73
Coordenadas - Hayford Gauss

Elaboração: Julho de 2007

Fontes(s): IGP (2007), COS90

MAPA Nº 02

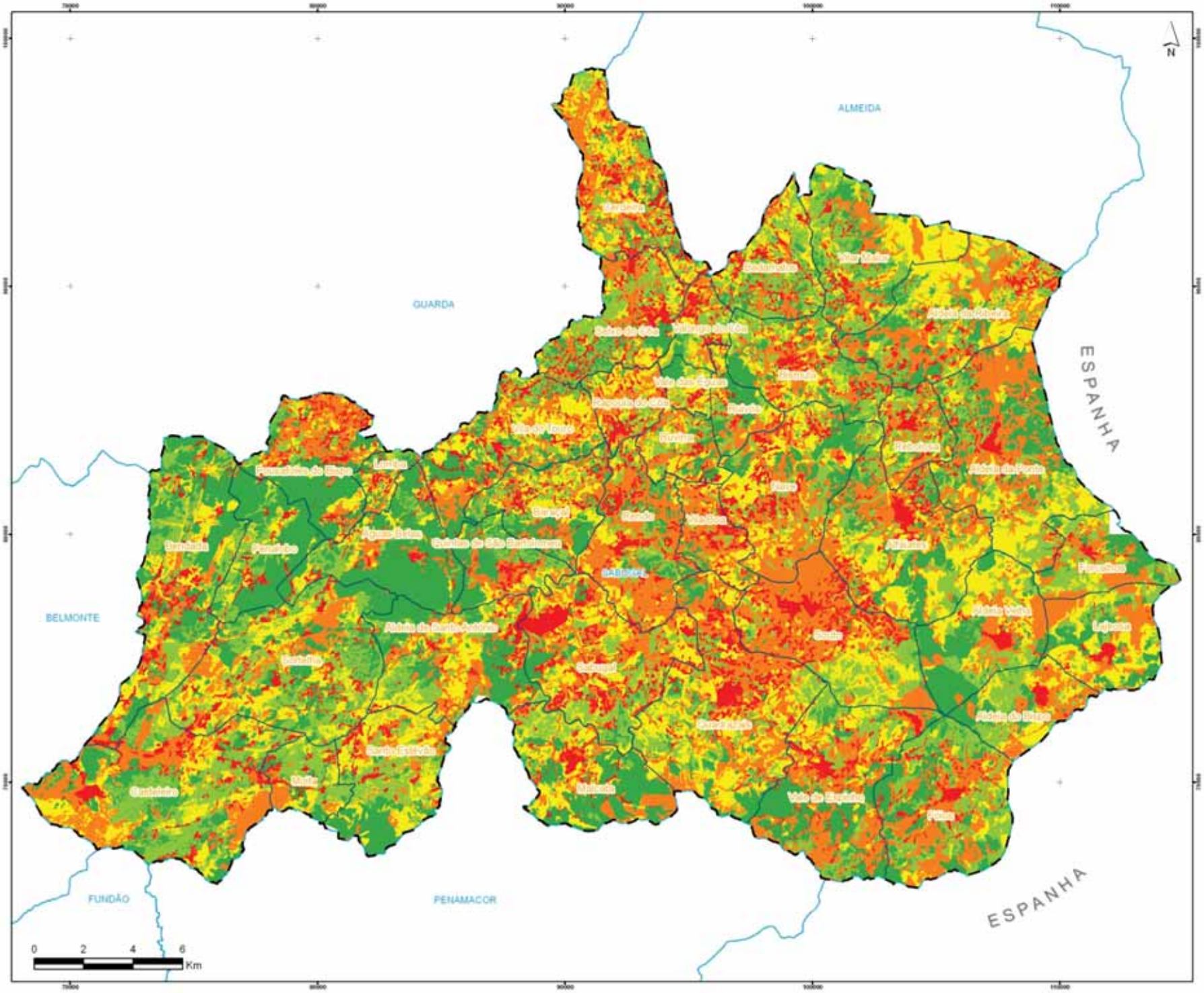

MAPA DE RISCO DE INCÊNDIO FLORESTAL DO CONCELHO DO SABUGAL

LIMITES ADMINISTRATIVOS

- Concelho do Sabugal
- Concelhos
- Freguesias

RISCO DE INCÊNDIO

- Muito baixo
- Baixo
- Médio
- Alto
- Muito alto

Projecção rectangular de Gauss
Elipsóide de Hayford, Datum 73
Coordenadas - Hayford Gauss

Elaboração: Julho de 2007

Fontes(s): IGP (2007), COS90

MAPA Nº 03

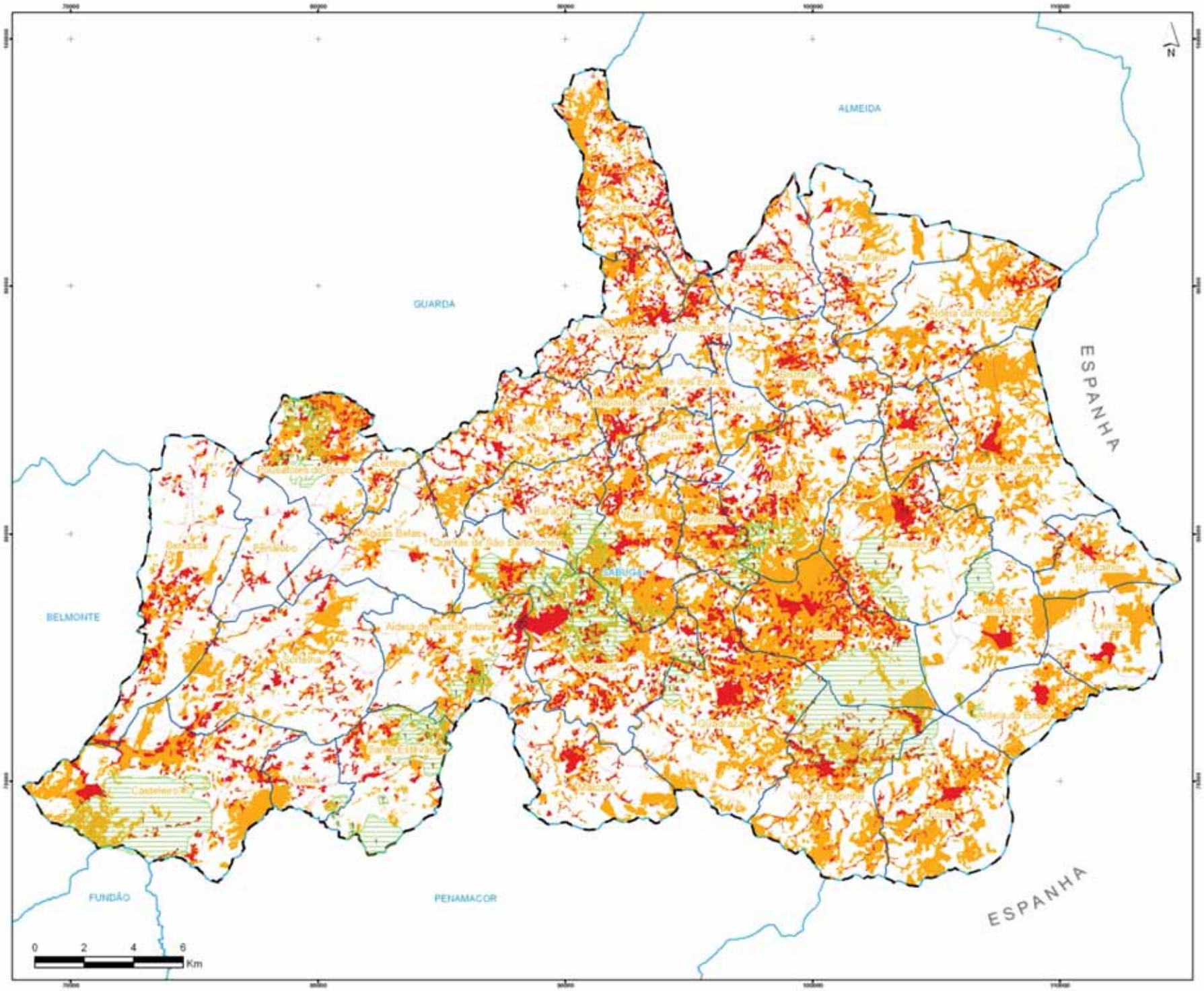

MAPA DE PRIORIDADES DE DEFESA DO CONCELHO DO SABUGAL

LIMITES ADMINISTRATIVOS

- Concelho do Sabugal
- Concelhos
- Freguesias

PRIORIDADES DE DEFESA

- 1-Espaços florestais
- 2-Sortelha
- 3-Castelo do Sabugal
- 4-Castelo de Alfaiates
- 5-Igreja da Misericórdia de Alfaiates
- 6-Convento de Sacaparte
- 7-Ponte antiga de Aldeia da Ponte
- 8-Ponte Medieval sobre o Rio Casarão
- 9-Igreja Matriz de Vilar Maior
- 10-Igreja Românica de Santa Maria do Castelo
- 12-Castelo de Vilar Maior
- 13-Ponte de Sequeiros

RISCO DE INCÊNDIO FLORESTAL

- Alto
- Muito alto

Projecção rectangular de Gauss
Elipsóide de Hayford, Datum 73
Coordenadas - Hayford Gauss

Elaboração: Julho de 2007

Fontes(s): IGP (2007)

MAPA Nº 04

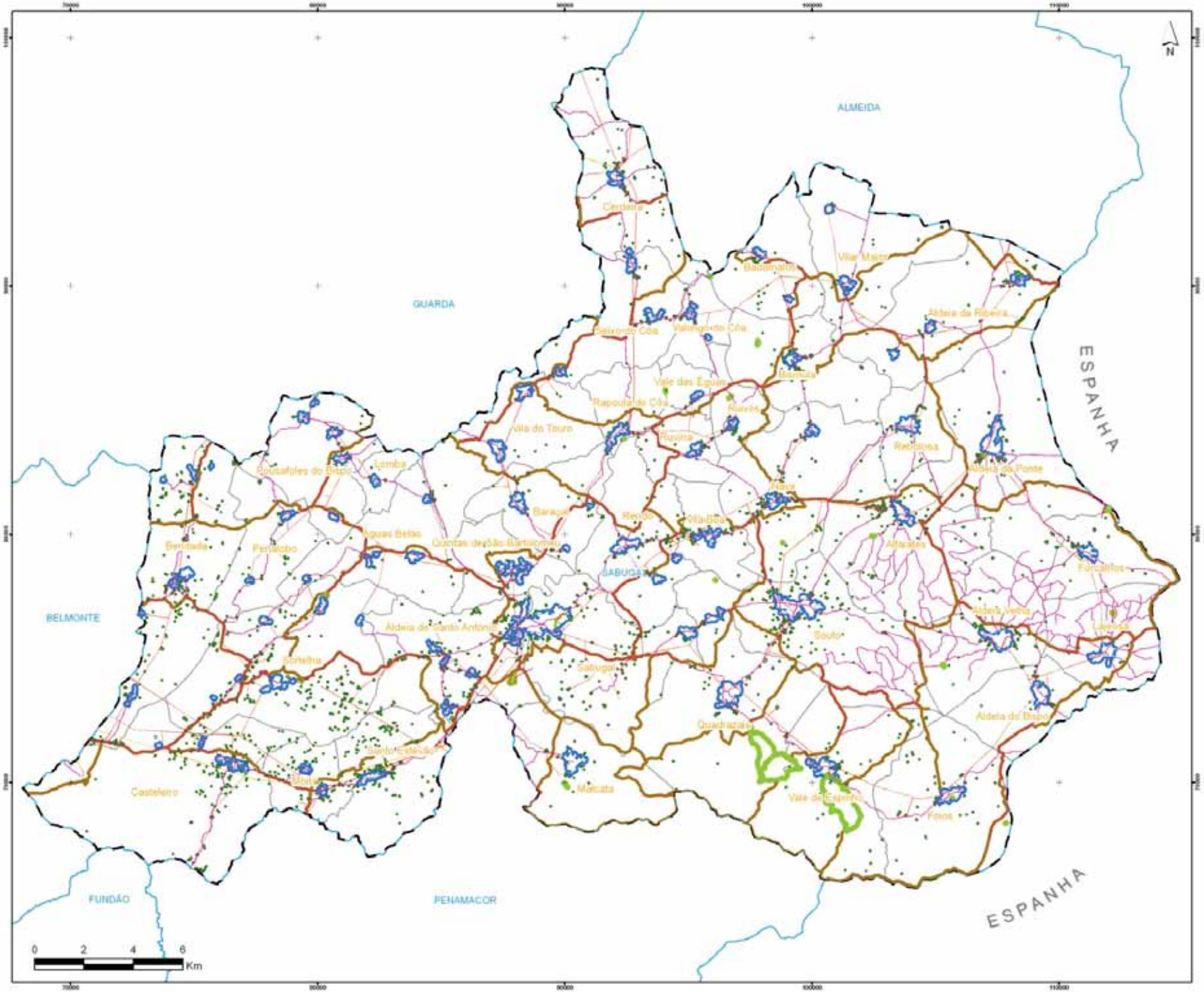

MAPA DE FAIXAS E MOSAICOS DE PARCELAS DE GESTÃO DE COMBUSTÍVEL DO CONCELHO DO SABUGAL

LIMITES ADMINISTRATIVOS

- Concelho do Sabugal
- Concelhos
- Freguesias

FAIXAS DE GESTÃO DE COMBUSTÍVEL

- Edificações integradas em espaços rurais
- Aglomerados populacionais
- Equipamentos de recreio e parques industriais
- Rede viária florestal
- Rede ferroviária
- Linhas eléctricas de alta tensão
- Rede primária de faixas de gestão de combustível
- Linhas eléctricas de média tensão
- Pontos de água

Projecção rectangular de Gauss
Elipsóide de Hayford, Datum 73
Coordenadas - Hayford Gauss

Elaboração: Julho de 2007

Fontes(s): IGP (2007)

MAPA Nº 05

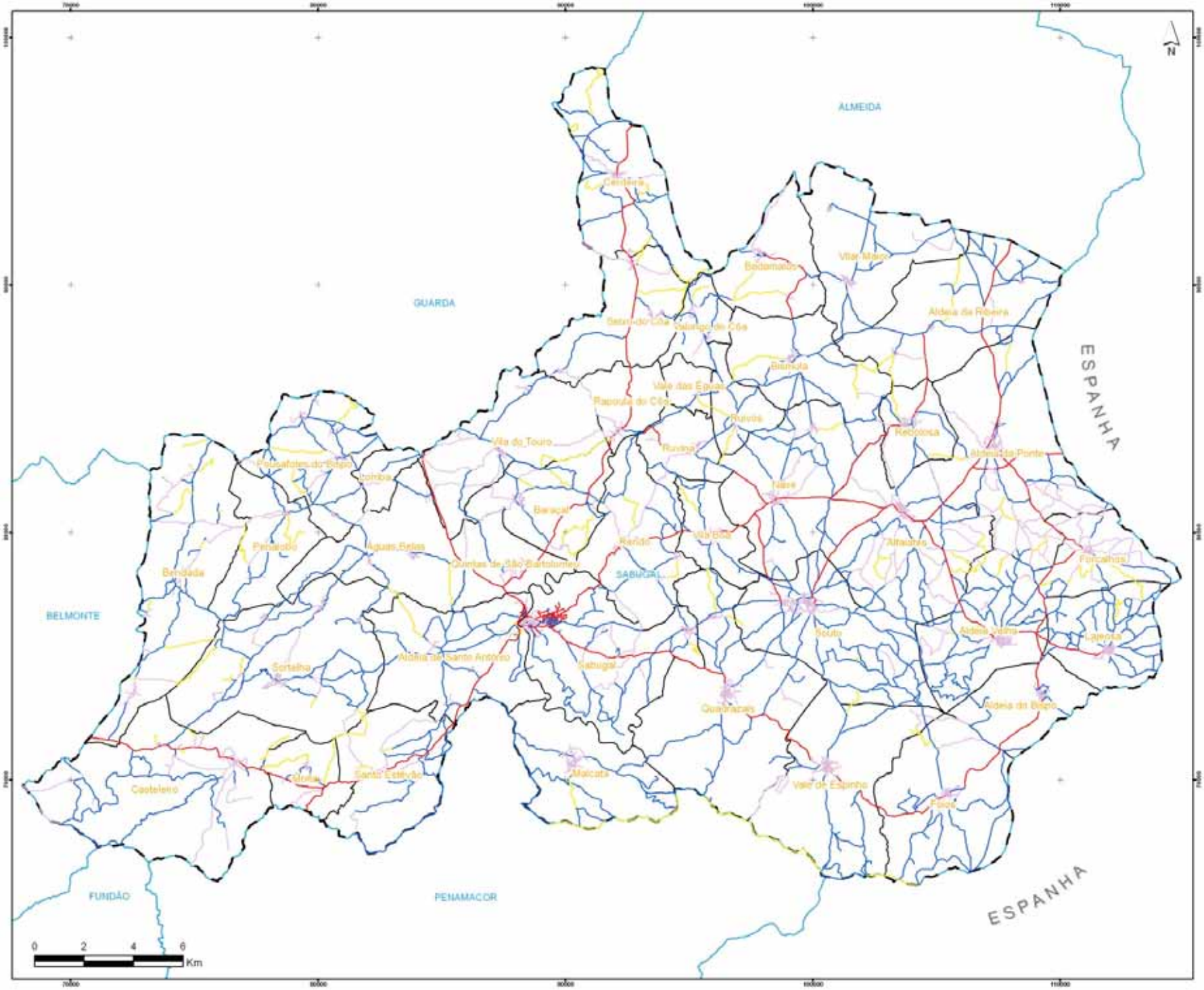

MAPA DA REDE VIÁRIA FLORESTAL DO CONCELHO DO SABUGAL

LIMITES ADMINISTRATIVOS

- Concelho do Sabugal
- Concelhos
- Freguesias

REDE VIÁRIA FLORESTAL

- 1ª Ordem, 1A
- 1ª Ordem, 1B
- 2ª Ordem
- 3ª Ordem

Projecção rectangular de Gauss
Elipsóide de Hayford, Datum 73
Coordenadas - Hayford Gauss

Elaboração: Julho de 2007

Fontes(s): IGP (2007)

MAPA Nº 06

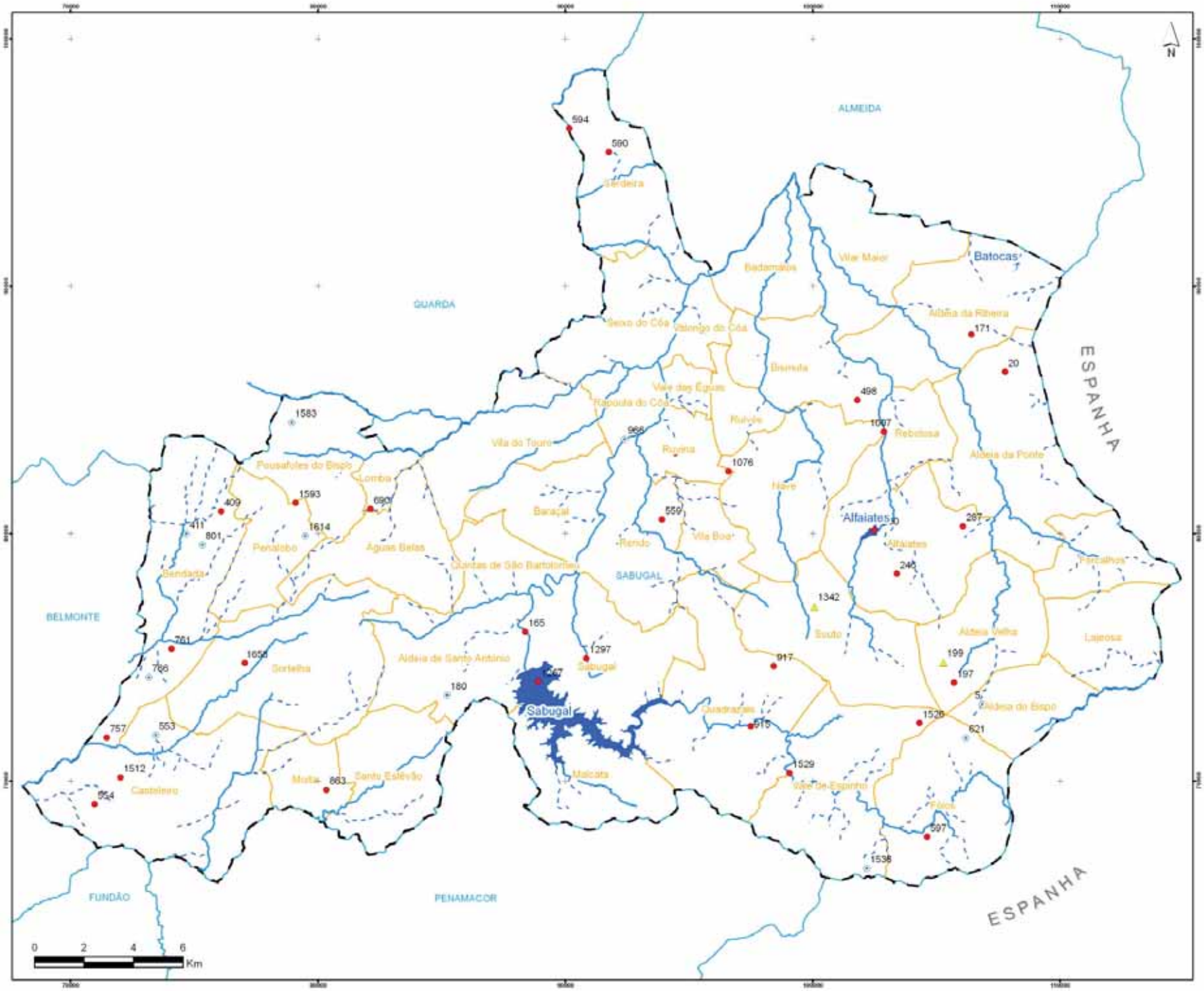

MAPA DA REDE DE PONTOS DE ÁGUA DO CONCELHO DO SABUGAL ACESSIBILIDADE E OPERACIONALIDADE

LIMITES ADMINISTRATIVOS

- Concelho do Sabugal
- Concelhos
- Freguesias

REDES DE PONTOS DE ÁGUA

Aéreos
- Operacionais

Mistos
- Operacionais

Terrestres
- Inoperacionais

HIDROGRAFIA

Cursos de água
- Permanentes
- Não permanentes

Massas de água
- Albufeiras

Projecção rectangular de Gauss
Elipsóide de Hayford, Datum 73
Coordenadas - Hayford Gauss

Elaboração: Julho de 2007

Fontes(s): IGP (2007)

MAPA Nº 07

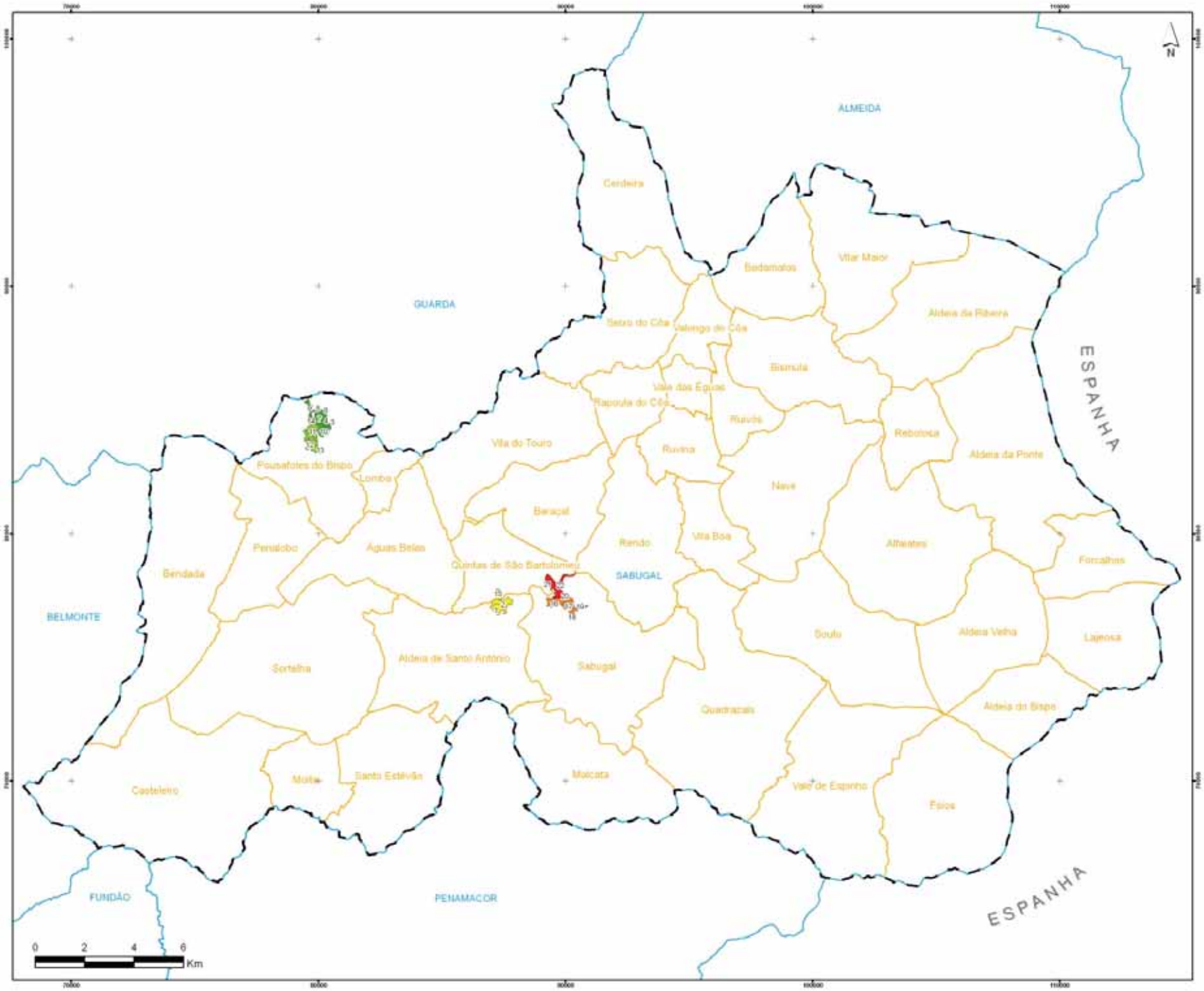

MAPA COM ÁREAS SUJEITAS A SILVICULTURA PREVENTIVA NO ÂMBITO DA DFCI NO CONCELHO DO SABUGAL PARA 2008-2012

LIMITES ADMINISTRATIVOS

- Concelho do Sabugal
- Concelhos
- Freguesias

ANO

- 2008
- 2009
- 2010
- 2011
- 2012

Projecção rectangular de Gauss
Elipsóide de Hayford, Datum 73
Coordenadas - Hayford Gauss

Elaboração: Julho de 2007

Fonte(s): IGP (2007)

MAPA Nº 08

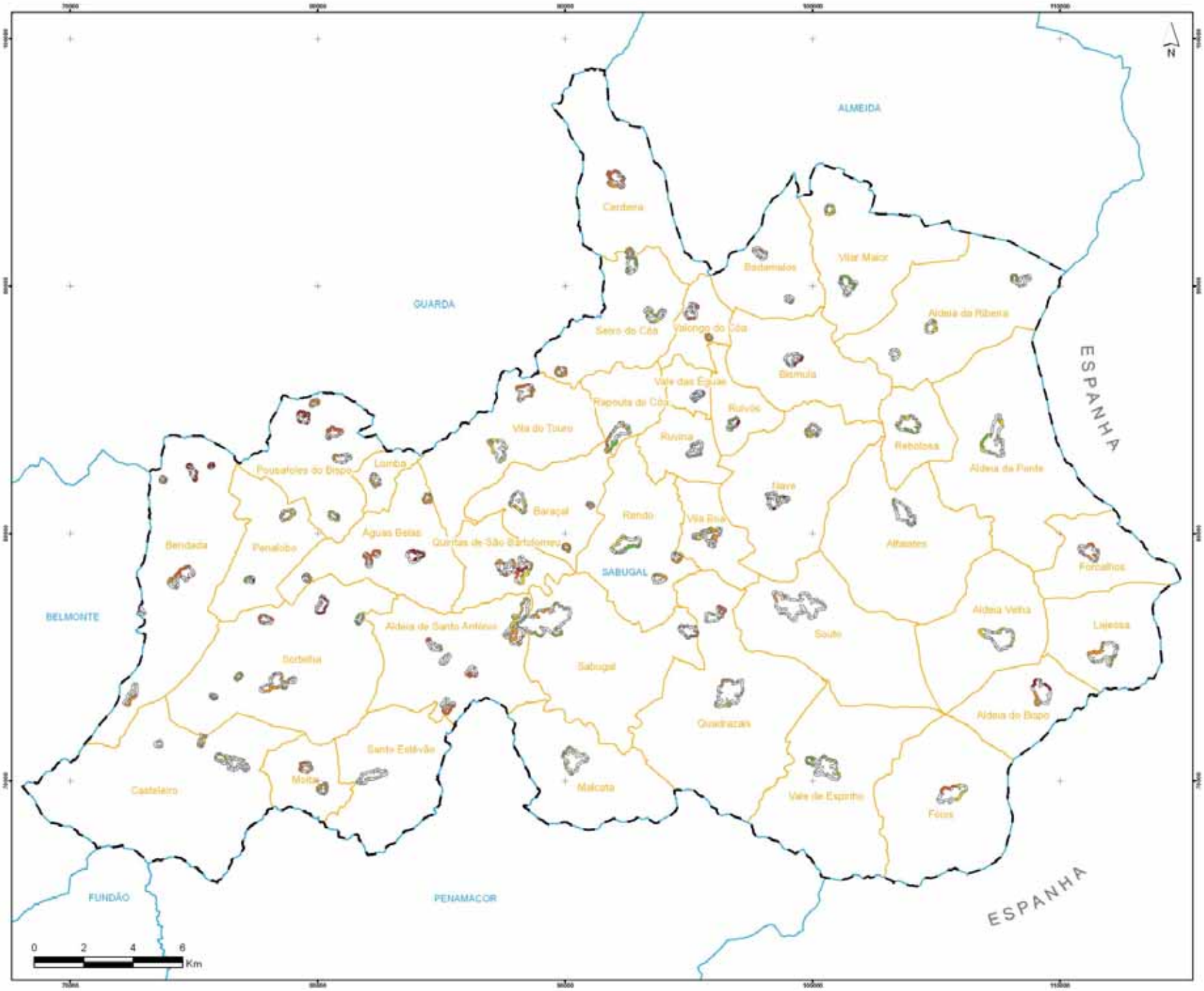

MAPA DE CONSTRUÇÃO E MANUTENÇÃO DE FAIXAS E MOSAICOS DE PARCELAS DE GESTÃO DE COMBUSTÍVEL DO CONCELHO DO SABUGAL PARA 2008-2012

LIMITES ADMINISTRATIVOS

- Concelho do Sabugal
- Concelhos
- Freguesias

ANO (MANUTENÇÃO)

- Sem intervenção
- 2008
- 2008/2011
- 2008/2012
- 2009
- 2010
- 2011
- 2012

Projecção rectangular de Gauss
Elipsóide de Hayford. Datum 73
Coordenadas - Hayford Gauss

Elaboração: Julho de 2007

Fontes(s): IGP (2007)

MAPA Nº 09

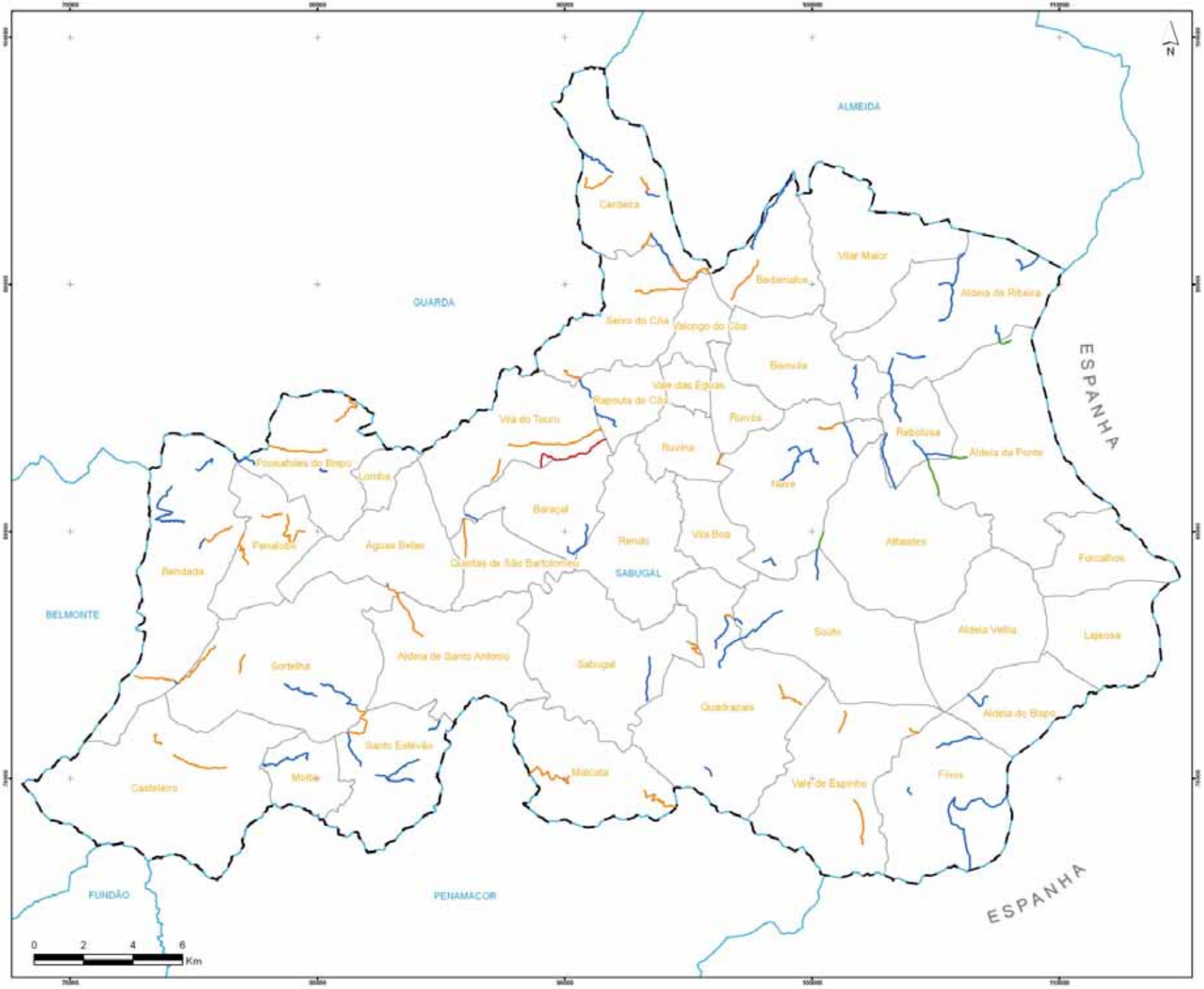

MAPA DE CONSTRUÇÃO E MANUTENÇÃO DA REDE VIÁRIA FLORESTAL DO CONCELHO DO SABUGAL

LIMITES ADMINISTRATIVOS

- Concelho do Sabugal
- Concelhos
- Freguesias

ANO

- 2009
- 2010
- 2011
- 2012

TIPO DE INTERVENÇÃO

- Manutenção

Projecção rectangular de Gauss
Elipsóide de Hayford, Datum 73
Coordenadas - Hayford Gauss

Elaboração: Julho de 2007

Fonte(s): IGP (2007)

MAPA Nº 10

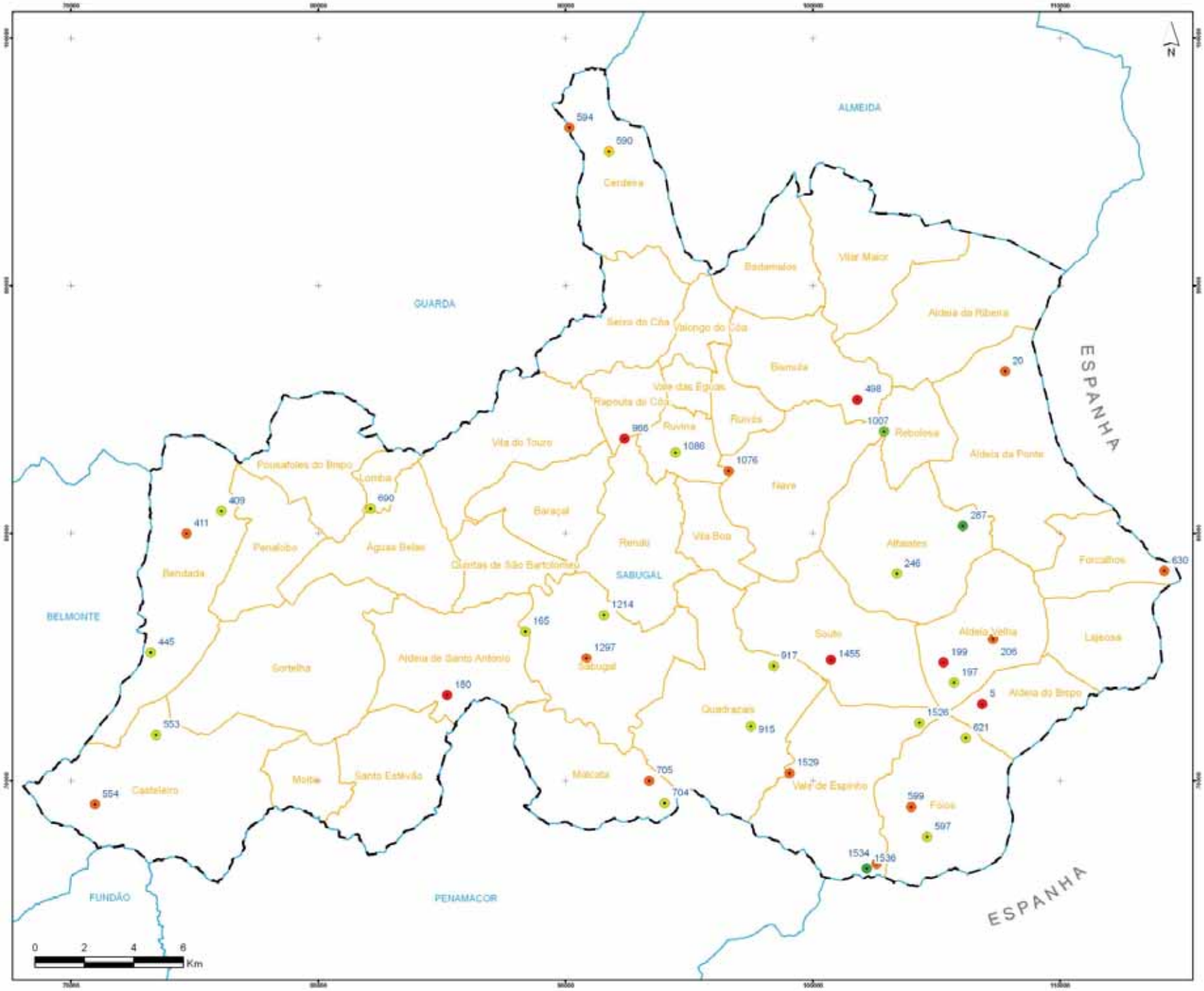

MAPA DE CONSTRUÇÃO E MANUTENÇÃO DA REDE DE PONTOS DE ÁGUA DO CONCELHO DO SABUGAL PARA 2008-2012

LIMITES ADMINISTRATIVOS

- Concelho do Sabugal
- Concelhos
- Freguesias

ANOS

- 2008
- 2008/2012
- 2009
- 2009/2012
- 2010
- 2011

TIPO DE INTERVENÇÃO

- Manutenção

Projecção rectangular de Gauss
Elipsóide de Hayford, Datum 73
Coordenadas - Hayford Gauss

Elaboração: Julho de 2007

Fontes(s): IGP (2007)

MAPA Nº 11

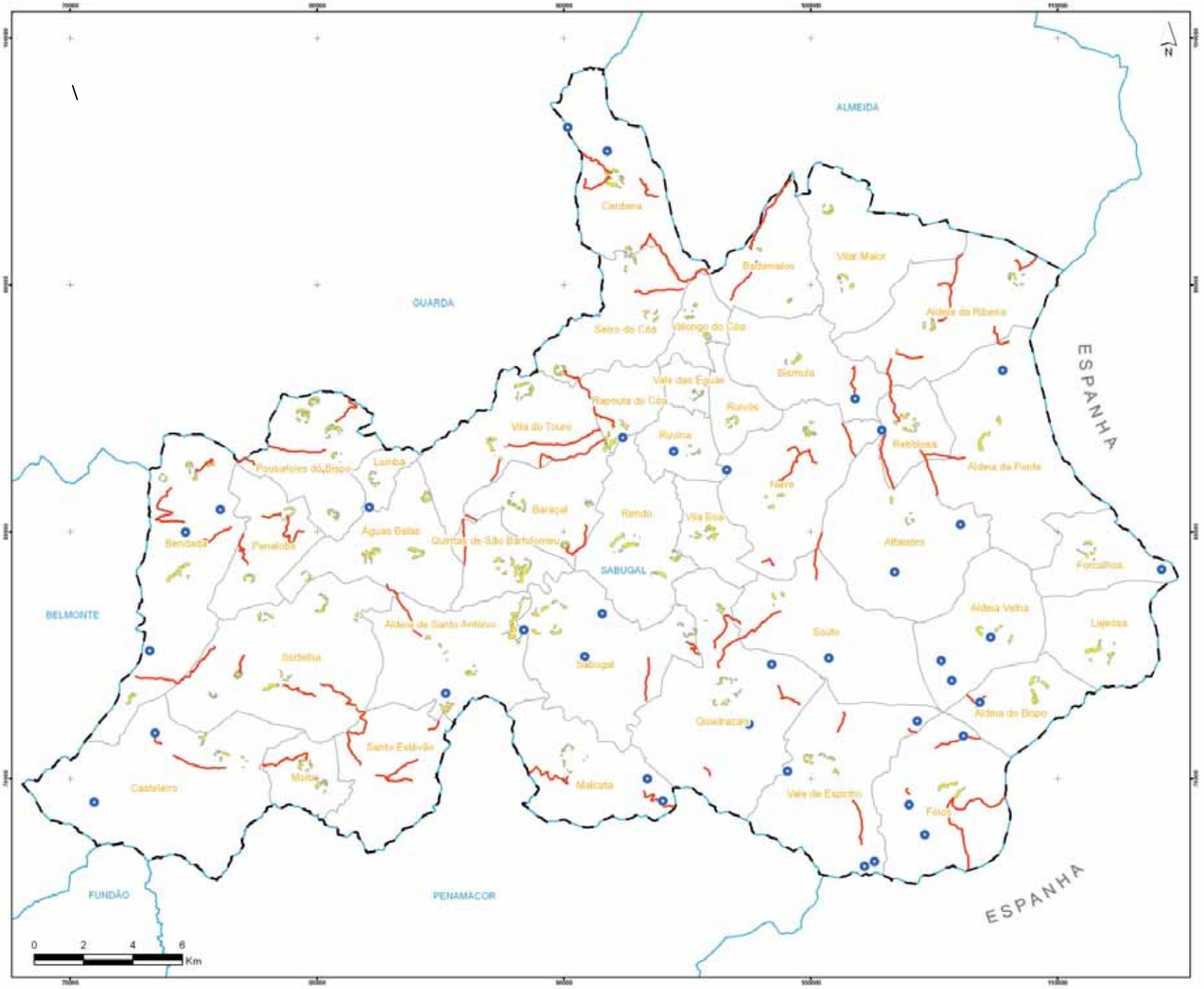

MAPA DE INTERVENÇÕES PRECONIZADAS NOS PROGRAMAS DE ACÇÃO DA REDE REGIONAL DE DFCI DO CONCELHO DO SABUGAL PARA 2008-2012

LIMITES ADMINISTRATIVOS

- Concelho do Sabugal
- Concelhos
- Freguesias

FGC

- Manutenção

REDE VIÁRIA FLORESTAL

- Manutenção

REDE DE PONTOS DE ÁGUA

- Manutenção

Projecção rectangular de Gauss
Elipsóide de Hayford, Datum 73
Coordenadas - Hayford Gauss

Elaboração: Julho de 2007

Fontes(s): IGP (2007)

MAPA Nº 12

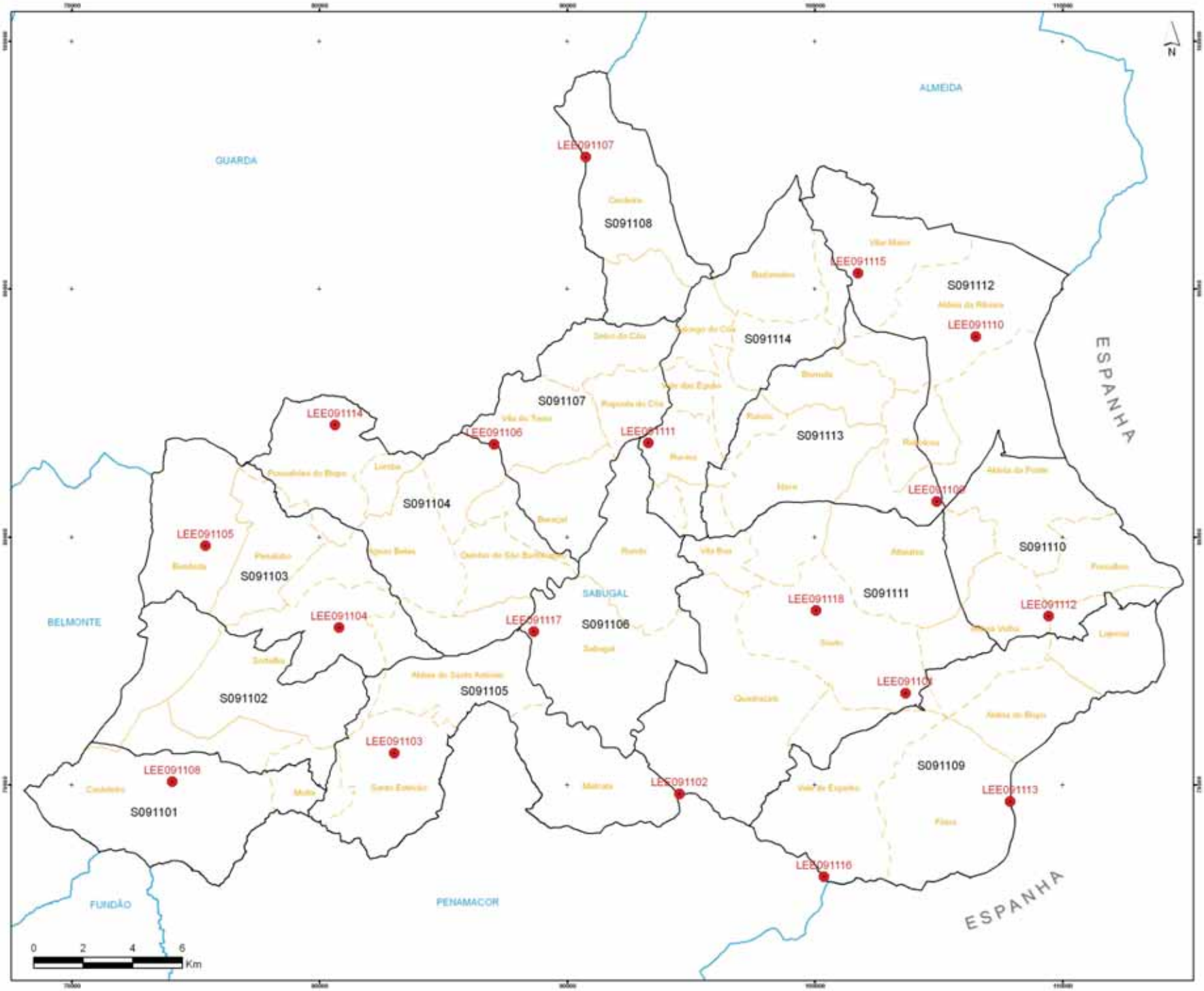

MAPA DOS SECTORES TERRITORIAIS DE DEFESA DA FLORESTA CONTRA INCÊNDIOS E LOCAIS ESTRATÉGICOS DE ESTACIONAMENTO (LEE) DO CONCELHO DOSABUGAL

LIMITES ADMINISTRATIVOS

Concelhos

Freguesias

SECTORES E LEE

Sectores DFCI

LEE

Projecção rectangular de Gauss
Elipsóide de Hayford, Datum 73
Coordenadas - Hayford Gauss

Elaboração: Maio de 2007

Fontes(s): IGP e DGRF (2006)

MAPA Nº 13

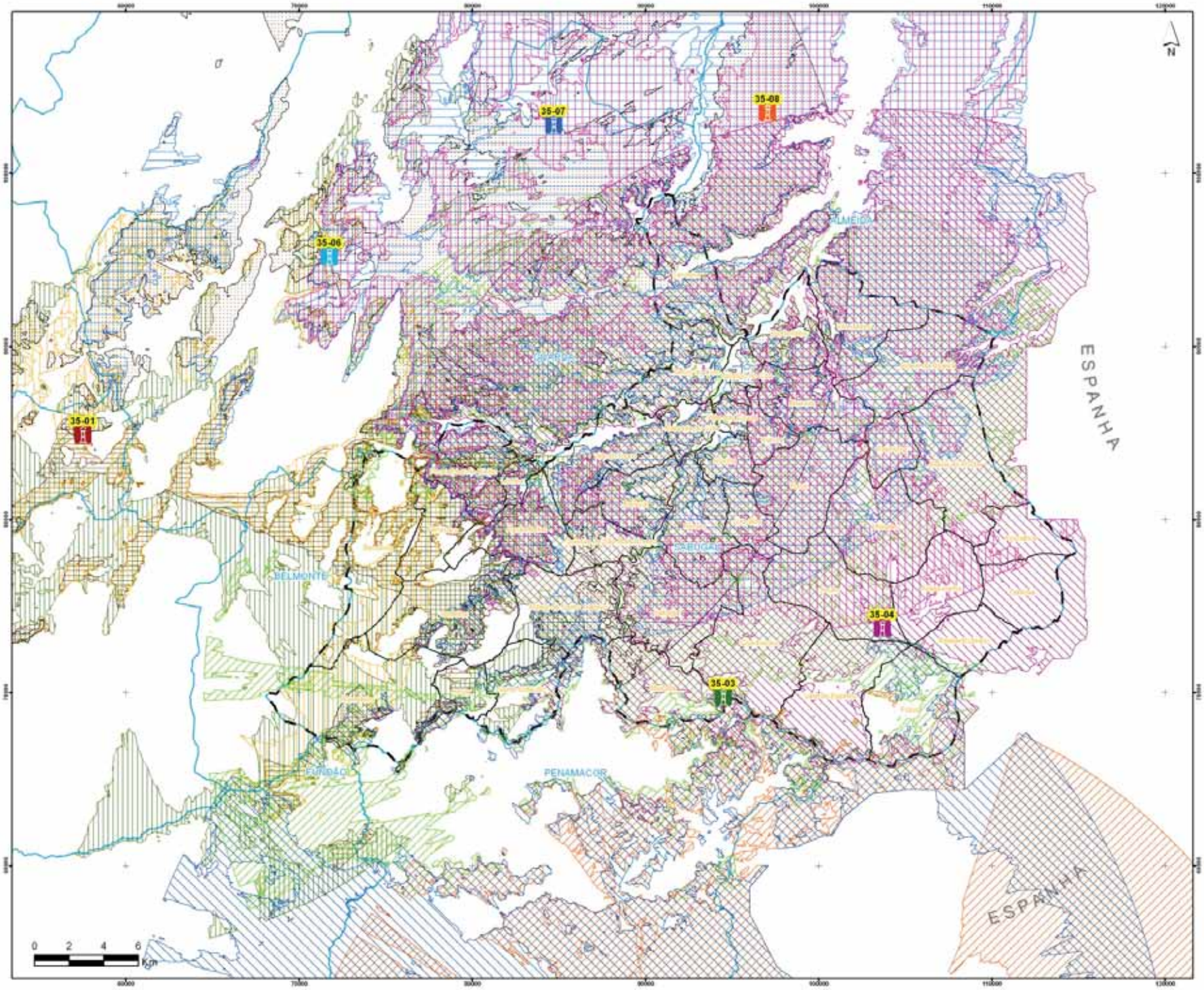

MAPA DA REDE DE POSTOS DE VIGIA (PV) E BACIAS DE VISIBILIDADE DO CONCELHO DO SABUGAL E DE ALMEIDA, GUARDA, BELMONTE, FUNDÃO E PENAMACOR

LIMITES ADMINISTRATIVOS

- Concelho do Sabugal
- Concelhos
- Freguesias

POSTOS DE VIGIA

- 35-08 (Alto do Leomil)
- 35-01 (Azinha)
- 35-07 (Jarmelo)
- 35-03 (Malcata)
- 35-04 (Pedra do Homem)
- 35-06 (Pedra do Vento)
- 35-05 (Penhas Douradas)
- 39-05 (Portucel-Salvador)
- 35-02 (S. Lourenço)
- 39-03 (Vaca)

BACIAS DE VISIBILIDADE

- 35-08 (Alto do Leomil)
- 35-01 (Azinha)
- 35-07 (Jarmelo)
- 35-03 (Malcata)
- 35-04 (Pedra do Homem)
- 35-06 (Pedra do Vento)
- 35-05 (Penhas Douradas)
- 39-05 (Portucel-Salvador)
- 35-02 (S. Lourenço)
- 39-03 (Vaca)

Projecção rectangular de Gauss
Elipsóide de Hayford, Datum 73
Coordenadas - Hayford Gauss

Elaboração: Julho de 2007

Fontes(s): IGP (2007)

MAPA Nº 14

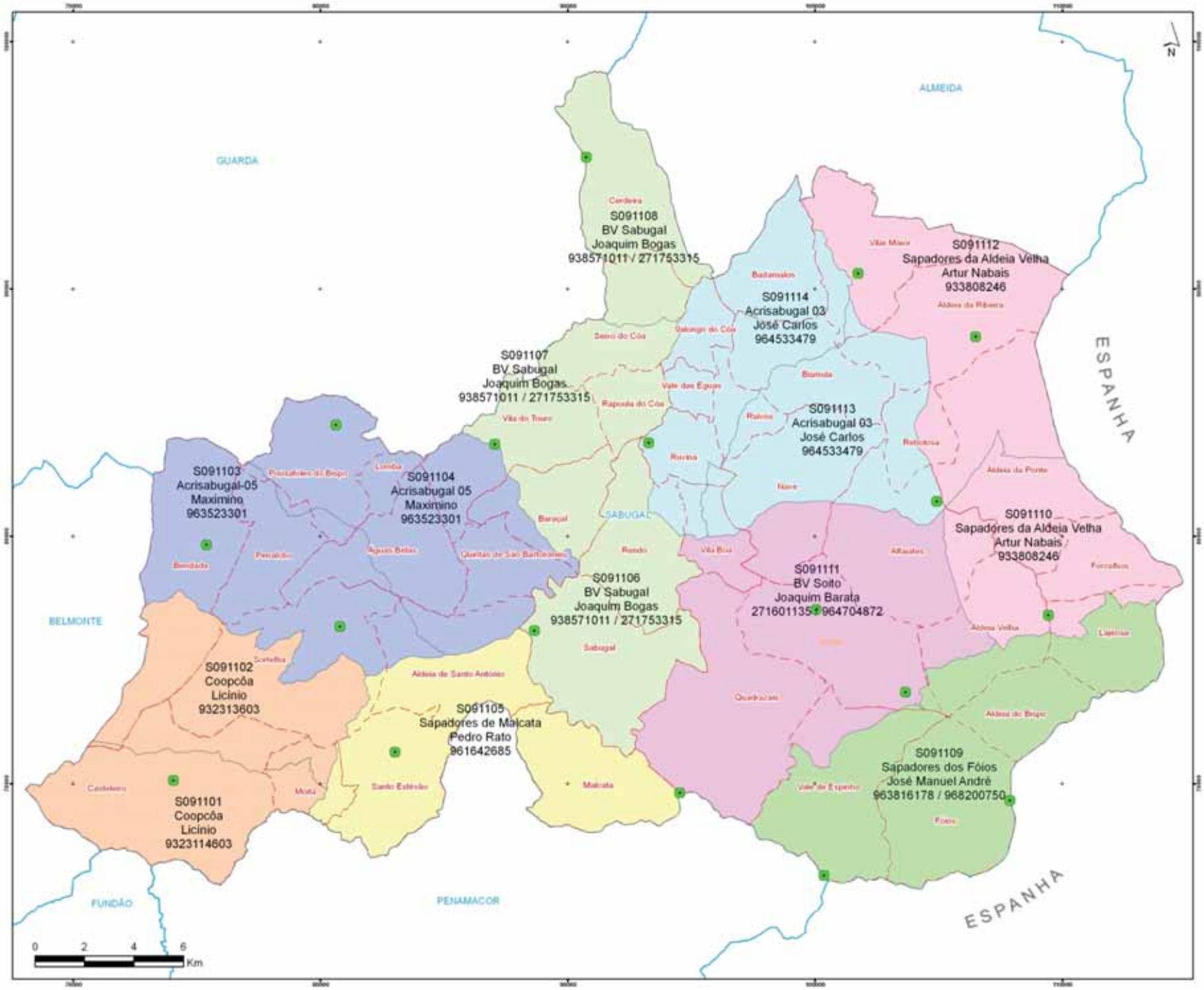

MAPA DE VIGILÂNCIA DO CONCELHO DO SABUGAL

LIMITES ADMINISTRATIVOS

Concelhos

Freguesias

SECTORES DFCI

Entidades

AcriSabugal SF 03-168

AcriSabugal SF 05-168

Aldeia Velha SF 16-168

0902 BV Sabugal

0919 BV Soito

Coopcôa SF 13-168

Fóios SF 19-168

Malcata SF 18-168

LEE

LEE

Projecção rectangular de Gauss
Elipsóide de Hayford, Datum 73
Coordenadas - Hayford Gauss

Elaboração: Maio de 2007

Fontes(s): IGP e DGRF (2006)

MAPA Nº 15

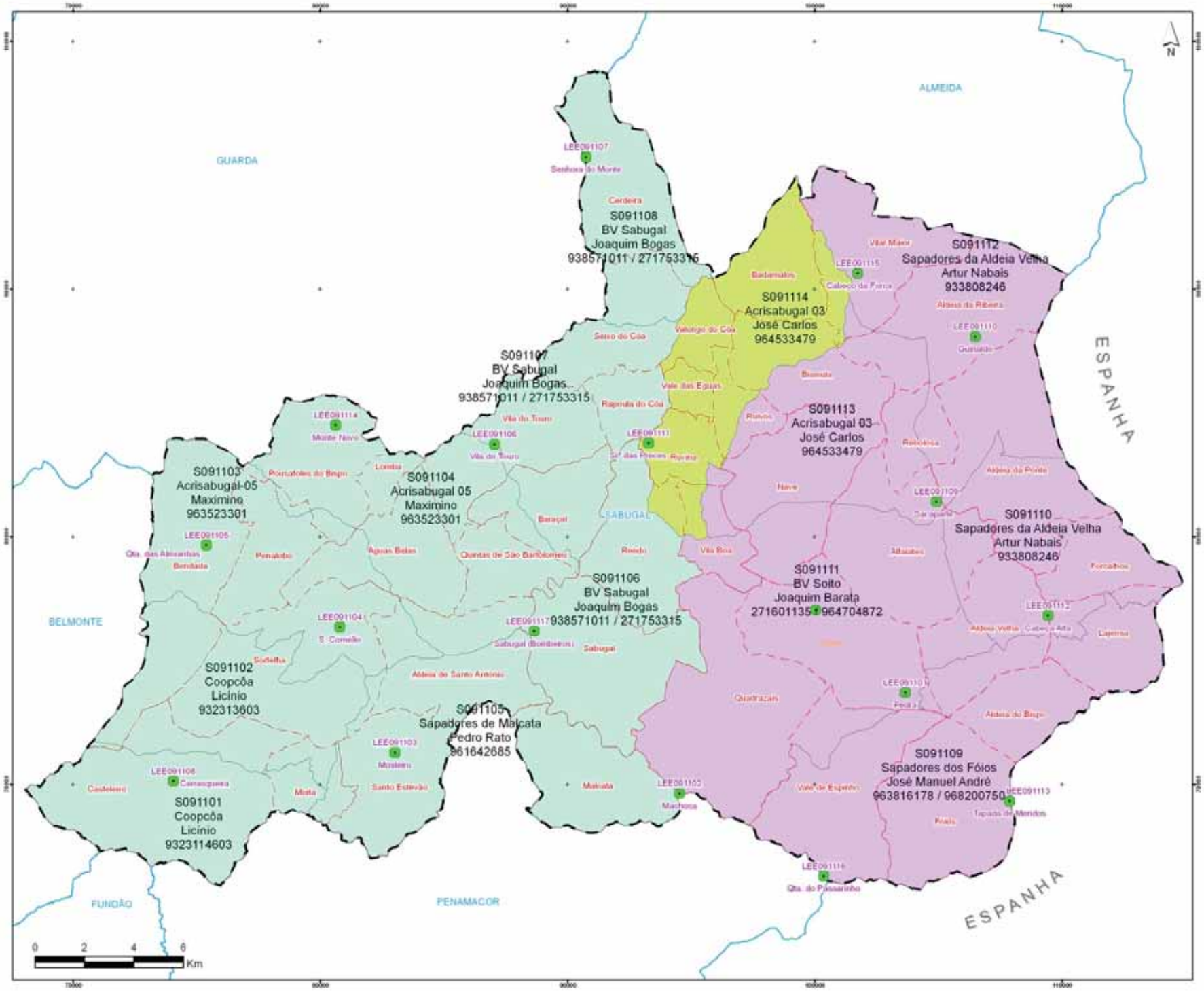

MAPA DE
1ª INTERVENÇÃO
DO CONCELHO DO
SABUGAL

LIMITES ADMINISTRATIVOS

- Concelho do Sabugal
- Limite de Concelho
- Limite de Freguesia

SECTORES DFCI

Entidades

- Bombeiros Voluntários do Sabugal
- Bombeiros Voluntários do Sabugal e Soito
- Bombeiros Voluntários do Soito

LEE

- LEE

Projecção rectangular de Gauss
Elipsóide de Hayford, Datum 73
Coordenadas - Hayford Gauss

Elaboração: Agosto de 2007

Fontes(s): IGP e DGRF (2006)

Mapa Nº 16

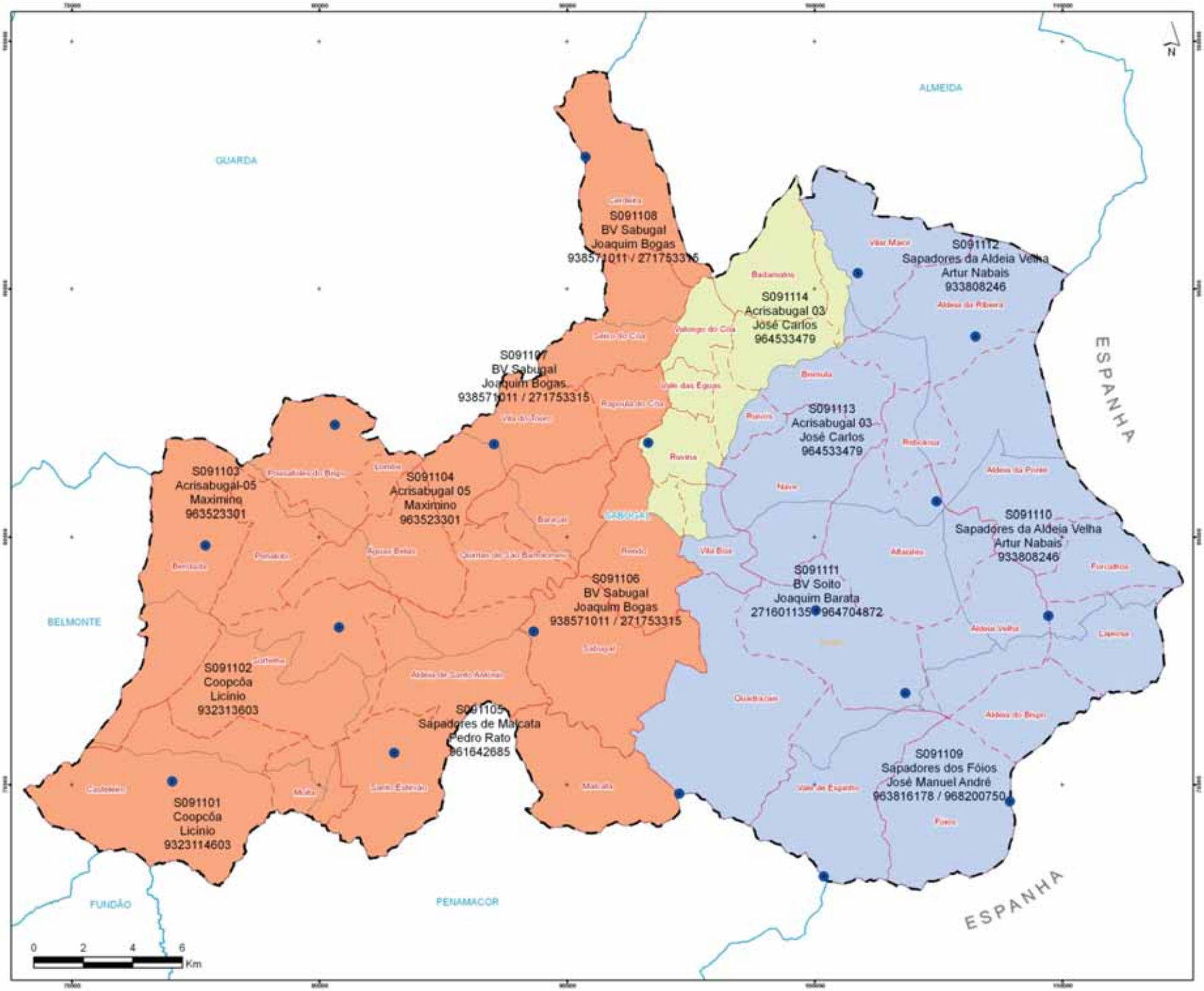

MAPA DE COMBATE RESCALDO E VIGILÂNCIA PÓS-INCÊNDIO DO CONCELHO DO SABUGAL

LIMITES ADMINISTRATIVOS

- Concelhos
- Freguesias
- Concelho do Sabugal

SECTORES DFCI

Entidades

- B.V. Sabugal
- B.V. Sabugal e Soito
- B.V. Soito

LEE

- LEE

Projecção rectangular de Gauss
Elipsóide de Hayford, Datum 73
Coordenadas - Hayford Gauss

Elaboração: Maio de 2007

Fontes(s): IGP e DGRF (2006)

MAPA Nº 17

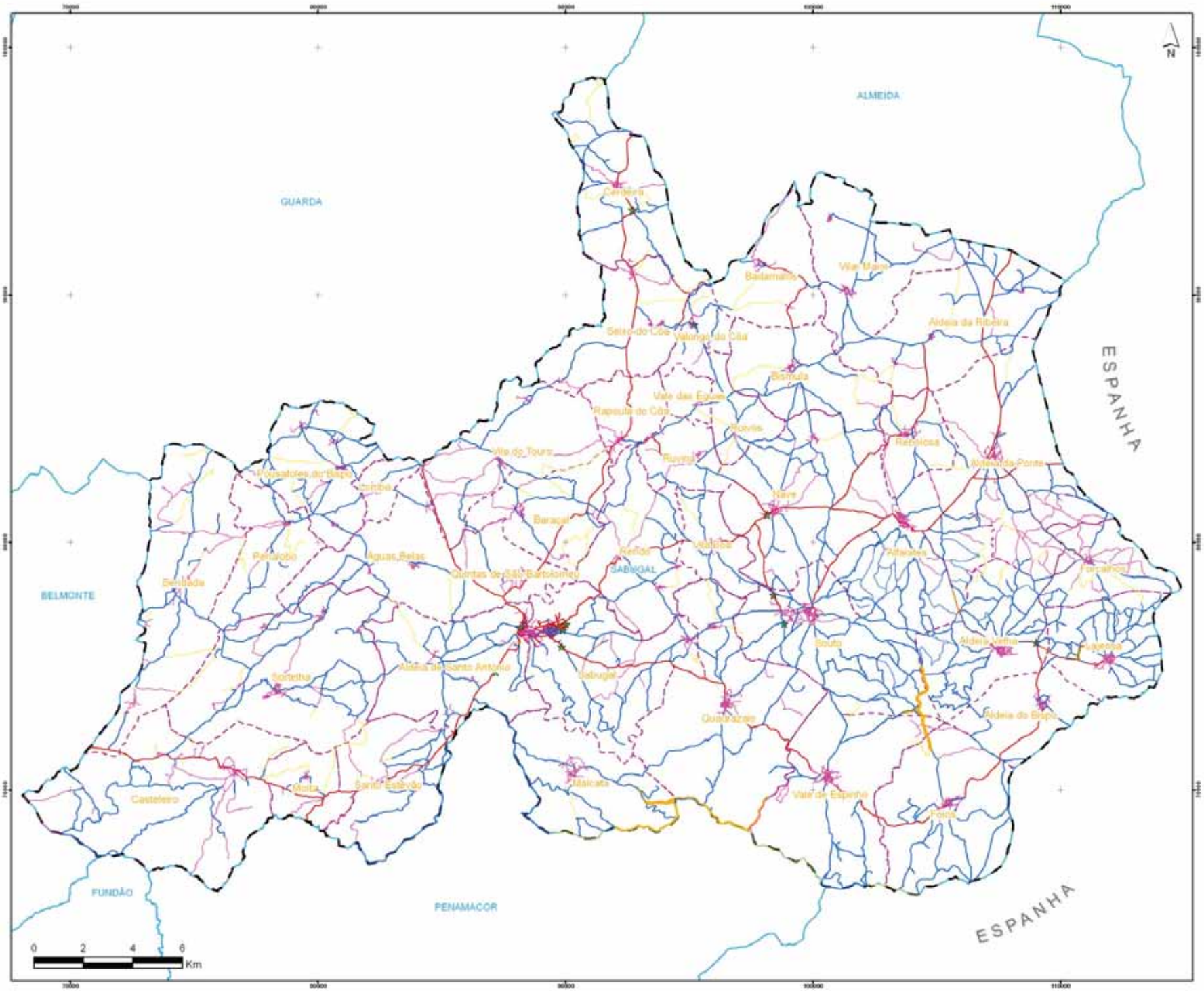

MAPA I DE APOIO AO COMBATE DO CONCELHO DO SABUGAL

LIMITES ADMINISTRATIVOS

- Concelho do Sabugal
- Concelhos
- Freguesias

REDE VIÁRIA FLORESTAL OPERACIONAL

- 1A
- 1B
- 2
- 3

FGC EXECUTADAS

- Edificios isolados em espaço rural
- Rede viária
- Rede Primária

OUTROS PONTOS DFCI

- Ponto crítico

ÁREAS ARDIDAS

- 2007
- 2006
- 2005

Projecção rectangular de Gauss
Elipsóide de Hayford, Datum 73
Coordenadas - Hayford Gauss

Elaboração: Agosto de 2007

Fontes(s): IGP e DGRF

MAPA Nº 18

Bibliografia

■ Plano Prévio de Intervenção em Incêndios Rurais – Reserva Natural da Serra da Malcata, 2006

■ Plano Nacional de Defesa da Floresta Contra Incêndios, DGRF, 2006

■ Plano Regional de Ordenamento Florestal da Beira Interior Norte, DGRF, 2006

■ Plano Director Municipal do Sabugal (fase de revisão), Sabugal

■ Guia Metodológico para a elaboração do Plano Municipal /Intermunicipal de Defesa da Floresta da Contra Incêndios, DGRF 2007